



## HOTĂRÂREA NR. 41/2024

privind **actualizarea Strategiei de Dezvoltare Locală a orașului Avrig, pentru perioada 2021-2030**

Consiliul Local al orașului Avrig, întrunit în ședință ordinară la data de 28 Februarie 2024;

### ***Luând act de:***

- Proiectul de hotărâre nr. 41/2024 inițiat de Primarul orașului Avrig;
- Avizul nr. 2954/20.02.2024 eliberat de Agenția pentru Protecția Mediului Sibiu, înregistrat la primăria orașului Avrig sub nr. 21762/22.02.2024
- Referatul de aprobare nr. INT853/21.02.2024 al inițiatorului proiectului de hotărâre și raportul de specialitate întocmit de Compartiment Proiecte cu Finanțare Internațională înregistrat sub nr. INT866/22.02.2024;
- Avizele comisiilor de specialitate ale Consiliului Local al orașului Avrig,

### ***Analizând temeiurile juridice:***

- a) art. 15 alin. (2), art. 120 alin. (1) și art. 121 alin. (1) și alin. (2) din Constituția României, republicată;
- b) art. 3 și 4 din Carta europeană a autonomiei locale, adoptată la Strasbourg la 15 octombrie 1985, ratificată prin Legea nr. 199/1997;
- c) art. 7 alin. (2) din Codul civil al României, adoptat prin Legea nr. 287/2009, republicat, cu modificările și completările ulterioare;
- d) prevederile Legii nr. 24/2000 privind normele de tehnică legislativă pentru elaborarea actelor normative, republicată, cu modificările și completările ulterioare;
- e) prevederile Legii nr. 350/2001 privind amenajarea teritoriului și urbanismul cu completările și modificările ulterioare;
- f) prevederile Ordinului nr. 233 din 26 februarie 2016 pentru aprobarea Normelor Metodologice de aplicare a Legii nr. 350/2001 privind amenajarea teritoriului și urbanismului și de elaborare și actualizare a documentațiilor de urbanism, cu modificări și completări ulterioare;
- g) art. 25 lit. g) din Legea nr. 273/2006 privind finanțele publice locale, cu modificări și completări ulterioare;

***În temeiul***, art. 129 alin. (2) lit. b), alin. (4) lit. d), art. 136, alin. (1), art. 139, alin. (1), lit. f), art. 196, alin. (1), lit. a), art. 287 lit. b) din Ordonanța de urgență nr. 57/2019 privind Codul administrativ, cu modificări și completări ulterioare,

## **HOTĂRĂȘTE:**

**Art.1.** Se aprobă actualizarea Strategiei de Dezvoltare Locală a orașului Avrig pentru perioada 2021-2030 conform anexei electronice care face parte integrantă din prezenta hotărâre.



ROMÂNIA  
JUDEȚUL SIBIU  
CONSILIUL LOCAL AVRIG

Avrig, Str. Gh. Lazăr, Nr. 10, Tel: +0269/523.101, Fax: +0269/524.401, cod poștal 555200

[Web: www.primaria-avrig.ro](http://www.primaria-avrig.ro);

[E-mail: office@primaria-avrig.ro](mailto:office@primaria-avrig.ro)

Operator prelucrare date cu caracter personal, înregistrat sub nr. 9357/22.04.2019 la ANSPDCP,  
în conformitate cu Regulamentul UE 679/2016.



**Art.2** Prevederile prezentei hotărâri vor fi duse la îndeplinire de către Primarul orașului Avrig prin intermediul compartimentelor de specialitate.

**Art.3** Prezenta hotărâre se comunică, în termenul prevăzut de lege, prin intermediul Compartimentului Administrație Publică Locală și Monitorizare Proceduri Administrative, primarului orașului Avrig și Instituției Prefectului județului Sibiu.

**Art.4** Prezenta hotărâre se publică pe site-ul Primăriei orașului Avrig, în secțiunea Monitorul Oficial Local al orașului Avrig și se aduce la cunoștința persoanelor interesate, în termenul prevăzut de lege.

*Adoptată în Avrig la data de 28/02/2024*

**PREȘEDINTE ȘEDINȚĂ**  
Florin JUGĂREAN

**Contrasemnează**  
**SECRETAR GENERAL**  
Mircea GRANCEA

*Difuzat: 1 ex. Instituția Prefectului județul Sibiu, 1 ex: Primar, 1 ex: Dosar ședință*

Nr. total consilieri	Nr. consilieri prezenți	Voturi pentru	Voturi împotriva	Abțineri
17	15	15	-	-

**STRATEGIA DE DEZVOLTARE DURABILĂ  
A ORAȘULUI AVRIG  
2021-2030**

*- versiune actualizată, ianuarie 2024 -*



## CUPRINS

<b>Introducere</b>	5
<b>CAPITOLUL 1: Analiza diagnostic</b>	7
1. Prezentare generală	7
1.1 Așezare geografică	7
1.2 Repere istorice	8
1.3 Cadrul natural	12
2. Mediul	17
2.1 Factorii de mediu	17
2.2 Factorii de risc	27
2.3 Spațiile verzi	28
2.4 Arii protejate	29
3. Suprafața orașului Avrig	54
3.1 Evoluția terenului pe categorii de folosință	54
3.2 Terenul intravilan al orașului Avrig	56
3.3 Fondul locativ	67
4. Infrastructura	68
4.1 Infrastructura de transport	68
4.2 Dotările tehnico-edilitare	71
5. Demografie	80
5.1 Structură și caracteristici	80
5.2 Forța de muncă și șomajul	88
6. Activitatea economică	90
6.1 Industria	90
6.2 Agricultură și zootehnia	91
6.3 Turismul	94
6.4 Operatori economici de pe raza orașului Avrig	97
7. Servicii pentru cetățeni	101
7.1 Educație	101
7.2 Sănătate	108

7.3 Servicii sociale	110
7.4 Siguranța cetățeanului	113
7.5 Cultură și culte	114
7.6 Sport și agrement	122
8. Administrația publică locală	124
8.1 Structură și organizare	124
8.2 Cooperare intercomunitară	128
8.3 Investiții locale	130
8.4 Indicatori financiari	148
<b>CAPITOLUL 2: Analiza SWOT</b>	<b>169</b>
<b>CAPITOLUL 3: Cadrul strategic de dezvoltare durabilă</b>	<b>183</b>
1. Cadrul strategic european	183
2. Cadrul strategic național	186
3. Cadrul strategic regional	205
4. Programe și surse de finanțare 2021-2027	212
<b>CAPITOLUL 4: Strategia de dezvoltare durabilă</b>	<b>231</b>
1. Viziunea de dezvoltare a orașului Avrig	231
2. Obiectivul strategic general	232
3. Obiective specifice, priorități și măsuri asociate	233
4. Planul local de acțiune	258
4.1 Corelarea Planului Local de Acțiune al Orașului Avrig cu planurile ierarhice superioare adoptate la nivel județean pentru perioada 2021-2030	258
4.2 Planul local de acțiune - orașul Avrig, perioada 2021-2030	271
Anexa: Lista străzilor din Avrig	345
5. Fișele proiectelor prioritare	347
<b>CAPITOLUL 5: Implementarea, monitorizarea și evaluarea strategiei de dezvoltare durabilă</b>	<b>469</b>

## INTRODUCERE

Dezvoltarea durabilă a unui oraș este considerată cel mai important motor al progresului economic și social, iar aceasta se poate realiza doar printr-o abordare integrată, care să vizeze dezvoltarea urbană, securitatea informațională, eficiența energetică, regenerarea urbană și nu în ultimul rând mobilitatea urbană.

În fiecare zi, orașe din toată Europa își adaptează planurile de dezvoltare urbană ținând cont de provocări cum sunt creșterea populației, schimbările climatice și transformarea digitală. Prin dezvoltarea de strategii cuprinzătoare și definirea de obiective politice pe termen lung, orașele întreprind acțiuni pentru:

- îmbunătățirea transportului public;
- eficientizare energetică;
- revitalizarea cartierelor;
- construirea de locuințe la prețuri accesibile;
- digitalizarea serviciilor pentru cetățeni.

La momentul actual, nu mai putem vorbi de transformarea unui oraș fără integrarea tehnologiei. *Orașul Smart* este acel oraș caracterizat prin sustenabilitate, infrastructură avansată, capabil să ofere cetățenilor săi o calitate a vieții crescută, prin dezvoltarea și integrarea componentelor de tip clădire inteligentă, a sistemelor de analiză și adaptare la factorii de mediu, a celor de informații publice, de monitorizare și conducere a traficului, de management energetic etc.

Obiectivul unui oraș inteligent este să fie performant în gestionarea resurselor la toate nivelurile: infrastructură, transport, servicii, educație, sănătate, asistență socială, securitate publică, energie, urbanism. Întregul concept de oraș inteligent începe cu digitalizarea și integrarea tehnologiei inteligente în sistemul și procedurile administrației.

De aceea este imperios necesar un document programatic, care, pornind de la analiza principalelor provocări economice, de mediu, demografice și sociale ale comunității, să traseze direcțiile prioritare de acțiune, identificând proiectele de dezvoltare pe termen scurt, mediu și lung.

În acest context, prezenta strategie de dezvoltare durabilă prioritizează principalele direcții de dezvoltare de la nivelul orașului Avrig și urmărește să contribuie la creșterea standardului de viață al cetățenilor săi.

Procesul de elaborare a Strategiei de dezvoltare durabilă pentru perioada 2021-2030 a presupus identificarea și consultarea actorilor locali interesați, diagnosticul teritoriului, analiza informațiilor înregistrate și elab rarea designului strategiei.

Dintre principiile generale care stau la baza elaborării strategiei de dezvoltare se pot enumera principiul dezvoltării urbane durabile, principiul participării și transparenței, principiul continuității și coordonării, principiul cooperării și coerenței.

Prin elaborarea profilurilor economic, socio-cultural, ecologic și instituțional s-a urmărit determinarea contextului specific – problemele și necesitățile –, la nivelul căruia este necesară intervenția prin măsuri și proiecte fezabile, incluse în Planul de acțiune.

Strategia de dezvoltare durabilă a orașului Avrig reprezintă instrumentul principal de lucru al administrației publice locale pentru următorii ani, care își propune să valorifice potențialul, oportunitățile și realele disponibilități de dezvoltare locale, inclusiv crearea unui mediu de afaceri stimulat și competitiv, menit a atrage investiții private importante din țară și chiar din străinătate.

Valorificarea oportunităților implică alocarea unor resurse semnificative din partea actorilor locali, atât la nivelul capacității administrative necesare pentru accesarea, implementarea și monitorizarea adecvată de fonduri europene, cât și de ordin financiar, de furnizare a cofinanțării obligatorii. În consecință, este necesară o prioritizare clară a inițiativelor de dezvoltare, fundamentată pe o analiză riguroasă a situației locale specifice, astfel încât să fie maximizat impactul socio-economic al acestor investiții, în contextul resurselor disponibile pentru mobilizare în orizontul de timp 2021-2030.





## CAPITOLUL I

### ANALIZA DIAGNOSTIC

#### 1. Prezentare generală

##### 1.1. Așezare geografică

Orașul Avrig este situat în partea de sud a județului Sibiu, în Țara Făgărașului, pe DN1 – E68, care leagă municipiul Sibiu de Făgăraș, Brașov, București. Este delimitat la sud de crestele munților Făgăraș, fiind traversat de la est la vest de râul Olt.

Orașul Avrig se învecinează:

- la nord cu comunele Roșia și Nocrich;
- la est cu comuna Porumbacu de Jos;
- la sud cu comunele Perișani și Câineni;
- la vest cu comuna Racovița și orașul Tâlmaci;
- la nord-vest cu comuna Șelimbăr.



Orașul Avrig are în componență două localități urbane – Avrig și localitatea Mârșa și 3 sate: Bradu, Glâmboaca și Săcădate. Reședința orașului este Avrig, situată la 4,5 km de Mârșa, la 4 km de satul Săcădate, la 4 km de satul Bradu și la 10 km de satul Glâmboaca.

Orașul Avrig se află la 27 km de reședința județului Sibiu – municipiul Sibiu.

## 1.2. Repere istorice

### Orașul Avrig

Avrigul este o localitate românească cu adânci rădăcini în timp.

Prima atestare documentară a localității este relativ târzie – 1364, septembrie – dar la acea dată exista aici o comunitate bine structurată de oameni liberi.

Locuirea în acest areal, privită în lumina descoperirilor arheologice, este atestată încă din epoca pietrei cioplite (cultura oldowiană), apoi a pietrei șlefuite cu continuitate prin toate epocile istoriei.

Urme din perioada romană s-au găsit la Săcădate, de altfel Drumul Alutan trecea brâul de dealuri la mică distanță de localitate, iar în apropiere de Bradu există una dintre cele mai mari necropole daco-romane.

Pe teritoriul Avrigului și în jurul acestuia urmele de viețuire de-a lungul timpului sunt numeroase.

Zona Țării Oltului din care face parte și Avrigul a fost consemnata în primele documente ca *Terra Blachorum et Bissenorum (Pământul românilor și pecenegilor)* și *Silva Blachorum et Bissenorum (Pădurea românilor și pecenegilor)* (1222, 1223 și 1224), pământul fiind deschis prin Diploma Andreiană (1224) sașilor ca să-l folosească împreună cu românii și pecenegii.

La Avrig comunitatea de sași stabilită aici a fost mică, iar pentru a întări elementul săsesc au construit o biserică (1266-1296) care mai târziu a fost fortificată.

Chiar dacă unele scrieri săsești prezintă Avrigul ca fiind localitate fondată de sași, cercetările dovedesc existența cu mult înainte de așezarea sașilor în Transilvania a unei comunități bine conturate aici, a unei obști cu vechi state, organizate după vechiul drept cutumiar, asemeni tuturor obștilor sătești românești din Țara Oltului - Țara Făgărașului.

Prima atestare documentară pomenește localitatea cu numele de *Afrikka*, nume pe care îl păstrează până la jumătatea secolului următor, când apare sub numele săsesc de *Frek* sau *Frich*, iar în ungurește *Ebreg* sau *Ebrek*.

Privilegiile acordate sașilor prin diploma andreiană au folosit în mare măsură și românilor, cel puțin la Avrig și acestea au împiedicat constituirea aici a unui mare domeniu nobiliar și implicit a exploatării prin iobăgie a locuitorilor. Au rămas liberi avrigenii, având doar obligațiile fiscale administrative față de Scaunul săsesc din Sibiu, sub a cărui jurisdicție intră din 1383.

Lipsa exploatării nobiliare a dat un mai mare impuls dezvoltării localității, astfel că Avrigul ajunge cea mai răsărită localitate între Făgăraș și Sibiu.

Avrigul apare prima dată pe o hartă a Transilvaniei în 1534, pe harta tipărită de Johannes Honterus.

Documentele vremii amintesc trecerea oștilor lui Mihai Viteazul, care, în drumul spre Alba Iulia, venind dinspre Făgăraș, au străbătut Avrigul.

O mare importanță în istoria locală o are proprietatea asupra Muntelui Suru și tenacitatea cu care avrigenii au luptat pentru păstrarea acestei proprietăți, atât cu localitatea vecină, cât chiar și cu Arhiepiscopia de la Alba Iulia. Însuși regele Vladislav al II-lea semnează o rezoluție în 1501 în favoarea avrigenilor, reconfirmându-le dreptul asupra muntelui Suru printr-un document emis de cancelaria sa, document prin care refuză cererea Episcopiei de la Alba pentru că „*ar nemulțumi populația avrigeană care îl folosește din vremuri imemorabile*”. Disputa pentru munte a durat secole, dar întotdeauna câștig de cauză au avut avrigenii, care-și susțineau dreptul de proprietate prin înscrisuri vechi de la primii voievozi. În 1751 a avut loc la Avrig o adevărată revoltă pe același subiect și oricâte presiuni s-au făcut asupra sătenilor verdictul final a fost în favoarea comunității avrigene.

Una dintre ocupațiile vechi ale avrigenilor, în afara agriculturii și creșterii animalelor, a fost cărăușia prin care ajungeau în depărtate locuri din Europa. Lipsa iobăgiei la Avrig a permis o astfel de ocupație, dar a dat și impuls dezvoltării satului.

Un alt moment important al istoriei locale a fost rezistența avrigenilor la presiunile făcute pentru unirea bisericilor ortodoxe cu cea catolică. Avrigenii nu au acceptat „uniația”, ba chiar l-au alungat din sat pe protopopul care semnase în numele lor.

Prosperitatea comunității s-a reflectat și în biserica ridicată în cel mai înalt punct al satului, pe locul uneia mai vechi, din lemn probabil, biserică a cărei construcție a început prin anii 1565-1566, dar a fost tencuită abia prin anii 1700 – 1705 și care a fost pictată în frescă, atât în interior cât și în exterior, de meșterii Ionașcu și Pană în 1762 și Nicolae Stan 1772. Iconostasul sculptat în lemn și aurit, cu valoroase icoane pictate pe lemn, parte din ele de aceiași meșteri care au pictat biserica, a fost cumpărat de comunitate – fiind lucrat pentru o altă biserică - și adaptat. Bogăția iconostasului, pictura bisericii, atât la interior, cât și la exterior, arată efortul comunității pentru asemenea valori în vremuri în care bisericile din piatră erau prohibite pentru românii ortodocși.

Avrigul, ca sat ortodox cu oameni liberi, a fost și loc de refugiu și adăpost pentru cei alungați sau plecați de bună voie din alte sate fiindcă nu au acceptat trecerea la Biserica unită. Avrigenii le-au oferit loc de casă și terenuri în câmpuri din proprietatea comunei. Unul din toponimele străzilor „Veștemeni” arată originea celor care s-au așezat în locul spre care ducea strada.

În 1773, generalul Bukow, cel care răsesse de pe fața pământului biserici și mănăstiri, își construiește la Avrig un conac pe care-l va dăruî în 1776 baronului von Brukenthal. Construit în stilul barocului târziu, conacul, devenit apoi reședință de vară, a avut amenajat un parc în terase, cu grădini după modelul celor vieneze, dar și pivnițe sigure, cu funcție de închisoare pentru țărani din zonă refractari „poruncilor domnești”.



*Foto nr. 1 – Palatul Brukenthal Avrig*

După moartea lui Samuel von Brukenthal, comunitatea din Avrig cumpără o parte din terenul aferent reședinței – Țelinile Morii.

În 1779 se naște la Avrig, într-o familie de țărani înstăriți, liberi, *Gheorghe Lazăr*, cel care, școlit cu sprijinul familiei și cu bursă din fondul sidoxial al Bisericii Ortodoxe, va deveni întemeietorul învățământului superior în limba română.

Revoluția industrială aduce schimbări și la Avrig și în secolul al XIX-lea apare aici o glăjărie care se dezvoltă în ritm rapid, iar pe râul Avrig morile, pivele, vâltorile se înmulțesc. O fabricuță de hârtie, una de ulei, alte ateliere de producție au apărut aici. S-au înmulțit de asemenea prăvăliile, atelierele meșteșugarilor: tâmplari, cizmari, croitori, etc.

Primul război mondial găsește aici un sat în care apăruse, la instituțiile importante și câteva case, curentul electric, care avea deja două gări, o școală mare, o școală de agricultură amenajată și susținută de comunitatea locală și una din primele grădinițe din spațiul românesc amenajată într-un spațiu din școală.

Perioada interbelică aduce în spațiul economic Uzinele Mârșa, în timp ce fabrica de sticlărie era în plină dezvoltare.

Războiul a frânat și la Avrig dezvoltarea, iar perioada de după război marcată de frământările instalării comunismului nu a ocolit localitatea, mai ales că avrigenii au fost refractari acestor noi „prefaceri”, fiind de orientare liberală, țărănistă și regalistă.

Alegerile „libere” din 1946 au fost marcate de intervenția armatei, partizanii din Munții Făgăraș au primit sprijin și de la câțiva avrigeni, iar colectivizarea s-a făcut la Avrig abia în februarie 1962, Avrigul fiind printre ultimele localități colectivizate.

În aprilie 1989 Avrigul devine oraș, conform Legii nr. 2/1989 privind îmbunătățirea organizării administrative a teritoriului Republicii Socialiste România.

### **Satul Bradu**

Prima mențiune a localității este din 1315, când regele ungar cere capitalului din Alba Iulia să accepte ca plebanul Mathias să devină canonic al capitalului.

În 1335 localitatea este menționată sub numele de „*insula Gerhardi*”, nume de la care derivă denumirea germană de *Gierelsau*.

În localitate există o familie de greavi.

În 1380 localitatea face parte din scaunul Sibiului.

Iar din 1468 aici trăiesc 28 de gospodari.

În 1600 soldați ai voievodului Mihai Viteazul produc distrugerii în sat.

În 1721 este menționat faptul că materialul folosit la construcția caselor este lemnul.

Localnicii sunt pescari și fac comerț cu pești.

### **Satul Săcădate**

În 1306 se menționează „*Vilicus et Populi de Sacadat*”. Este prima mențiune documentară.

În 1494 se menționează că Săcădate este un sat român condus de cneji care are însă și populație maghiară.

În 1572 Săcădate aparține de Sibiu și este locuit de 129 de gospodari.

În 1582 magistratul sibian stabilește un statut pentru conviețuirea românilor cu ungurii.

În anul 1721 satul este locuit 145 de familii.

Până în 1848 biserica romanică este folosită de comunitatea evanghelică, având preot sas.

### **Satul Glâmboaca**

Cătunul denumit „*Honrabah*” este în 1322 în proprietatea Abației din Cârța.

În 1454 localitatea nu este locuită.

În 1532 face parte din scaunul Nocrichului fiind locuită de 50 de familii.

În 1548 în „*Honerbach*” locuiesc 8 familii.

### **Localitatea Mârșa**

Este reprezentată de zona industrială și cartierul aferent care aparțin orașului Avrig, situată la est de oraș, la limita cu comuna vecină Racovița.

Tradiția industrială, la Avrig, a fost statuată prin construirea în anii 1936 – 1937 a fabricii de armament și muniții, reprofilată pe producerea de mijloace de transport auto din anul 1960.

Din punct de vedere demografic, uzinele de la Mârșa au jucat un rol foarte important în evoluția localității Avrig. Importanța economică și strategică a uzinelor de la Mârșa a atras forța de muncă din zonă, aceasta fiind absorbită parțial în plan local, concomitent cu perpetuarea în timp a navetismului din localitățile învecinate, inclusiv actualul oraș Tâlmaci.

## **1.3. Cadrul natural**

### **1.3.1. Relieful**

Situat într-un adevărat amfiteatru natural, în care relieful se înalță și coboară de la 2.500 la 350 m, Avrigul este caracterizat de un complex fizico-geografic variat, atât ca structură geologică, cât și ca aspect morfologic. Latura sudică este străjuită de crestele Făgărașilor, numiți de geograful francez Emmilien de Martone „Alpii Transilvaniei”, vârfurile Suru (2.281 m), Budislavu (2.371 m), Ciortea (2.426 m) și Scara (2.308 m).



*Foto nr. 2 – Munții Făgăraș - Valea Avrigului<sup>1</sup>*

Orașul Avrig se află în treimea vestică a Depresiunii Făgărașului, situată între munții Făgărașului la sud și podișul Hârtibaciului la nord. Munții au altitudini până la 2.420 m (Vârful Ciortea) cuprinde muchia Tarniței și Vârtope Roșu, Culmea Clăbucetului, Scărișoara și Piciorul Bărcaciului.

Depresiunea este un mare amfiteatru natural care se desfășoară în trei trepte sub versantul munților. Prima treaptă o constituie șirul dealurilor și muscelor submontane cu înălțimi de 650-950 m și de o vârstă mai veche decât munții. Cea de a II-a treaptă, cea mai largă a amfiteatrului este brăzdată de numeroși afluenți ai Oltului din stânga. Cea de a III-a treaptă este zona cea mai joasă, lunca Oltului cu fenomene de mlăștinire și cursuri meandrate.

Râul Olt are pe stânga o terasă de 20 m înaltă, iar pe dreapta o denivelare de peste 200 m reprezentată de marginea sudică a podișului Hârtibaciului. Orașul Avrig se află la cota +390 în zona centrală, +411 m în partea de sud și 374 în partea de vest.



*Foto nr. 3 – Cadru natural – Orașul Avrig<sup>2</sup>*

### **1.3.2. Clima**

Valorile medii multianuale ale principalilor factori climatici sunt:

<sup>1</sup> Sursă foto: <https://www.facebook.com/asociatievaleaavrigului>

<sup>2</sup> Sursă foto: <https://www.facebook.com/GoVisitTransylvania/>

- *regimul climatic* - temperatura medie anuală are o distribuție lunară caracterizată prin scăderea valorilor termice din luna august până în luna ianuarie, creșterea temperaturii din februarie până în iulie și prin scăderea valorilor termice odată cu creșterea altitudinii;
- *temperatura multianuală* - între 0,30°C în zona montană - Stația meteo Bâlea Lac și 8,90°C la Stația meteo Boița, cu maxima de 37,30°C înregistrată în iulie 2000 și minima de -26,70°C, înregistrată la Stația meteo Sibiu în decembrie 2001;
- *regimul precipitațiilor* - precipitațiile atmosferice anuale prezintă o evoluție caracterizată prin creșterea cantităților de apă din luna februarie până în iunie și descreșterea din iunie până în februarie; prin modul de dispunere generală a reliefului și prin dominarea influențelor vestice, distribuția cantităților medii anuale de precipitații este de la 600-700 mm în zona de podiș, la 1300-1400 la treapta înaltă a munților; cantitatea de precipitații scade de la sud la nord, în direct cu coborârea reliefului, dar și de la est la vest în funcție de condițiile locale ale reliefului și de deplasările aerului;
- *regimul eolian* - în zona Avrigului, circulația generală a atmosferei se supune circulației la nivel european; vânturile sunt puternic influențate de relief, atât în privința direcției, cât și în cea a vitezei; frecvențele medii anuale înregistrate la Avrig indică predominarea vânturilor din N-V (13%) și S-E (8,2%); vitezele medii anuale oscilează între 1,8 și 4,5 m/s în partea de vest spre Sibiu; spre sfârșitul iernii bate un vânt dinspre munte cu caracter de foehn numit Vântul Mare, acesta provocând încălziri accentuate și topiri bruște de zapadă;
- un fenomen specific zonei îl constituie *inversiunile termice*, puternic resimțite în timpul iernii; acestea se produc în condiții de calm atmosferic, se simt ca perioade geroase și dispar doar odată cu schimbarea masei de aer, datorită circulației atmosferice.

Localitatea, fiind în zona deluroasă, la poalele munților, prezintă și următoarele fenomene meteorologice, care creează probleme:

- *bruma* – cu implicații dăunătoare în legumicultură – numărul zilelor cu brumă este de 30 – 40 pe an;
- *chiciura și poleiul* – numărul mediu anual de zile cu chiciură este de 10 –20 și 3 – 4 cu polei;
- *ceața* – numărul zilelor cețoase este mai mare iarna decât vara, descrescând odată cu altitudinea reliefului, în medie 50–60 de zile cu ceață pe an, fenomenul fiind mai frecvent întâlnit pe văile cursurilor de apă și la confluente;
- *grindina* – în perioada caldă a anului, frecvența acestui fenomen crește aproximativ, de la sud-vestul țării spre nord-est, manifestându-se pe fâșii de teren late de peste 10 km și lungimi de peste 100 km, durata fiind de maximum 15 minute.



Toate aceste fenomene au implicații deosebite în desfășurarea activităților antropice.

### 1.3.3. Rețeaua hidrografică

Regimul hidrografic al orașului Avrig este caracterizat de o densă rețea de ape de suprafață și de ape freatice cu o bună potabilitate. La o altitudine de 2.011 m, cu o suprafață de 1,47 ha și o adâncime maximă de 4,5 m se află lacul Avrig – unul dintre cele mai frumoase lacuri glaciare din salba ce împodobește Carpații.

Cel mai important curs de apă de pe teritoriul orașului Avrig este râul Olt (străbate 12 km din teritoriu), râu ce izvorăște de sub culmile munților Hășmașul Mare, traversează Avrigul de la est la vest și adună afluenții din partea stângă:

- Râul Mare, ce izvorăște din lacul glaciare Avrig – 2.011 m altitudine, străbate cea mai mare parte din hotarul Avrigului. După Olt, Râul Mare este cea mai mare apă curgătoare ce străbate teritoriul Avrigului. Râul Avrig cu o lungime de 22 de km, cu un bazin hidrografic de 62 kmp și cu o altitudine medie de 927 m constituie unul dintre cele mai curate, bogate și constante bazine hidrografice din zonă. Pentru a valorifica potențialul său energetic, s-a construit la Poiana Neamțului o microcentrală ce alimentează cabana cu energie electrică; tot pe Râul Mare s-a amenajat un lac de acumulare ce alimentează cu apă potabilă întregul oraș Avrig și colonia Mârșa, prin scurgerea gravitațională a apei către consumatori;
- Pârâul Mârșa, pârâul Cărbunarilor etc.;



*Foto nr. 4 – Rețea hidrografică Avrig, Râul Olt*

Între Avrig și Mârșa se găsește un mic lac de apă sărată, cu proprietăți terapeutice, nevalorificat însă.

Sub teritoriul Avrigului se află un important zăcământ de sare, în unele locuri straturile de sare situându-se aproape de suprafață. Acest lucru determină sărăturarea unor pânze de ape freatice. Aceasta a fost cauza existenței unor izvoare cu apă sărată, astăzi colmatate, atât în zona Avrigului, cât și la Săcădate.



*Foto nr. 5 – Barajul Avrig*

#### **1.3.4. Caracteristici geotehnice**

Localitatea Avrig este așezată pe o depresiune tectonică cu structură geologică complexă. Localitatea se întinde și peste masivul Făgăraș, fiind prezente șisturi cristaline, gresii cu mult muscovit și intercalații de calcare cristaline. În zonă sunt prezente și conglomeratele burdigaliene (mediteranian inferior) ce ies la zi în colinele cetății „La Ruine”, Măgura, cotul sudic al Podișului Hârtibaciu (Turnu Roșu).

Alte formațiuni întâlnite în zonă:

- la poalele munților, luturi remaniate coluviale;
- pe fundalul depresiunii, pietrișuri cu nisip;

- în zonele de podiș, gresii și marne tortoniene, sarmațiene și pontiene.

Teritoriul Avrigului aparține din punct de vedere geomorfologic Depresiunii Făgărașului, fiind așezat la altitudinea de +400 m, pe o întinsă suprafață de acumulare (conuri de dejecție) în care Oltul și afluenții acestuia au modelat lunci întinse, cum este Lunca Avrigului, cu o pantă ușoară, terase cu 3 nivele.

Zona centrală a orașului Avrig este așezată pe interfluviul Valea Dosului-pârâul Mârșa, la marginea inferioară a conului de dejecție al râului Avrig, fiind alcătuită litologic din argile, nisipuri, pietrișuri și bolovănișuri, permeabile, cu nivele freatice la cota râurilor amintite. Oltul a migrat spre nord lăsând înspre sud terasa și luncile ce favorizează stagnările de apă.

În vederea descifrării litologiei terenului, a capacității portante a stratelor, în zona localității Avrig au fost executate foraje. Au fost luate în considerare deschiderile naturale din maluri și versanți, care au furnizat informații importante privitoare la structura litologică din localitate.

Apa subterană în zona Avrig este întâlnită la diverse adâncimi, astfel:

- apa din terasele joase se află la nivelul râurilor;
- în terasa mijlocie, apa subterană se află la adâncimea 2,80 - 4,00 m, cu nivel variabil în timp;
- în zona de agrement, apa subterană se află la 10-15 m.

## 2. Mediul

### 2.1. Factorii de mediu

#### 2.1.1. Apa

Pentru a surprinde calitatea apei în orașul Avrig, a fost consultat Raportul privind starea mediului pe anul 2019, în care sunt prezentate rezultatele monitorizării efectuate de către autoritatea locală pentru protecția mediului Sibiu.

##### *Calitatea apei potabile*

Supravegherea calității apei potabile s-a efectuat prin recoltare de probe de apă și analize de laborator chimice și bacteriologice efectuate în laboratoarele DSP Sibiu și ale producătorilor de apă, în cadrul monitorizării de audit și operaționale, atât pentru sistemele de aprovizionare cu apă autorizate, cât și pentru cele neautorizate sanitar.

În anul 2019, în cadrul activității de supraveghere a calității apei potabile, la nivelul Laboratorului DSP Sibiu, 1013 probe de apă potabilă au fost analizate la parametrii chimici (amoniu, aluminiu, cadmiu, conductivitate, culoare, duritate, fier, fluoruri, gust, miros, mangan,



nitrați, nitriți, oxidabilitate, pH, plumb, turbiditate, clor rezidual liber și total) și 1006 probe de apă potabilă au fost analizate la parametrii microbiologici (număr de colonii la 22 și 37 grade Celsius, E.coli, enterococi, coliformi, Clostridium perfringens).

Pentru orașul Avrig, operatorul regional de apă potabilă este SC APĂ CANAL SIBIU SA. Laboratorul APĂ CANAL SIBIU SA a realizat monitorizarea operațională a apei produsă și distribuită în localitățile: Avrig, Mârșa, Bradu.

Stația de tratare a apei Avrig asigură apa potabilă pentru orașul Avrig și localitățile: Racovița, Mârșa, Bradu. APĂ CANAL SIBIU SA a prevăzut în planul de investiții continuarea modernizării stației de tratare și realizarea lucrărilor de reabilitare și înlocuire a rețelelor vechi, degradate.

#### *Apele uzate și rețelele de canalizare*

S-a efectuat supravegherea calitativă și cantitativă, atât a apelor uzate epurate, cât și a celor neepurate, evacuate în sursele naturale de apă, cu sau fără o prealabilă epurare.

În cadrul stației de tratare a apei Avrig s-au recoltat 24 de probe conforme cu standardele, gradul de conformare cu calitatea apei uzate fiind de 100%.

Strategiile și acțiunile privind managementul durabil al resurselor de apă la nivelul județului Sibiu sunt cuprinse în Planul de Amenajare a Bazinului Hidrografic, care constituie componenta de gestionare cantitativă a resurselor de apă și are ca scop fundamentarea măsurilor, acțiunilor, soluțiilor și lucrărilor pentru:

- realizarea și menținerea echilibrului dintre cerințele de apă ale folosințelor și disponibilul de apă la surse;
- diminuarea efectelor negative ale fenomenelor naturale asupra vieții, bunurilor și activităților umane (inundații, exces de umiditate, secetă, eroziunea solului);
- utilizarea potențialului apelor (producerea de energie hidromecanică și hidroelectrică, navigație, extragerea de materiale de construcții, acvacultură, turism, agrement, peisagistică, etc.);
- determinarea cerințelor de mediu privind resursele de apă.

#### **2.1.2. Aerul**

Nu deținem date privind calitatea aerului atmosferic în zona localității Avrig, ARPM Sibiu făcând monitorizarea calității aerului în județul Sibiu în cadrul sistemului de monitorizare continuă a calității aerului, în patru stații automate amplasate în zone reprezentative ale județului Sibiu. Zona localității Avrig nu este acoperită de aceste măsurători.

Dintre categoriile de surse de poluare a atmosferei specifice activităților umane din județul Sibiu (poluarea industrială, poluarea urbană datorată instalațiilor de încălzire centralizată, traficul rutier, urban și de tranzit), pe teritoriul orașului Avrig doar cele specifice așezărilor umane (instalații de încălzire) și căilor de transport rutier (DN 1) au o relevanță notabilă.

De menționat că Primăria Avrig a primit numeroase sesizări, atât scrise, cât și verbale, privind disconfortul creat de mirosul puternic de dejecții animale, provenit din zona fermei de porci aparținând SC PREMIUM PORC SRL. Primăria Avrig a monitorizat în permanență această situație. Mirosul reclamat are ca sursă creșterea animalelor, în acest context au fost verificate documentele societății generatoare de disconfort olfactiv, respectiv autorizațiile integrate de mediu prin care sunt impuse respectarea condițiilor de mediu și a normelor europene.

De asemenea, s-a dialogat în permanență cu reprezentatul societății privitor la măsurile de reducere a disconfortului creat de miros, solicitându-se planul de reducere a disconfortului olfactiv, conform Legii nr.123/2020. SC PREMIUM PORC SRL a depus la Primăria Avrig planurile de fertilizare pentru perioada 14.07.2020-23.07.2020, 09.10.2020-31.10.2020, cuprinzând indicatori de loc și cantitativi privitori la descărcările de dejecții.

Ferma de porci a fost modernizată cu tehnologie de ultimă generație și respectă toate standardele în vigoare, atât pe cele privind bunăstarea animalelor, impuse de normativele europene, cât și pe cele privind protecția mediului. Autorizația integrată de mediu îi permite însă agentului economic să facă deversări controlate, pe terenurile agricole din zonă, stabilind limite clare în ceea ce privește cantitatea de dejecții deversată și perioada în care se poate face fertilizarea terenurilor.

Legea „mirosurilor”, promulgată în luna iulie 2020, reglementează, printre altele, obligativitatea unui Plan de gestionare a disconfortului olfactiv, care să cuprindă măsuri pentru prevenirea și diminuarea mirosurilor și care a fost depus ulterior la sediul Primăriei.

Principalele măsuri pentru diminuarea mirosurilor sunt următoarele:

- respectarea tehnologiei de fertilizare cu dejecții lichide și solide, cu încorporarea imediată a dejecțiilor în sol-cf.BAT;
- se va aplica în continuare tratament enzimatic al dejecțiilor;
- se va efectua analiza amoniacului în imisie, la limita perimetrală a localității în momentul fertilizării terenurilor agricole;
- se va notifica administrația locală, cu 24 de ore înainte de efectuarea lucrărilor de fertilizare din vecinătatea localităților.

### **2.1.3. Solul**

Calitatea solurilor reprezintă un indicator relevant în operația de apreciere a resurselor. Pentru a evalua potențialul natural al terenurilor agricole în vederea folosirii lor raționale, solurile au fost împărțite în clase, tipuri și subtipuri, în funcție de diferite criterii cum sunt: troficitatea, cantitatea de microorganisme, oferta ecologică, capacitatea bioproductivă și capacitatea de protecție, de fertilitate sau productivitate ș.a.

Calitatea terenurilor agricole cuprinde atât fertilitatea solului, cât și modul de manifestare a celorlalți factori de mediu față de plante. Din acest punct de vedere, terenurile agricole se grupează în **5 clase de calitate**, diferențiate după Nota de bonitare medie, pe țară (clasa I – 81-100 puncte – clasa a V-a – 1-20 puncte). Clasele de calitate ale terenurilor dau pretabilitatea acestora pentru folosințele agricole. Numărul de puncte de bonitare se obține printr-o operațiune complexă de cunoaștere aprofundată a unui teren, exprimând favorabilitatea acestuia pentru cerințele de existență ale unor plante de cultură date, în condiții climatice normale și în cadrul folosirii raționale.

Repartiția terenurilor din județul Sibiu pe clase de pretabilitate este prezentată în tabelul de mai jos:

**Tabel nr. 1 - Repartiția terenurilor din județul Sibiu pe clase de pretabilitate**

Nr. crt.	Specific	Clasă de pretabilitate a solurilor					Total (ha)
		I	II	III	IV	V	
1.	Arabil	0	240	6.615	99.497,94	9125	115.487
2.	Pășuni	0	325	9.930	63.883,89	29.125	103.263,9
3.	Fânețe	150,26	890	9.030	37.358,27	24.300	71.728,53
4.	Vii	0	0	130	1.409,79	1.200	2.739,79
5.	Livezi	0	0	270	2.632,77	2.100	5.002,77
<b>6.</b>	<b>Total</b>	<b>150,26</b>	<b>1.455</b>	<b>25.985</b>	<b>204.782,7</b>	<b>65.850</b>	<b>298.222,9</b>

Principalele procese de degradare ale solului sunt: eroziunea, degradarea materiei organice, contaminarea, salinizarea, compactizarea, pierderea biodiversității solului, scoaterea din circuitul agricol, alunecările de teren și inundațiile. Calitatea solului este influențată de folosirea îngrășămintelor chimice și a produselor fitosanitare. Îngrășămintele chimice sunt substanțe folosite pentru fertilizarea solului, cele mai folosite fiind cele pe bază de azot, fosfor și potasiu. Produsele pentru protecția plantelor (pesticidele) sunt substanțe sau combinații de substanțe chimice cu acțiune biologică deosebit de ridicată. Acestea se împart în funcție de organismul țintă combătut în erbicide, insecticide, fungicide, acaricide, nematocide, moluscocide, raticide și cu acțiune mixtă.

Îngrășămintele de orice tip, aplicate în mod rațional constituie premisa menținerii și sporirii fertilității solurilor, în scopul creșterii producției agricole. Cercetările efectuate au demonstrat că îngrășămintele pot provoca dereglarea echilibrului ecologic, în cazul în care sunt folosite fără a lua în considerare natura solurilor, condițiile meteorologice concrete și necesitățile plantelor. Utilizarea nerațională a îngrășămintelor determină apariția unui exces de azotați și fosfați care au un efect toxic asupra microflorei din sol și conduce la acumularea în vegetație a acestor elemente. Limita

dintre deficitul și excesul unui element este greu de sesizat, totul depinzând de natura plantelor și de condițiile de mediu.

Localitatea Avrig este desemnată zonă vulnerabilă la poluarea cu nitrați proveniți din surse agricole (Localități ZVN), conform Ordinului ministrului mediului și dezvoltării durabile și al ministrului agriculturii și dezvoltării rurale nr. 1552/743/2008 pentru aprobarea listei localităților pe județe unde există surse de nitrați din activități agricole.

#### *Utilizarea durabilă a solului*

Utilizarea durabilă a solului implică diverse acțiuni pe termen lung prin care să se asigure, în paralel cu obținerea unor rezultate economice pozitive și o păstrare și îmbunătățire a calității solului. Aplicarea principiilor agriculturii moderne (rotația culturilor, utilizarea biofertilizatorilor, promovarea lucrărilor de îmbunătățire calitativă a solului) este un pas în asigurarea unei dezvoltări durabile a acestui sector.

Promovarea unei agriculturii durabile implică necesitatea unei caracterizări exhaustive a solurilor sub toate aspectele, asigurându-se un inventar cât mai detaliat și actual al resurselor de sol, validarea în vederea utilizării tehnicilor de protecție și ameliorare a solului sub toate ipostazele.

Apreciem oportună organizarea de campanii de conștientizare în rândul populației cu privire la utilizarea în mod rațional a îngrășămintelor chimice în agricultură, pentru evitarea situațiilor de degradare a solurilor și dereglare a echilibrului ecologic pe teritoriul orașului.

#### **2.1.4. Zgomotul și vibrațiile**

Având în vedere că orașul nu dispune de obiective industriale care să participe semnificativ la poluarea sonoră, singura sursă notabilă în acest sens rămâne traficul auto, relativ intens, având în vedere că acesta este tranzitat de DN 1.

#### **2.1.5. Managementul deșeurilor**

**Asociația de Dezvoltare Intercomunitară (A.D.I.) Eco Sibiu** s-a constituit în scopul înființării, organizării, reglementării, exploatării, monitorizării și gestionării în comun a serviciului de salubritate a localităților pe raza de competență a unităților administrativ-teritoriale membre, precum și realizarea în comun a unor proiecte de investiții publice de interes zonal sau regional înființării, modernizării și/sau dezvoltării a sistemelor de utilități publice aferente Serviciului pe baza strategiei de dezvoltare a acestuia.

Membrii Asociației de Dezvoltare Intercomunitară Eco Sibiu sunt reprezentați de cele 63 de unități administrativ-teritoriale din județul Sibiu (U.A.T.) și Consiliul Județean Sibiu. Asociații

declară că interesul comun ce stă la baza constituirii Asociației este interesul general al autorităților locale din județul Sibiu privind:

- îmbunătățirea calității serviciului de salubritate, în condițiile unor tarife și / sau taxe care să respecte limitele de suportabilitate ale populației și principiul „poluatorul plătește”;
- atingerea și respectarea standardelor europene privind protecția mediului înconjurător;
- creșterea capacității de atragere a fondurilor pentru finanțarea investițiilor necesare în infrastructura tehnico-edilitară aferentă serviciului de salubritate;
- *asistența tehnică contractată pentru achizițiile din proiectul „Investiții complementare Sistemului de Management Integrat al Deșeurilor în Județul Sibiu”.*

Sistemul de management al deșeurilor la nivelul județului Sibiu este împărțit în 5 zone de colectare: zona 1 Sibiu; zona 2 Avrig; zona 3 Agnita; zona 4 Mediaș; zona 5 Săliște. Zona 1 Sibiu cuprinde toate localitățile zonei metropolitane Sibiu, mai puțin orașul Avrig ce aparține de zona 2 Avrig.

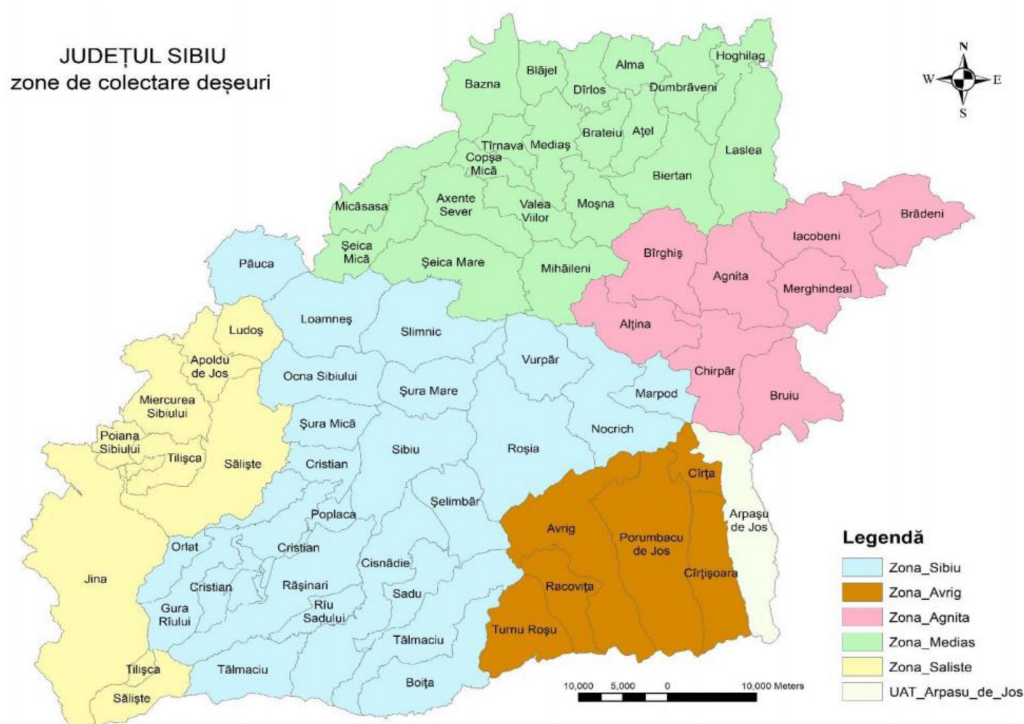


Foto nr. 5.1 - Zonele de colectare a deșeurilor din județul Sibiu

La nivelul zonei metropolitane există stațiile:

- de transferare și compostare Avrig, gestionate de către S.C. SOMA S.R.L.;
- de sortare Cislădie (doar pentru orașul Cislădie), gestionată de către S.C. Soma S.R.L.;
- de sortare și compostare Șura Mică (doar pentru municipiul Sibiu, nu funcționează încă la capacitate maximă), gestionată de către S.C. Soma S.R.L.

Consiliul Județean Sibiu a semnat contractul de asistență tehnică pentru elaborarea documentațiilor și organizarea procedurilor de achiziție din cadrul proiectului „Investiții



complementare Sistemului de Management Integrat al Deșeurilor în Județul Sibiu”, proiect pe care intenționează să îl depună spre finanțare în cadrul Programului Operațional Infrastructură Mare – Axa Prioritară 3 - Dezvoltarea infrastructurii de mediu în condiții de management eficient al resurselor, Obiectivul Specific (OS), Reducerea numărului depozitelor neconforme și creșterea gradului de pregătire pentru reciclare a deșeurilor în România.

Obiectivul acestui proiect privind UAT Avrig este “Modernizare Stație de transfer Avrig, construire Centru de colectare a deșeurilor cu aport voluntar Avrig (CAV)”.

*Centrul de Aport Voluntar (CAV) reprezintă o opțiune tehnică propusă și aprobată în Planul Județean de Gestionare a Deșeurilor întocmit pentru județul Sibiu.*

Opțiunea centrelor de colectare CAV urmărește în principiu sporirea gradului de capturare a deșeurilor reciclabile și este susținută legislativ prin noile prevederi ale *Legii nr. 211/2011 privind regimul deșeurilor*, prin care UAT-urile trebuie să asigure spațiile necesare și containere separate pentru colectarea altor tipuri de deșeuri decât cele menajere, aduse voluntar de generatori și preluate în mod gratuit.

Între aceste tipuri de deșeuri se regăsesc: deșeuri voluminoase (exemplu: mobilier, covoare, etc.), anvelope uzate, deșeuri de echipamente electrice și electronice (inclusiv baterii, becuri), uleiuri, deșeuri inerte (deșeuri din construcții și demolări), deșeuri periculoase din deșeuri menajere (ambalaje de vopsea, diluanți, pensule folosite, etc.), deșeuri din materiale plastic (inclusiv polistiren), metale, textile, lemn, sticlă, hârtie-carton, deșeuri verzi, etc.

Sistemul de colectare existent trebuie să fie îmbunătățit prin introducerea și amenajarea punctelor de colectare prevăzute în legislație, de preferat în fiecare UAT, care să fie operate de operatorul local de salubritate sau alt operator desemnat.

Un astfel de centru de colectare a fluxurilor special de deșeuri prin aport voluntar (exclusiv de la populație) presupune amenajarea unui spațiu suficient dimensionat pentru preluarea în condiții optime a unei cantități relative mari de deșeuri.

Suprafața de teren alocată este estimată în funcție de dimensiunea UAT-ului deservit, coroborat, după caz, cu specificul zonei vizate, și necesită o suprafață cuprinsă între 2.000-4.000 mp.

Construirea unui astfel de centru este recomandată în zonele ușor accesibile populației deservite, având în vedere că generatorul deșeurilor (cetățeanul) aduce deșeurile în centrul amenajat cu mijloace proprii, fără sprijinul operatorului de salubritate.

Centrele de aport voluntar **sunt destinate doar persoanelor fizice** arondate care doresc să se debaraseze de deșeuri fără costuri suplimentare.

În centrele CAV **nu se aduc/acceptă deșeuri menajere**, acestea fiind colectate exclusiv de către operatorul de salubritate desemnat.

Ca element esențial, construirea unui CAV necesită în principal o suprafață plană de teren, pretabilă pentru realizarea unei platforme betonate solide.

Platforma betonată este mobilată cu elemente specifice de stocare și protecție, reprezentând containere metalice de diferite dimensiuni (20-30 mc), containere din material plastic de diferite tipuri și volume, recipiente de stocare de diferite forme/volume, container mobil tip birou pentru necesarul de operare și pază.

Întregul amplasament necesită împrejmuire adecvată pe toate laturile și disponibilitate de racordare la energie electrică pentru funcția de operare și iluminat.

Centrul CAV este prevăzut a fi dotat cu utilaje specifice pentru manipulare și transport de tip TIR, încărcător frontal/stivuitoare și, după caz, cu presă de balotare mobile.

Pentru îndeplinirea obiectivelor privind gestionarea deșeurilor au fost elaborate planuri de gestionare a deșeurilor la nivel național, regional și județean. Prin sistemele de management integrat al deșeurilor, unitățile administrativ-teritoriale au format asociații de dezvoltare intercomunitare (ADI) în vederea înființării, organizării și exploatarei în interes comun a serviciilor de salubritate sau pentru realizarea unor obiective de investiții comune, specifice infrastructurii acestui serviciu.

Astfel, prin Hotărârea Consiliului local al orașului Avrig nr. 108 din 17.08.2010 privind constituirea Asociației de Dezvoltare Intercomunitară ECO SISTEM AVRIG, a fost aprobată constituirea Asociației de Dezvoltare Intercomunitară ECO SISTEM AVRIG și asocierea orașului Avrig, prin Consiliul local Avrig, în cadrul Asociației de Dezvoltare Intercomunitară ECO SISTEM AVRIG.

Asociația de Dezvoltare Intercomunitară ECO SISTEM AVRIG, compusă din asociații orașul Avrig, comuna Turnu Roșu, comuna Racovița, comuna Porumbacu de Jos, comuna Cârța și comuna Cârțișoara, este înregistrată în Registrul asociațiilor și fundațiilor aflat la grefa Judecătoria Avrig, la poziția nr. 1 din 05.01.2011, Partea A – Asociații, Secțiunea I, în baza Încheierii civile nr. 15/PJ din 09.12.2010 pronunțată de Judecătoria Avrig în dosarul nr. 1159/787/2010.

Prin Hotărârea Consiliului local al orașului Avrig nr. 14 din 28 februarie 2011 s-a stabilit modalitatea de gestiune a serviciului de salubritate pe raza unităților administrativ-teritoriale membre ale ADI ECO SISTEM AVRIG, gestiunea delegată prin atribuire directă operatorului regional S.C. GOSPODĂRIRE ORĂȘENEASCĂ AVRIG S.A. pentru următoarele activități:

- a) precolectarea, colectarea deșeurilor municipale biodegradabile și nebiodegradabile, inclusiv ale deșeurilor toxice periculoase din deșeurile menajere, cu excepția celor cu regim special;
- b) transportul în vederea asigurării unei depozitări controlate a deșeurilor municipale biodegradabile și nebiodegradabile, inclusiv ale deșeurilor toxice periculoase din deșeurile

menajere, cu excepția celor cu regim special și depozitarea acestora la Depozitul ecologic de deșeuri menajere și industriale Cristian;

c) prelucrarea deșeurilor biodegradabile, în vederea obținerii compostului.

În perioada 2013-2021, a fost delegată gestiunea serviciului de salubritate către S.C. GOSPODĂRIRE ORĂȘENEASCĂ AVRIG S.A. prin semnarea unui contract de delegare a gestiunii serviciului de salubritate între ADI ECO SISTEM AVRIG, în numele și pe seama UAT-urilor membre, având împreună calitatea de delegatar și S.C. GOSPODĂRIRE ORĂȘENEASCĂ AVRIG S.A., în calitate de delegat.

Începând cu 2021, serviciul de salubritate a fost delegat către societatea SOMA SRL, pentru o perioadă de 3 ani. Contractul de delegare prin concesiune a gestiunii activității de colectare și transport a deșeurilor municipale în zona 2 Avrig ” nr. 1325/25.10.2021a fost încheiat între ADI ECO Sibiu și S.C. SOMA S.R.L.

Prin Hotărârea Consiliului local al orașului Avrig nr. 114 din 22 iunie 2023 s-a aprobat delegarea gestiunii serviciului de salubritate prin atribuire directă, către SC Gospodărire Orășenească Avrig SRL, societate comercială cu acționar unic Orașul Avrig, prin Consiliul Local al orașului Avrig, a următoarelor activități din cadrul serviciului public de salubritate al orașului Avrig, județul Sibiu:

a) măturatul, spălatul, stropirea și întreținerea căilor publice;

b) curățarea și transportul zăpezii de pe căile publice și menținerea în funcțiune a acestora pe timp de polei sau de îngheț;

Autoritățile locale din orașul Avrig fac eforturi în ceea ce privește aplicarea legislației privind protecția mediului, precum și oferirea unei educații ecologice tuturor locuitorilor orașului.

Pe raza UAT Avrig sunt amenajate pe domeniul public în total un număr de 9 puncte de colectare deșeuri reciclabile, respectiv: 1 Bradu, 1 Săcădate, 1 Glâmbocă, 3 Mârșa și 3 Avrig. Suplimentar, au mai fost organizate pe domeniul public Valea Avrigului 4 puncte de colectare selectivă deșeuri reciclabile, ridicarea acestora făcându-se săptămânal.

Fiecare punct stradal de colectare deșeuri reciclabile este prevăzut cu containere din material plastic de 1,1 mc:

- container ALBASTRU pentru colectarea deșeurilor de hârtie-carton;
- container GALBEN pentru colectarea deșeurilor de material plastic și ambalaje metalice;
- container VERDE pentru colectarea deșeurilor de ambalaje de sticlă.

În interiorul entității publice se organizează colectarea selectivă a deșeurilor, existând pubele atât la sediul primăriei, cât și la sediul instituțiilor sau clădirilor din subordinea acesteia.

Prin Contractul de delegare, operatorul economic autorizat preia deșeurile colectate selectiv în vederea reciclării/valorificării corespunzătoare a acestora.

Situația trasabilității deșeurilor colectate pentru UAT AVRIG se regăsește începând cu anul 2017 în tabelele de mai jos:

**Tabel nr. 2 - Cantitățile de deșeuri municipale eliminate prin depozitare**

<i>cantitățile de deșeuri municipale eliminate prin depozitare - 2017</i>	<b>3938,46 tone</b>
<i>cantitățile de deșeuri municipale eliminate prin depozitare - 2018</i>	<b>4164,20 tone</b>
<i>cantitățile de deșeuri municipale eliminate prin depozitare - 2019</i>	<b>3815,76 tone</b>
<i>cantitățile de deșeuri municipale eliminate prin depozitare - 2020</i>	<b>3996,65 tone</b>

**Tabel nr. 3 - Cantitățile de deșeuri municipale încredințate spre reciclare**

<i>cantitățile de deșeuri municipale încredințate spre reciclare - 2017</i>	<b>175,69 tone</b>
<i>cantitățile de deșeuri municipale încredințate spre reciclare - 2018</i>	<b>82,48 tone</b>
<i>cantitățile de deșeuri municipale încredințate spre reciclare - 2019</i>	<b>240,24 tone</b>
<i>cantitățile de deșeuri municipale încredințate spre reciclare - 2020</i>	<b>291,10 tone</b>

**Tabel nr. 4 - Cantitățile de compost**

<i>cantitățile de compost - 2017</i>	<b>20 tone</b>
<i>cantitățile de compost - 2018</i>	<b>3,73 tone</b>
<i>cantitățile de compost - 2019</i>	<b>12,03 tone</b>
<i>cantitățile de compost - 2020</i>	<b>11,33 tone</b>

Sursele de deșeuri din orașul Avrig sunt: deșeuri menajere provenite de la populație și agenții economici, deșeuri stradale, deșeuri grădini, spații verzi, parcuri, deșeuri menajere de la cabinetele medicale.

Compoziția deșeurilor colectate selectiv din orașul Avrig, calculată pentru anul 2020:

- hârtie – carton: 1,5%
- plastic/metal: 3,66 %
- sticlă: 1,61%
- biodegradabil: 0,26 %
- deșeuri electrice: 0,03 %

**Propuneri pentru creșterea efectivă a cantităților de deșeuri reciclabile și scăderea cantităților de deșeuri menajere:**

- sporirea impactului referitor la gestionarea deșeurilor prin schimbarea percepției populației ceea ce privește relația cu operatorul - Interacțiunea directă a operatorului cu beneficiarii;
- realizarea de către operatorul local de salubritate, monitorizat de către ADI ECO SISTEM AVRIG a unor proiecte de implicare civică în domeniul deșeurilor;
- concursuri de colectare selectivă, ateliere de reciclare creativă, proiecții de filme;
- conștientizarea populației prin informări permanente atât directe, cât și prin materiale tipărite, în vederea stabilirii și îmbunătățirii nivelului de informații pe care-l dețin locuitorii cu privire la tipurile de deșeuri reciclabile, măsura în care cunosc drepturile și obligațiile personale, în calitate de utilizatori ai serviciului de salubritate, comportamente și atitudini etc.;
- eficientizarea relației dintre și populație și operator prin chestionare referitoare la evaluarea calității serviciilor prestate de operatorul local de salubritate și la identificarea problemelor gestionării deșeurilor conexe de mediu;
- creșterea frecvenței de colectare, curățarea zonelor în care se află containerele după ridicarea gunoiului, pentru accesul populației la platformele de depozitare;
- suplimentarea cu containere mari pentru deșeurile reciclabile, în special cele pentru plastic și hârtie (pentru zonele rezidențiale aglomerate, zonele cu blocuri).



în

**2.2. Factorii de risc**

Potențialii factori de risc identificați pentru orașul Avrig sunt:

- alunecările de teren;

- eroziunile albiilor de râu;
- inundațiile;
- incendiile;
- cutremurele;
- factorii poluatori.

### **2.2.1. Alunecările de teren**

Prezența rocilor nisipoase și cu structură friabilă, care stau pe conglomerate, marne, a condus preponderent la formarea unor alunecări de tip plastic, în malurile înalte ale râurilor. Alunecările (malul nordic al râului Olt) au arie restrânsă, însă pot să se extindă în cazul când nu se iau măsuri de stopare a acestora. Măsurile vor fi definite în proiecte întocmite în baza unei analize amănunțite a situației din teren.

### **2.2.2. Eroziunile albiilor de râu**

Procesele de eroziune au fost posibile ca urmare a cantitatilor mari de apă în albiile râurilor la viituri, care au avut loc după anul 2004, când au căzut în zonă cantități însemnate de precipitații.

### **2.2.3. Inundațiile**

Precipitațiile abundente din regiunile de munte și repartizarea mai uniformă în decursul anului asigură o alimentare permanentă a rețelei hidrografice, care oferă posibilități pentru utilizarea hidroenergetică, dar care au și efecte negative, favorizând inundațiile.

În urma executării barajului hidroenergetic, râul Olt nu mai provoacă inundații în zonă.

Referitor la posibilitățile de extindere pentru localitatea Avrig, oferite de condițiile de teren ale teritoriului studiat, se pot preciza următoarele:

- în zonele de terase suprafața terenului prezintă înclinare slabă, cu stabilitate bună și neinundabilă dacă se iau măsuri de decolmatare și regularizare a apelor din zonele cu potențial inundabil. În această zonă, sondajele executate au pus în evidență o litologie alcătuită din nisip argilos sau argilă nisipoasă la suprafață de capacitate portantă diminuată ( $P_{conv}=150-200$  kPa). Grosimea stratului este de 1-3 m. Sub nisip sau argilă urmează un orizont de pietriș și bolovăniș de terasă de îndesare medie cu apă la bază. Grosimea stratului este de 3-5 m. Stratul constituie conform NP074/2007 orizont bun de fundare. Cuvertura (nisipul argilos, argila nisipoasă și pietrișul) repauzează pe orizontul de argile marnoase tari.

### 2.2.4. Incendiile

Având în vedere fondul forestier al Avrigului (37% din suprafața teritoriului administrativ al orașului ocupate cu păduri și alte terenuri cu vegetație forestieră), precum și suprafețele întinse de teren ocupate cu pășuni și fânețe (66% din totalul suprafeței terenurilor agricole), zona este expusă riscului de incendii de vegetație.

### 2.2.5. Cutremurele

În conformitate cu STAS-ul 11100/93, localitatea Avrig-Sibiu se află în zona macroseismică cu intensitatea  $I = 7$ , după scara Richter. Parametrii seismici ai zonei stabiliți conform P100-1/2013 au următoarele valori:

- accelerația maximă a terenului pentru proiectare  $a_g=0,20$  g;
- perioada de control (de colț) a spectrului de răspuns  $T_c=0,7$  s.

### 2.2.6. Factorii poluatori

Calitatea apei este influențată de factorii poluatori din zonă: dejecțiile animale din gospodării, scurgerile din timpul ploilor din gropile de gunoi, precum și deversarea necorespunzătoare a apelor menajere. În urma analizelor de laborator privind calitatea apei potabile efectuate de DSP Sibiu în cursul anului 2019, nu au fost identificate probleme în legătură cu calitatea apei în orașul Avrig.

Calitatea solului este determinată de infiltrațiile apei menajere și a dejecțiilor animale.

### 2.3. Spațiile verzi

Orașul Avrig dispune de spații verzi publice amenajate, cu acces nelimitat sau limitat, după cum urmează:

**Tabel nr. 5 - Repartiția spațiilor verzi în orașul Avrig**

Tipuri de spații verzi	
Spații verzi publice cu acces nelimitat	Parc și loc de joacă Avrig
	Parc și loc de joacă Mârșa
	Parc și loc de joacă Săcădate
	Parc și loc de joacă Bradu
	Parc și loc de joacă Glâmboaca
Spații verzi publice cu acces limitat	Parcul Brukenthal

### 2.4. Arii protejate

Unitatea administrativ-teritorială Avrig se suprapune parțial cu ariile speciale de conservare:

- ROSAC0122 Munții Făgăraș,
  - ROSAC0304 Hârtibaciu Sud – Vest
  - ROSAC0132 Oltul Mijlociu – Cibin – Hârtibaciu
- precum și cu ariile de protecție specială avifaunistică:

- ROSPA0098 Piemontul Făgăraș,
- ROSPA0099 Podișul Hârtibaciului
- ROSPA0003 Avrig – Scorei – Făgăraș,
- RONPA0726 Golul Alpin al Munților Făgăraș între Podragu-Suru–arie protejată de interes national.

Administratorul tuturor acestor arii protejate care se suprapun cu teritoriul administrative al UAT Avrig este Agenția Națională pentru Arii Naturale Protejate.

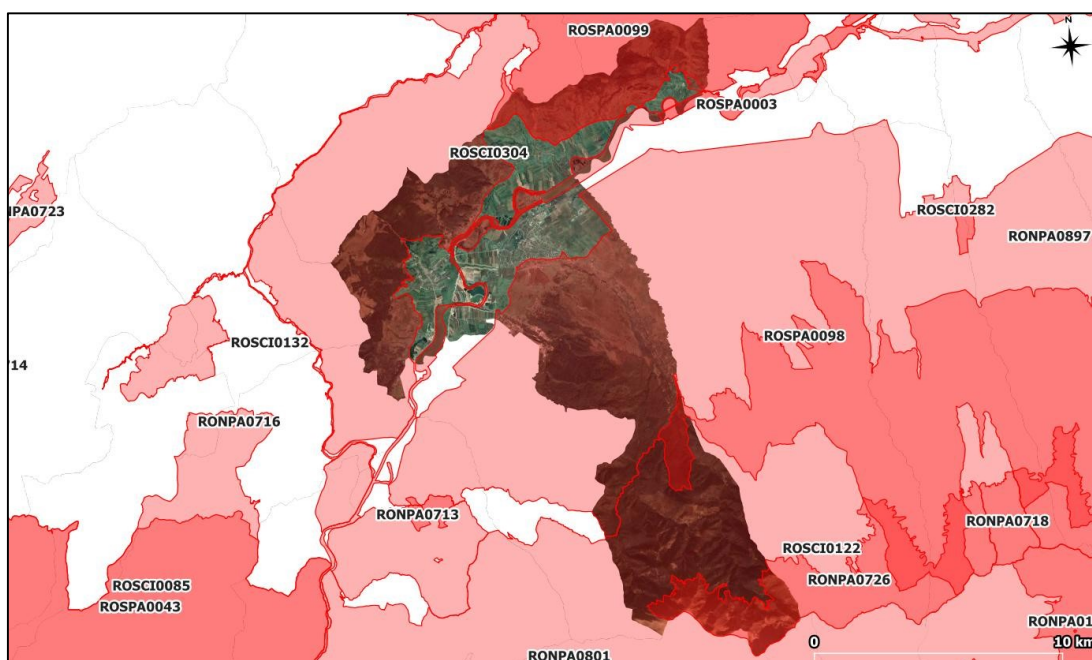


Foto nr. 6 - Relația unității administrativ-teritoriale Avrig cu rețeaua ecologică Natura 2000

Strategia de dezvoltare durabilă a orașului Avrig, dezvoltată pentru perioada 2021-2030, nu are legătură directă sau nu este necesară pentru managementul conservării ariilor speciale de conservare ROSAC0122 Munții Făgăraș, ROSAC0132 Oltul Mijlociu – Cibin – Hârtibaciu și ROSAC0304 Hârtibaciu Sud – Vest și al ariilor de protecție specială avifaunistică ROSPA0098 Piemontul Făgăraș, ROSPA0003 Avrig – Scorei – Făgăraș și ROSPA0099 Podișul Hârtibaciului.



## ARIA SPECIALĂ DE CONSERVARE ROSAC0122 MUNȚII FĂGĂRAȘ

În suprafață de 198.620,5 ha, se întinde pe teritoriul județelor Argeș, Brașov, Sibiu și Vâlcea și a fost desemnat în vederea conservării a 29 tipuri de habitate de interes comunitar (din care 11 sunt forestiere) și a 35 specii din fauna și flora sălbatică de interes comunitar.

În prezent, aria specială de conservare ROSAC0122 Munții Făgăraș beneficiază de un Plan de management aprobat de Ordinul ministrului mediului, apelor și pădurilor nr. 1.156/2016. Planul de management a fost elaborat de către Asociația Munții Făgăraș, ca urmare a implementării proiectului ”*Managementul integrat al siturilor Natura 2000 Munții Făgăraș și Piemontul Făgăraș*”, cod SMIS 36867, co-finantat din Fondul European de Dezvoltare Regionala prin intermediul Programului Operational Sectorial Mediu 2007-2013. Managementul conservativ al ariei speciale de conservare ROSAC0122 Munții Făgăraș este asigurat în prezent de către Agenția Națională pentru Arie Naturale Protejate.

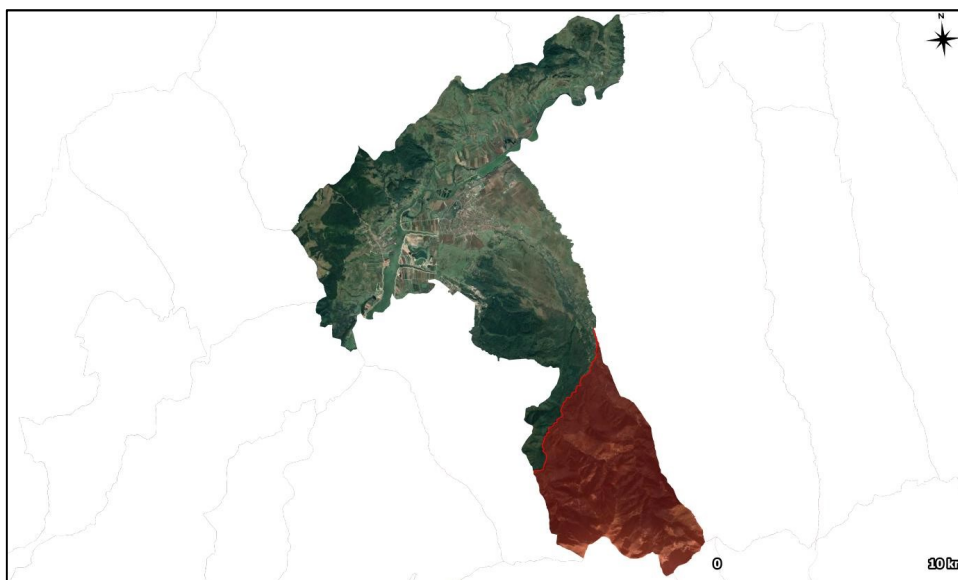


Foto nr. 7- Relația unității administrativ-teritoriale Avrig cu aria specială de conservare ROSAC0122 Munții Făgăraș (poligon de culoare roșie)

În urma desfășurării activităților specifice de inventariere, cartare și evaluare a stării de conservare a capitalului natural de interes comunitar din perimetrul ariei speciale de conservare ROSAC0122 Munții Făgăraș, activități ce au stat la baza elaborării Planului de management integrat al siturilor Natura 2000 ROSAC0122 Munții Făgăraș și ROSPA0098 Piemontul Făgăraș, au fost reevaluate habitatele și speciile de interes comunitar. În vederea revizuirii formularului standard Natura 2000 al ariei speciale de conservare ROSAC0122 Munții Făgăraș au fost actualizate parțial datele în aplicația RNI-IBIS. În acest sens, în **tabelul următor** sunt prezentate

datele reevaluate privind tipurile de habitate de interes conservativ identificate ca fiind prezente în perimetrul sitului Natura 2000 ROSAC0122 Munții Făgăraș.

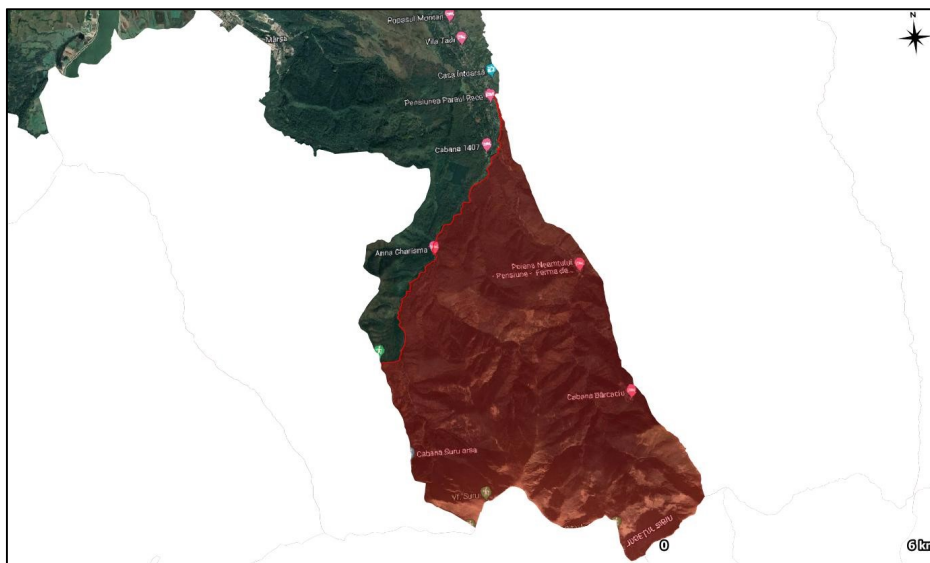


Foto nr. 8 - Detaliu privind relația unității administrativ-teritoriale Avrig cu aria specială de conservare ROSAC0122 Munții Făgăraș (poligon de culoare roșie)

**Tabel nr. 6** - Lista tipurilor de habitate de interes comunitar pentru care a fost desemnat ROSAC0122 Munții Făgăraș și evaluarea criteriilor conform Ordinului ministrului mediului și gospodăririi apelor nr. 207/2006 privind aprobarea conținutului Formularului Standard Natura 2000 și a manualului de completare a acestuia, în baza studiilor de inventariere, cartare și evaluare desfășurate în vederea elaborării Planului de management integrat al siturilor Natura 2000 ROSAC0122 Munții Făgăraș și ROSPA0098 Piemontul Făgăraș

Nr. crt.	Cod Natura 2000	Denumire habitat	%	Reprez	Supr. rel.	Conserv	Global
1.	3220	Vegetație herbacee de pe malurile râurilor montane	0,001	A	C	B	B
2.	4060	Tufărișuri alpine și boreale	9,82	A	B	A	A
3.	4070*	Tufărișuri cu <i>Pinus mugo</i> și <i>Rhododendron myrtifolium</i>	2,95	A	B	A	A
4.	4080	Tufărișuri cu specii sub-arctice de <i>Salix</i>	0,06	A	B	B	B
5.	6150	Pajiști boreale și alpine pe substrat silicios	6,8	A	B	B	B
6.	6170	Pajiști calcifile alpine și subalpine	0,1	B	C	B	B
7.	6230*	Pajiști montane de <i>Nardus</i> bogate în specii pe substraturi silicioase	1,26	B	B	B	B
8.	6410	Pajiști cu <i>Molinia</i> pe soluri calcaroase, turboase sau argiloase ( <i>Molinion caeruleae</i> )	0,007	C	C	C	C
9.	6430	Comunități de lizieră cu ierburi înalte higrofile de la nivelul câmpiilor, până la cel montan și	0,13	A	C	B	B

Nr. crt.	Cod Natura 2000	Denumire habitat	%	Reprez	Supr. rel.	Conserv	Global
		alpin					
10.	6440	Pajiști aluviale din <i>Cnidion dubii</i>	0,09	B	B	B	B
11.	6520	Fânețe montane	0,63	A	C	A	A
12.	7140	Mlaștini turboase de tranziție și turbării oscilante (nefixate de substrat)	0,001	A	C	A	A
13.	7220*	Izvoare petrifiante cu formare de travertin ( <i>Cratoneurion</i> )	0,001	A	C	B	B
14.	8110	Grohotișuri silicioase din etajul montan până în cel alpin ( <i>Androsacetalia alpinae</i> și <i>Galeopsietalia ladani</i> )	0,009	A	A	A	A
15.	8120	Grohotișuri calcaroase și de șisturi calcaroase din etajul montan până în cel alpin ( <i>Thlaspietea rotundifolii</i> )	0,002	A	C	A	A
16.	8210	Versanți stâncoși cu vegetație chasmofitică pe roci calcaroase	0,001	A	C	A	A
17.	8220	Versanți stâncoși cu vegetație chasmofitică pe roci silicioase	0,14	A	B	A	A
18.	8310	Peșteri în care accesul publicului este interzis	0,001	D			
19.	9110	Păduri de fag de tip <i>Luzulo-Fagetum</i>	13,09	A	B	B	A
20.	9130	Păduri de fag de tip <i>Asperulo-Fagetum</i>	3,18	B	C	B	B
21.	9170	Păduri de stejar cu carpen de tip <i>Galio-Carpinetum</i>	0,14	C	C	A	A
22.	9180*	Păduri din <i>Tilio-Acerion</i> pe versanți abrupti, grohotișuri și ravene	0,03	C	A	A	A
23.	91D0*	Turbării cu vegetație forestieră	0,02	C	A	A	B
24.	91E0*	Păduri aluviale cu <i>Alnus glutinosa</i> și <i>Fraxinus excelsior</i> ( <i>Alno-Padion</i> , <i>Alnion incanae</i> , <i>Salicion albae</i> )	0,21	C	B	B	A
25.	91K0	Păduri ilirice de <i>Fagus sylvatica</i> ( <i>Aremonio-Fagion</i> )	1,89	B	B	B	B
26.	91L0	Păduri ilirice de stejar cu carpen ( <i>Erythronio-Carpinion</i> )	0,49	C	C	B	B
27.	91V0	Păduri dacice de fag ( <i>Symphyto-Fagion</i> )	26,32	A	B	B	A
28.	9410	Păduri acidofile de <i>Picea abies</i> din regiunea montana ( <i>Vaccinio – Piceetea</i> )	22,99	A	B	B	A
29.	9420	Păduri alpine de <i>Larix decidua</i> și/sau <i>Pinus cembra</i> din regiunea montană	0,11	A	A	A	A

În tabelul următor, sunt prezentate speciile de interes conservativ pentru care a fost desemnată aria specială de conservare ROSAC0122 Munții Făgăraș, precum și evaluarea efectivelor populaționale evaluate în cadrul Planului de management integrat al siturilor Natura 2000 ROSAC0122 Munții Făgăraș și ROSPA0098 Piemontul Făgăraș și evaluarea criteriilor conform Ordinului ministrului mediului și gospodăririi apelor nr. 207/2006 privind aprobarea conținutului Formularului Standard Natura 2000 și a manualului de completare a acestuia.

**Tabel nr. 7 - Lista speciilor enumerate în anexa II a Directivei Consiliului 92/43/CEE pentru care a fost desemnată ROSAC0122 Munții Făgăraș și evaluarea efectivelor populaționale la nivelul sitului Natura 2000, în baza studiilor de inventariere, cartare și evaluare desfășurate în vederea elaborării Planului de management integrat al siturilor Natura 2000 ROSAC0122 Munții Făgăraș și ROSPA0098 Piemontul Făgăraș**

Nr. crt.	Cod Natura 2000	Denumire specie	Populație rezidentă	Pop.	Conserv.	Izolare	Global
1.	1303	<i>Rhinolophus hipposideros</i>	500-800 i	B	B	C	B
2.	1304	<i>Rhinolophus ferrumequinum</i>	50-100 i	C	C	C	C
3.	1307	<i>Myotis blythii</i>	500-1.000 i	C	B	C	B
4.	1308	<i>Barbastella barbastellus</i>	500-1.000 i	C	B	C	B
5.	1310	<i>Miniopterus schreibersii</i>	250-500 i	C	B	C	B
6.	1321	<i>Myotis emarginatus</i>	150-300 i	C	B	C	B
7.	1323	<i>Myotis bechsteinii</i>	500-1.000 i	C	B	C	B
8.	1324	<i>Myotis myotis</i>	2.000-3.000 i	C	B	C	B
9.	1352*	<i>Canis lupus</i>	121-161 i	B	A	C	A
10.	1354*	<i>Ursus arctos</i>	417-527 i	B	A	C	A
11.	1355	<i>Lutra lutra</i>	312-520 i	B	A	C	A
12.	1361	<i>Lynx lynx</i>	61-107 i	B	A	C	A
13.	1166	<i>Triturus cristatus</i>	V	C	C	C	C
14.	1193	<i>Bombina variegata</i>	C	C	B	C	B
15.	2001	<i>Triturus montandoni</i>	R	C	B	B	B
16.	4008	<i>Triturus vulgaris ampelensis</i>	V	C	C	C	C
17.	5266	<i>Barbus petenyi</i> (B. meridionalis)	P	C	C	B	C
18.	6965	<i>Cottus gobio</i> all others	R	C	C	B	C
19.	1014	<i>Vertigo angustior</i>	P	D	-	-	-
20.	1060	<i>Lycaena dispar</i>	R	C	B	C	B
21.	1065	<i>Euphydryas aurinia</i>	V	D	-	-	-
22.	6199*	<i>Euplagia (Callimorpha) quadripunctaria</i>	C	C	A	C	A
23.	1083	<i>Lucanus cervus</i>	R	C	B	C	B
24.	6966*	<i>Osmoderma eremita</i> complex	P?	-	-	-	-
25.	1087*	<i>Rosalia alpina</i>	R	C	B	C	B
26.	6908	<i>Morimus asper funereus</i>	R	C	B	C	B
27.	1927	<i>Stephanopachys substriatus</i>	P?	-	-	-	-
28.	4012	<i>Carabus hampei</i>	V	D	-	-	-
29.	4054	<i>Pholidoptera transsylvanica</i>	C	C	A	B	B

Nr. crt.	Cod Natura 2000	Denumire specie	Populație rezidentă	Pop.	Conserv.	Izolare	Global
30.	4057	<i>Chilostoma banaticum</i>	R	C	B	C	B
31.	1389	<i>Meesia longiseta</i>	P?	-	-	-	-
32.	1393	<i>Drepanocladus vernicosus</i>	P?	-	-	-	-
33.	4070*	<i>Campanula serrata</i>	C	C	A	C	A
34.	4116	<i>Tozzia carpathica</i>	R	B	B	A	B
35.	4122	<i>Poa granitica</i> ssp. <i>disparilis</i>	V	A	B	A	B

Din analiza informațiilor furnizate de formularul standard Natura 2000 al ariei speciale de conservare ROSAC0122 Munții Făgăraș (ultima versiune din data de 17.09.2021) se constată că acestea nu au fost reactualizate cu informațiile obținute din implementarea proiectului care a avut ca rezultat principal elaborarea Planului de management integrat al siturilor Natura 2000 Munții Făgăraș și Piemontul Făgăraș. Acest aspect se datorează cu siguranță faptului că nu au fost introduse în baza de date IBIS informațiile furnizate de Planul de management.

Diferențele sunt semnificative, întrucât pentru unele tipuri de habitate (3230, 3240, 7240, 9150 și 91Q0) și de specii de interes comunitar (*Eudontomyzon mariae*, *Romanogobio uranoscopus*, *Ophiogomphus cecillia*, *Eleocaris carniolica* și *Liparis loeselli*) studiile de inventariere, cartare și evaluare a capitalului natural de interes comunitar, realizate în vederea elaborării Planului de management, indică în mod clar că acestea nu sunt prezente în perimetrul ariei naturale protejate de interes comunitar (această listă nu include specii nedetectate și cu prezență incertă, cum ar fi *Stephanopachys substriatus*, *Hamatocaulis (Drepanocladus) vernicosus* sau *Meesia longiseta*). De asemenea trebuie menționat faptul că Planul de management extinde lista de habitate de interes comunitar prezente în cadrul sitului (7140, 7220, 91K0, 91L0 și 9420), habitate ce nu se regăsesc în ultima versiune a formularului standard Natura 2000.

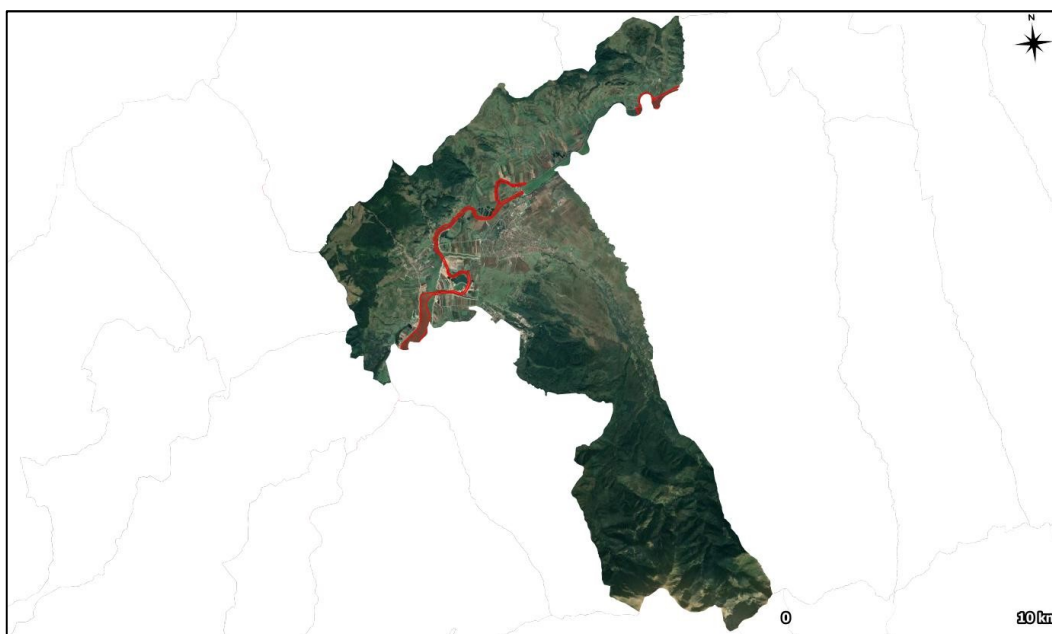
Mai mult de atât, se constată că formularul standard Natura 2000 al ariei speciale de conservare ROSAC0122 Munții Făgăraș conține informații neveridice. Spre exemplu toate tipurile de habitate 3230, 3240, 4060, 4070 și 8110 dețin fiecare o acoperire de 1.986 ha în perimetrul sitului Natura 2000; habitatele 4080, 7240 și 8220 dețin fiecare o acoperire de 19 ha în perimetrul sitului Natura 2000; habitatele 8310, 9150, 9170 și 91E0\* dețin fiecare o acoperire de 198 ha în perimetrul sitului Natura 2000, etc.

## **ROSCI0132 – OLTUL MIJLOCIU – CIBIN – HÂRTIBACIU**

Aria specială de conservare ROSAC0132 Oltul Mijlociu-Cibin-Hârtibaciu, în suprafață de 2.826 ha, se întinde pe teritoriile administrative ale județelor Sibiu (66%), Brașov (25%) și Vâlcea

(9%). Aria specială de conservare ROSAC0132 Oltul Mijlociu-Cibin-Hârtibaciu beneficiază de un Plan de management integrat în vigoare, aprobat prin Ordinul ministrului mediului, apelor și pădurilor nr. 1.166/2016 privind aprobarea Planului de management al ariilor naturale protejate ROSPA0099 Podișul Hârtibaciului, ROSAC0227 Sighișoara-Târnava Mare, ROSAC0144 Pădurea de gorun și stejar de pe Dealul Purcărețului, ROSAC0143 Pădurea de gorun și stejar de la Dosul Fânațului, ROSAC0132 Oltul Mijlociu-Cibin-Hârtibaciu, ROSAC0303 Hârtibaciu Sud-Est, ROSAC0304 Hârtibaciu Sud-Vest, Rezervația Naturală "Stejarii seculari de la Breite municipiul Sighișoara", Rezervația "Canionul Mihăileni", "Rezervația de stejar pufos" - sat Criș.

Ulterior, prin HG nr. 685/2022 privind instituirea regimului de arie naturala protejata si declararea ariilor speciale de conservare ca parte integranta a rețelei ecologice europene Natura 2000 în România, situl de importanță comunitară ROSCI0132 Oltul Mijlociu – Cibin - Hârtibaciu a fost transformat în aria specială de conservare ROSCI0132 Oltul Mijlociu – Cibin – Hârtibaciu.



*Foto nr. 9 - Relația unității administrativ-teritoriale Avrig cu aria specială de conservare ROSAC0132 Oltul Mijlociu-Cibin-Hârtibaciu (poligon de culoare roșie)*

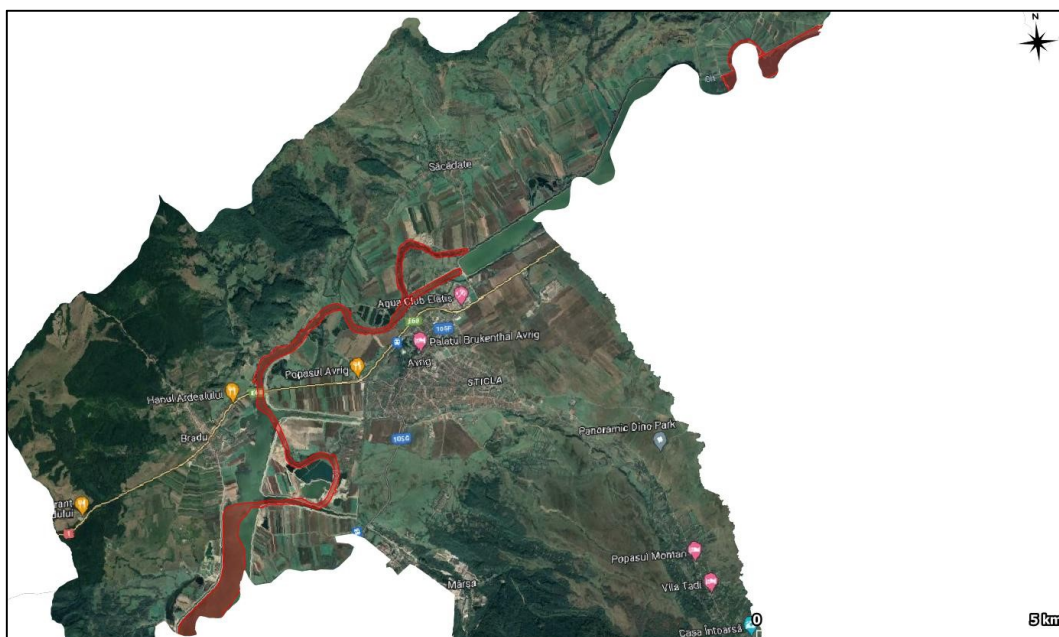


Foto nr. 10 - Detaliu privind relația unității administrativ-teritoriale Avrig cu aria specială de conservare ROSAC0132 Oltul Mijlociu-Cibin-Hârtibaciu (poligon de culoare roșie)

Managementul conservativ al ariei speciale de conservare ROSAC0132 Oltul Mijlociu-Cibin-Hârtibaciu este asigurat în prezent de către Agenția Națională pentru Arie Naturale Protejate.

În tabelul nr. 8 sunt prezentate, conform Formularului standard Natura 2000 al ariei speciale de conservare ROSAC0132 Oltul Mijlociu-Cibin-Hârtibaciu revizuit la data de 17.09.2021, tipurile de habitate de interes comunitar din perimetrul ariei naturale protejate.

**Tabel nr. 8 - Lista tipurilor de habitate de interes comunitar din perimetrul ROSAC0132 Oltul Mijlociu-Cibin-Hârtibaciu și evaluarea criteriilor conform Ordinului ministrului mediului și gospodăririi apelor nr. 207/2006 privind aprobarea conținutului Formularului standard Natura 2000 și a manualului de completare a acestuia, conform Formularului standard Natura 2000 revizuit la data de 17.09.2021**

Nr. crt.	Cod Natura 2000	Denumire habitat	Acoperire (ha)	Reprez.	Supr. rel.	Status conserv.	Eval. globală
1.	4060	Tufărișuri alpine și boreale	0	C	C	C	C
2.	9110	Păduri de fag de tip Luzulo-Fagetum	58	C	C	C	C

În tabelul nr. 9 sunt prezentate speciile de interes conservativ pentru care a fost desemnată aria specială de conservare ROSAC0132 Oltul Mijlociu-Cibin-Hârtibaciu, precum și efectivele populaționale estimate și evaluarea criteriilor conform Ordinului ministrului mediului și gospodăririi apelor nr. 207/2006 privind aprobarea conținutului Formularului standard Natura 2000

și a manualului de completare a acestuia, conform Formularului standard Natura 2000 revizuit la data de 17.09.2021.

**Tabel nr. 9** - Lista speciilor enumerate în anexa II a Directivei Consiliului 92/43/CEE pentru care a fost desemnat ROSAC0132 Oltul Mijlociu-Cibin-Hârtibaciu și evaluarea efectivelor populaționale la nivelul sitului Natura 2000, conform Formularului standard Natura 2000 revizuit la data de 17.09.2021

Nr. crt.	Cod Natura 2000	Denumire specie	Tip	Populație rezidentă	Sit. Pop.	Conserv.	Izolare	Global
Specii de mamifere enumerate în anexa a II-a Directivei Consiliului 92/43/CEE								
1.	1355	Lutra lutra	P	-	C	B	C	B
2.	1337	Castor fiber	P	-	C	B	C	B
3.	1166	Triturus cristatus	P	-	C	B	C	B
4.	1130	Aspius aspius	P		C	C	C	C
5.	5266	Barbus petenyi	P	10.000 – 15.000	C	B	C	B
6.	6963	Cobitis taenia	P	5.000 – 10.000	C	B	C	B
7.	2522	Pelecus cultratus	P	50 - 100	C	B	C	C
8.	1134	Rhodeus amarus	P	2.000 – 5.000	C	B	C	B
9.	6143	Romanogobio kesslerii	P	1.000 – 5.000	C	B	C	B
10.	6145	Romanogobio uranoscopus	P	-	C	C	C	C
11.	5197	Sabanejewia aurata	P	10.000 – 15.000	C	B	C	B
12.	1160	Zingel streber	P	-	D	-	-	-
13.	1159	Zingel zingel	P	50 - 100	C	C	B	C
14.	4056	Anisus vorticulus	P	-	D	-	-	-
15.	4057	Chilostoma banaticum	P	-	A	B	A	B
16.	4045	Coenagrion ornatum	P	-	C	B	C	B
17.	1037	Ophiogomphus cecilia	P	-	C	B	C	B
18.	1032	Unio crassus	P	-	A	C	C	B
19.	1220	Emys orbicularis	P	-	C	B	C	B

## ROSAC0304 HARTIBACIU SUD – VEST

Aria specială de conservare ROSAC0304 Hârtibaciu Sud-Vest, administrat în prezent de către Agenția Națională pentru arii Naturale Protejate, are o suprafață de 22.840,80 ha (conform datelor vectoriale furnizate pe website-ul autorității centrale competente pentru protecția mediului) și se întinde pe suprafețe aparținând județului Sibiu. În prezent aria specială de conservare ROSAC0304 Hârtibaciu Sud-Vest beneficiază de un Plan de management în vigoare, aprobat prin Ordinul ministrului mediului, apelor și pădurilor nr. 1.166/27.06.2016 privind aprobarea Planului de management al ariilor naturale protejate ROSPA0099 Podișul Hârtibaciului, ROSCI0227



Sighișoara-Târnava Mare, ROSCI0144 Pădurea de gorun și stejar de pe Dealul Purcărețului, ROSCI0143 Pădurea de gorun și stejar de la Dosul Fânașului, ROSCI0132 Oltul Mijlociu-Cibin-Hârtibaciu, ROSCI0303 Hârtibaciu Sud-Est, ROSAC0304 Hârtibaciu Sud-Vest, Rezervația Naturală "Stejarii seculari de la Breite municipiul Sighișoara", Rezervația "Canionul Mihăileni", "Rezervația de stejar pufos" - sat Criș. Managementul conservativ al ariei speciale de conservare ROSAC0304 Hârtibaciu Sud-Vest este asigurat în prezent de către Agenția Națională pentru Arie Naturale Protejate.

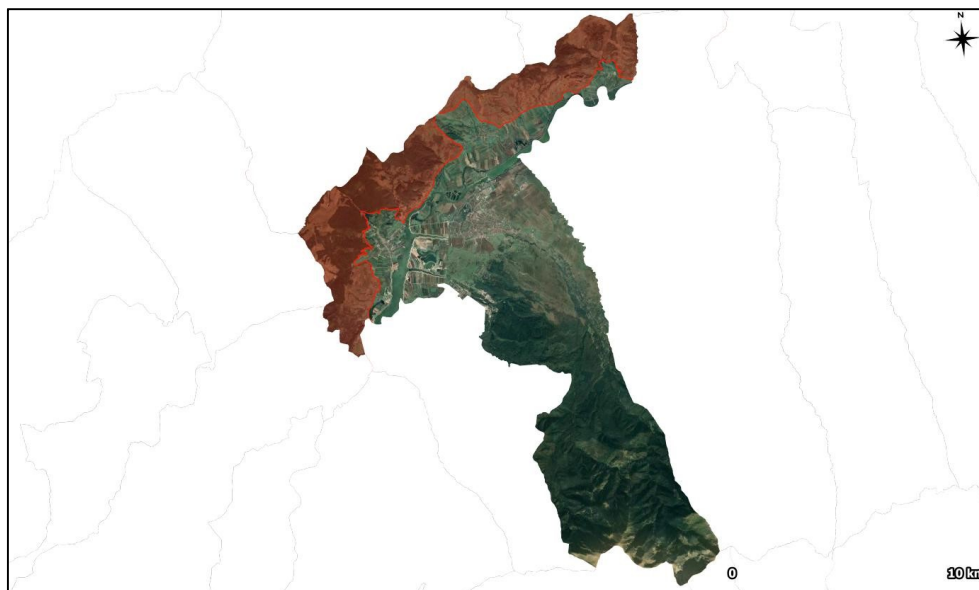


Foto nr. 11- Relația unității administrativ-teritoriale Avrig cu aria specială de conservare ROSAC0304 Hârtibaciu Sud-Vest (poligon de culoare roșie)

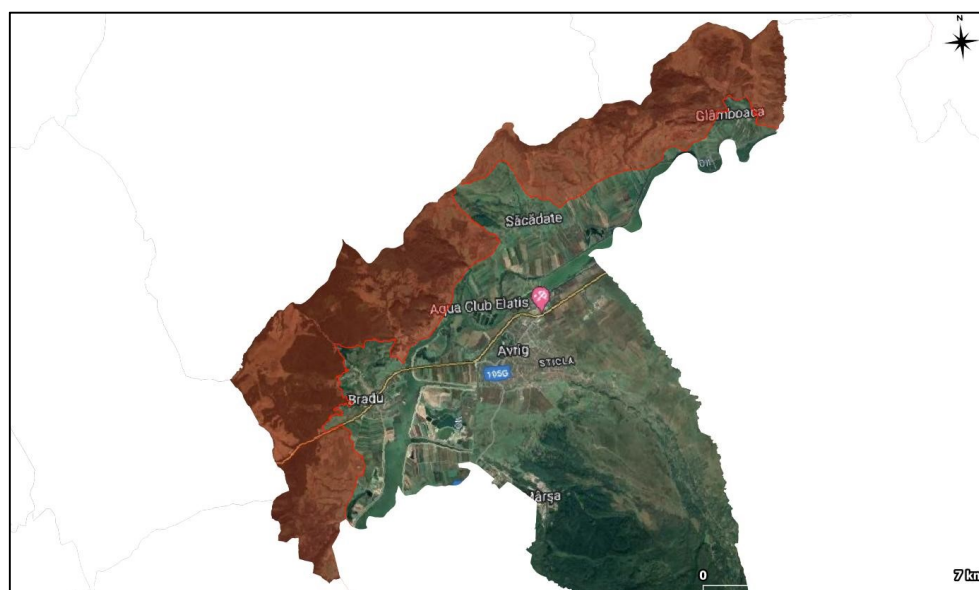


Foto nr. 12 - Detaliu privind relația unității administrativ-teritoriale Avrig cu aria specială de conservare ROSAC0304 Hârtibaciu Sud-Vest (poligon de culoare roșie)

În **tabelul nr. 10** sunt prezentate, conform Formularului standard Natura 2000 al ariei speciale de conservare ROSAC0304 Hârtibaciu Sud-Vest revizuit la data de 17.09.2021, tipurile de habitate de interes comunitar din perimetrul ariei naturale protejate.

**Tabel nr. 10** - Lista tipurilor de habitate de interes comunitar din perimetrul ROSAC0304 Hârtibaciu Sud-Vest și evaluarea criteriilor conform Ordinului ministrului mediului și gospodăririi apelor nr. 207/2006 privind aprobarea conținutului Formularului standard Natura 2000 și a manualului de completare a acestuia, conform Formularului standard Natura 2000 revizuit la data de 17.09.2021

Nr. crt.	Cod Natura 2000	Denumire habitat	Acoperire (ha)	Reprez.	Supr. rel.	Status conserv.	Eval. globală
1.	40A0	Tufișuri subcontinentale peri-panonice	0	B	C	B	B
2.	6110*	Pajiști rupicole calcaroase sau bazofile cu <i>Alyso-Sedion albi</i>	0	B	C	B	B
3.	6190	Pajiști panonice de stâncării ( <i>Stipo-festucetalia palentis</i> )	0	B	C	B	B
4.	6210	Pajiști uscate seminaturale și faciesuri de acoperire cu tufișuri pe substrat calcaros (*situri importante pentru orhidee)	1	B	C	B	B
5.	8120	Grohotișuri calcaroase și de șisturi calcaroase din etajul montan până în cel alpin ( <i>Thlaspietea rotundifolii</i> )	0	B	C	B	B
6.	8210	Versanți stâncoși cu vegetație chasmofitică pe roci calcaroase	0	B	C	B	B
7.	8230	Stânci silicioase cu vegetație pionieră de <i>Sedo-Scleranthion</i> sau <i>Sedo albi-Veronicion dillanii</i>	0	B	C	B	B
8.	9110	Păduri de fag de tip <i>Luzulo-Fagetum</i>	456	B	C	B	B
9.	9130	Păduri de fag de tip <i>Asperulo-Fagetum</i>	799	B	C	B	B
10.	9170	Păduri de stejar cu carpen de tip <i>Galio-Carpinetum</i>	1.827	A	C	B	B
11.	91I0*	Vegetație de silvostepă eurosiberiană cu <i>Quercus</i> sp.	45	D	-	-	-
12.	91V0	Păduri dacice de fag ( <i>Symphyto- Fagion</i> )	228	C	C	B	C
13.	91Y0*	Vegetație de silvostepă eurosiberiană cu <i>Quercus</i> sp.	2.969	A	C	B	B

Ca urmare a analizei datelor furnizate de Planul de management al ariei speciale de conservare ROSAC0304 Hârtibaciu Sud-Vest se constată faptul că în perimetrul ariei naturale protejate au fost identificate ca prezente doar următoarele 8 tipuri de habitate de interes comunitar:

**Tabel nr. 11** - Lista tipurilor de habitate de interes comunitar din perimetrul ROSAC0304 Hârtibaciu Sud-Vest identificate în perimetrul ariei naturale protejate ca urmare a desfășurării activităților de inventariere și cartare ce au stat la baza elaborării Planului de management

Nr. crt.	Denumire habitat	ROSAC0304 Hârtibaciu Sud-Vest	
		FS*	IT**
1.	9110 - Păduri de fag de tip <i>Luzulo-Fagetum</i>	+	+
2.	9130 - Păduri de fag de tip <i>Asperulo-Fagetum</i>	+	+
3.	9170 - Păduri de stejar cu carpen de tip <i>Galio—Carpinetum</i>	+	+
4.	91E0* - Păduri aluviale de <i>Alnus glutinosa</i> și <i>Fraxinus excelsior</i>	-	+
5.	91I0* - Vegetație de silvostepă eurosiberiană cu <i>Quercus spp.</i>	+	+
6.	91V0 - Păduri dacice de fag- <i>Symphyto-Fagion</i> .	+	+
7.	91Y0 - Păduri dacice de stejar și carpen	+	+
8.	92A0 - Zăvoaie cu <i>Salix alba</i> și <i>Populus alba</i>	-	+

\* FS-formular standard; \*\*IT-inventariere în teren

Din analiza datelor furnizate în tabelul anterior se constată că habitatele de interes comunitar 91E0\* - Păduri aluviale de *Alnus glutinosa* și *Fraxinus excelsior* și 92A0 - Zăvoaie cu *Salix alba* și *Populus alba* au fost identificate ca fiind prezente în perimetrul sitului Natura 2000 ROSAC0304 Hârtibaciu Sud-Vest în urma desfășurării activităților de inventariere și cartare.

În tabelul nr. 12 sunt prezentate, conform Formularului standard Natura 2000 al ariei speciale de conservare ROSAC0304 Hârtibaciu Sud-Vest revizuit la data de 17.09.2021, speciile de interes comunitar din perimetrul ariei naturale protejate.

**Tabel nr. 12** - Lista speciilor enumerate în anexa II a Directivei Consiliului 92/43/CEE pentru care a fost desemnat ROSAC0304 Hârtibaciu Sud-Vest și evaluarea efectivelor populaționale la nivelul sitului Natura 2000, conform Formularului standard Natura 2000 revizuit la data de 17.09.2021

Nr. crt.	Cod Natura 2000	Denumire specie	Categ.	Pop.	Conserv.	Izolare	Global
1.	1308	<i>Barbastella barbastellus</i>	C	C	B	C	C
2.	1352*	<i>Canis lupus</i>	C	C	A	C	A
3.	1337	<i>Castor fiber</i>	P	C	A	C	B
4.	1355	<i>Lutra lutra</i>	C	C	A	C	A
5.	1323	<i>Myotis bechsteinii</i>	C	C	B	C	C
6.	1307	<i>Myotis blythii</i>	C	C	B	C	C

Nr. crt.	Cod Natura 2000	Denumire specie	Categ.	Pop.	Conserv.	Izolare	Global
7.	1324	<i>Myotis myotis</i>	C	C	B	C	C
8.	1304	<i>Rhinolophus ferrumequinum</i>	C	C	B	C	C
9.	1303	<i>Rhinolophus hipposideros</i>	C	C	B	C	C
10.	1354*	<i>Ursus arctos</i>	C	C	A	C	A
11.	1188	<i>Bombina bombina</i>	C	C	C	C	C
12.	1193	<i>Bombina variegata</i>	C	C	A	C	A
13.	1166	<i>Triturus cristatus</i>	C	C	B	C	B
14.	4008	<i>Triturus vulgaris ampelensis</i>	P	C	A	B	A
15.	1220	<i>Emys orbicularis</i>	C	C	C	C	C
16.	1083	<i>Lucanus cervus</i>	C	C	B	C	B

Conform datelor furnizate în Anexa nr. 17. la Planul de management - *Situația speciilor de interes comunitar identificate în ariile naturale protejate Hârtibaciu-Târnava Mare-Olt pe fiecare sit în parte*, în **tabelul nr. 13** sunt prezentate speciile de interes comunitar identificate în perimetrul ariei naturale protejate ca urmare a desfășurării activităților de inventariere și cartare ce au stat la baza elaborării Planului de management.

**Tabel nr. 13** – Lista speciilor de interes comunitar din perimetrul ROSAC0304 Hârtibaciu Sud-Vest identificate în perimetrul ariei naturale protejate ca urmare a desfășurării activităților de inventariere și cartare ce au stat la baza elaborării Planului de management

Nr. crt.	Cod Natura 2000	Denumire specie	ROSAC0303 Hârtibaciu Sud-Vest	
			FS	IT
1.	1303	<i>Rhinolophus hipposideros</i>	+	+
2.	1304	<i>Rhinolophus ferrumequinum</i>	+	-
3.	1307	<i>Myotis blythii/oxygnathus</i>	+	+
4.	1308	<i>Barbastella barbastellus</i>	+	+
5.	1323	<i>Myotis bechsteinii</i>	+	+
6.	1324	<i>Myotis myotis</i>	+	+
7.	1318	<i>Myotis dasycneme</i>	-	+
8.	1321	<i>Myotis emarginatus</i>	-	+
9.	1310	<i>Miniopterus schreibersii</i>	-	+
10.	1337	<i>Castor fiber</i>	+	+
11.	1352	<i>Canis lupus</i>	+	+
12.	1354	<i>Ursus arctos</i>	+	+
13.	1355	<i>Lutra lutra</i>	+	+
14.	1166	<i>Triturus cristatus</i>	+	-
15.	1188	<i>Bombina bombina</i>	+	-
16.	1193	<i>Bombina variegata</i>	+	+
17.	1220	<i>Emys orbicularis</i>	+	-
18.	4008	<i>Triturus vulgaris ampelensis</i>	+	-

Nr. crt.	Cod Natura 2000	Denumire specie	ROSAC0303 Hârtibaciu Sud-Vest	
			FS	IT
19.	1083	<i>Lucanus cervus</i>	+	-

\* FS-formular standard; \*\*IT-inventariere în teren

Din analiza informațiilor furnizate în **tabelul nr. 13** se constată că în urma desfășurării activităților de inventariere și cartare ce au stat la baza elaborării Planului de management al ariei speciale de conservare ROSAC0304 Hârtibaciu Sud-Vest **nu au fost identificate ca prezente următoarele specii** (marcate în roșu): *Rhinolophus ferrumequinum*, *Triturus cristatus*, *Bombina bombina*, *Emys orbicularis*, *Triturus vulgaris ampelensis* și *Lucanus cervus*. De asemenea, din analiza informațiilor furnizate în **tabelul nr. 13** se constată că în urma desfășurării activităților de inventariere și cartare ce au stat la baza elaborării Planului de management al ariei speciale de conservare ROSAC0304 Hârtibaciu Sud-Vest au fost identificate ca prezente **3 noi specii de interes comunitar** (marcate cu albastru în tabel): *Myotis dasycneme*, *Myotis emarginatus* și *Miniopterus schreibersii*. Planul de management nu clarifică dacă aceste specii prezintă populații semnificative în perimetrul ariei speciale de conservare ROSAC0304 Hârtibaciu Sud-Vest, populații care să conducă la revizuirea Formularului standard Natura 2000.

Din analiza informațiilor furnizate de formularul standard Natura 2000 al ariei speciale de conservare ROSAC0304 Hârtibaciu Sud-Vest (ultima versiune din data de 17.09.2021) se constată că acestea nu au fost reactualizate cu informațiile obținute din implementarea proiectului care a avut ca rezultat principal elaborarea Planului de management. Acest aspect se datorează cu siguranță faptului că nu au fost introduse în baza de date IBIS informațiile furnizate de Planul de management.

### ROSPA0003 – AVRIG – SCOREI – FĂGĂRAȘ

Aria de protecție specială avifaunistică ROSPA0003 Avrig – Scorei - Făgăraș, în suprafață de 3.024 ha, se întinde pe teritoriul județelor Brașov și Sibiu și a fost desemnată în vederea conservării a 25 de specii de păsări sălbatice de interes comunitar. În prezent aria de protecție specială avifaunistică ROSPA0003 Avrig – Scorei - Făgăraș beneficiază de un Plan de management în vigoare, aprobat prin Ordinul ministrului mediului, apelor și pădurilor nr. 1.291/2017 privind aprobarea Planului de management și a Regulamentului Sitului Natura 2000 ROSPA0003 Avrig-Scorei-Făgăraș. Managementul conservativ al ariei de protecție specială avifaunistică ROSPA0003 Avrig – Scorei - Făgăraș este asigurat în prezent de către Agenția Națională pentru Arii Naturale Protejate.

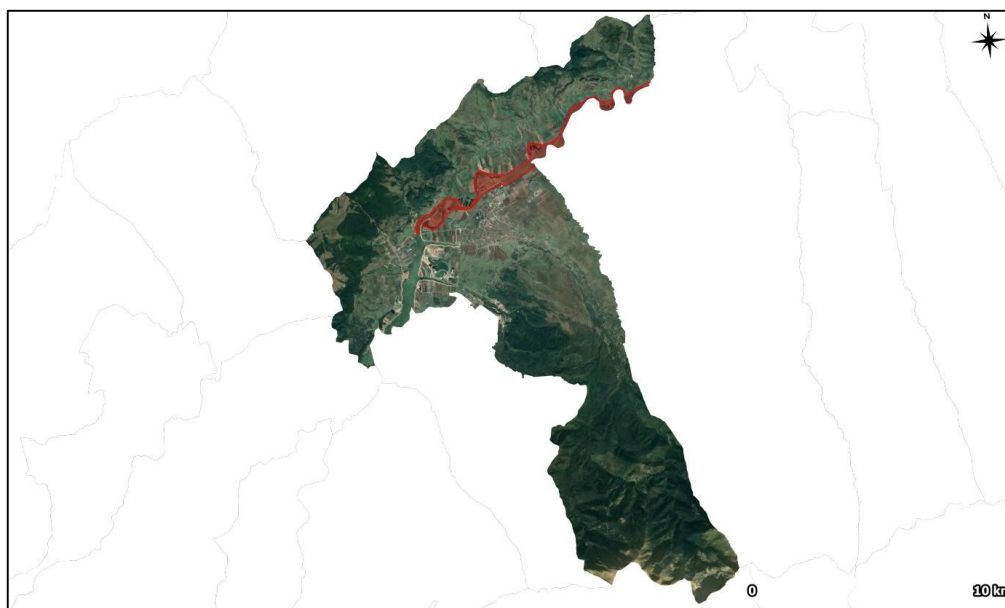


Foto nr. 13 - Relația unității administrativ-teritoriale Avrig cu aria de protecție specială avifaunistică ROSPA0003 Avrig – Scorei - Făgăraș (poligon de culoare roșie)

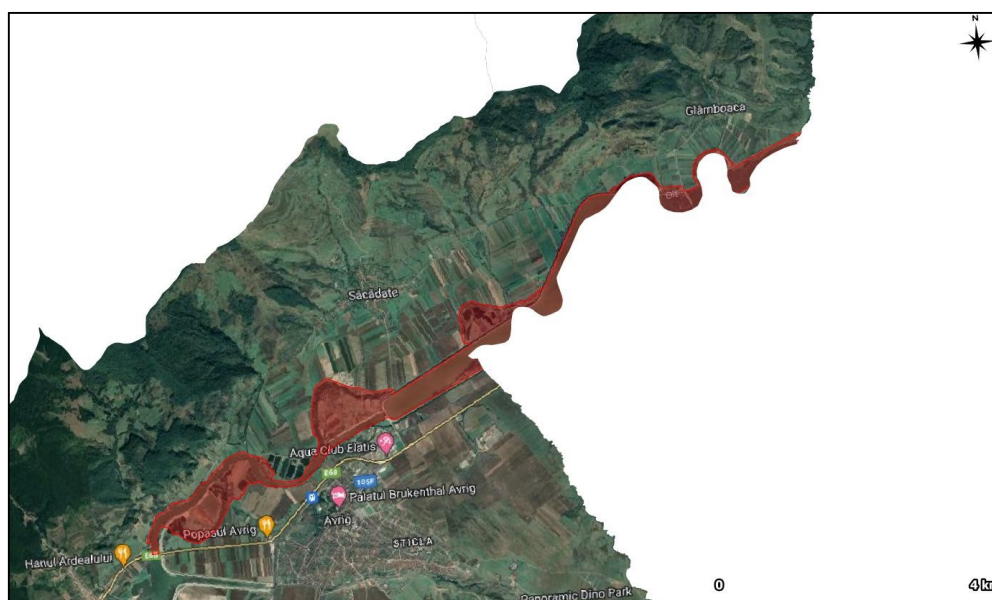


Foto nr. 14 - Detaliu privind relația unității administrativ-teritoriale Avrig cu aria de protecție specială avifaunistică ROSPA0003 Avrig – Scorei - Făgăraș (poligon de culoare roșie)

În **tabelele următoare**, sunt prezentate speciile de interes conservativ pentru care a fost desemnată aria de protecție specială avifaunistică ROSPA0003 Avrig-Scorei-Făgăraș, precum și efectivele populaționale estimate și evaluarea criteriilor conform Ordinului ministrului mediului și gospodăririi apelor nr. 207/2006 privind aprobarea conținutului Formularului Standard Natura 2000 și a manualului de completare a acestuia, conform Formularului standard Natura 2000 revizuit la data de 17.09.2021.

**Tabel nr. 14** - Lista speciilor de păsări sălbatice enumerate în anexa I a Directivei Consiliului 2009/147/EC pentru care a fost desemnată ROSPA0003 Avrig-Scorei-Făgăraș și evaluarea

efectivelor populaționale la nivelul sitului Natura 2000 și a manualului de completare a acestuia, conform Formularului standard Natura 2000 revizuit la data de 17.09.2021

Nr. crt.	Cod Natura 2000	Denumire specie	Populație rezidentă	Cuibărit	Iernat	Pasaj
1.	A320	<i>Ficedula parva</i>	-	-	-	R
2.	A022	<i>Ixobrychus minutus</i>	-	40 p	-	-
3.	A339	<i>Lanius minor</i>	-	RC	-	-
4.	A246	<i>Lullula arborea</i>	-	RC	-	-
5.	A068	<i>Mergus albellus</i>	-	-	10-15 i	RC
6.	A094	<i>Pandion haliaetus</i>	-	-	-	10 i
7.	A151	<i>Philomachus pugnax</i>	-	-	-	RC
8.	A234	<i>Picus canus</i>	10-20 p	-	-	-
9.	A307	<i>Sylvia nisoria</i>	-	20-30 p	-	-
10.	A229	<i>Alcedo atthis</i>	40 p	-	-	-
11.	A255	<i>Anthus campestris</i>	-	-	-	R
12.	A091	<i>Aquila chrysaetos</i>	-	-	-	4 i
13.	A222	<i>Asio flammeus</i>	-	-	R	-
14.	A224	<i>Caprimulgus europaeus</i>	-	60 p	-	-
15.	A081	<i>Circus aeruginosus</i>	-	1-2 p	-	-
16.	A082	<i>Circus cyaneus</i>	-	-	-	40 i
17.	A122	<i>Crex crex</i>	-	80-160 p	-	-
18.	A238	<i>Dendrocopos medius</i>	10-12 p	-	-	-
19.	A429	<i>Dendrocopos syriacus</i>	10-20 p	-	-	-
20.	A236	<i>Dryocopus martius</i>	7-10 p	-	-	-
21.	A379	<i>Emberiza hortulana</i>	-	1-2 p	-	-
22.	A103	<i>Falco peregrinus</i>	-	-	-	2 i
23.	A097	<i>Falco vespertinus</i>	-	-	-	40 i
24.	A321	<i>Ficedula albicollis</i>	-	-	-	RC
25.	A031	<i>Ciconia ciconia</i>	-	120-140 p	-	-

**Tabel nr. 15 - Lista speciilor de păsări sălbatice enumerate în anexa I a Directivei Consiliului 2009/147/EC pentru care a fost desemnată ROSPA0003 Avrig-Scorei-Făgăraș și evaluarea criteriilor conform Ordinului ministrului mediului și gospodăririi apelor nr. 207/2006 privind aprobarea conținutului Formularului Standard Natura 2000 și a manualului de completare a acestuia, conform Formularului standard Natura 2000 revizuit la data de 17.09.2021**

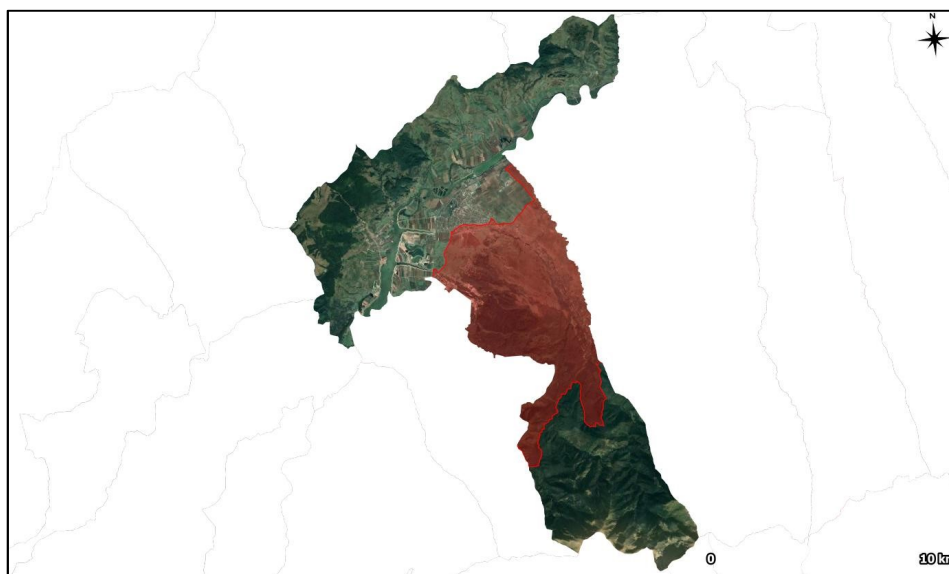
Nr. crt.	Cod Natura 2000	Denumire specie	Sit. Pop.	Conserv.	Izolare	Global
1.	A320	<i>Ficedula parva</i>	D	-	-	-
2.	A022	<i>Ixobrychus minutus</i>	C	B	C	B
3.	A339	<i>Lanius minor</i>	D	-	-	-
4.	A246	<i>Lullula arborea</i>	D	-	-	-
5.	A068	<i>Mergus albellus</i>	C	B	C	C
6.	A094	<i>Pandion haliaetus</i>	C	B	C	C
7.	A151	<i>Philomachus pugnax</i>	D	-	-	-
8.	A234	<i>Picus canus</i>	D	-	-	-
9.	A307	<i>Sylvia nisoria</i>	C	B	C	C

Nr. crt.	Cod Natura a 2000	Denumire specie	Sit. Pop.	Conserv.	Izolare	Global
10.	A229	<i>Alcedo atthis</i>	C	C	C	C
11.	A255	<i>Anthus campestris</i>	D	-	-	-
12.	A091	<i>Aquila chrysaetos</i>	D	-	-	-
13.	A222	<i>Asio flammeus</i>	D	-	-	-
14.	A224	<i>Caprimulgus europaeus</i>	C	B	C	B
15.	A081	<i>Circus aeruginosus</i>	D	-	-	-
16.	A082	<i>Circus cyaneus</i>	C	B	C	C
17.	A122	<i>Crex crex</i>	C	B	C	B
18.	A238	<i>Dendrocopos medius</i>	D	-	-	-
19.	A429	<i>Dendrocopos syriacus</i>	D	-	-	-
20.	A236	<i>Dryocopus martius</i>	D	-	-	-
21.	A379	<i>Emberiza hortulana</i>	D	-	-	-
22.	A103	<i>Falco peregrinus</i>	D	-	-	-
23.	A097	<i>Falco vespertinus</i>	D	-	-	-
24.	A321	<i>Ficedula albicollis</i>	D	-	-	-
25.	A031	<i>Ciconia ciconia</i>	C	A	B	B

## ROSPA0098 – PIEMONTUL FĂGĂRAȘ

În suprafață de 71.201,7 ha, se întinde pe teritoriul județelor Brașov și Sibiu și a fost desemnată în vederea conservării a 25 de specii de păsări sălbatice de interes comunitar. În prezent, aria de protecție specială avifaunistică ROSPA0098 Piemontul Făgăraș beneficiază de un Plan de management aprobat de Ordinul ministrului mediului, apelor și pădurilor nr. 1.156/2016. Planul de management a fost elaborat de către Asociația Munții Făgăraș, în cadrul proiectului ”Managementul integrat al siturilor Natura 2000 Munții Făgăraș și Piemontul Făgăraș”, finanțat prin Programul Operațional Sectorial Mediu, cod proiect: SMIS-CSNR 36867. Managementul conservativ al ariei de protecție specială avifaunistică ROSPA0098 Piemontul Făgăraș este asigurat în prezent de către Agenția Națională pentru Aree Naturale Protejate.





*Foto nr. 15 - Relația unității administrativ-teritoriale Avrig cu aria de protecție specială avifaunistică ROSPA0098 Piemontul Făgăraș (poligon de culoare roșie)*



*Foto nr. 16 - Detaliu privind relația unității administrativ-teritoriale Avrig cu aria de protecție specială avifaunistică ROSPA0098 Piemontul Făgăraș (poligon de culoare roșie)*

În urma desfășurării activităților specifice de inventariere, cartare și evaluare a stării de conservare a speciilor de interes comunitar din perimetrul ariei de protecție specială avifaunistică ROSPA0098 Piemontul Făgăraș, activități ce au stat la baza elaborării Planului de management integrat al siturilor Natura 2000 ROSCI0122 Munții Făgăraș și ROSPA0098 Piemontul Făgăraș, au fost reevaluate habitatele și speciile de interes comunitar. În **tabelele de mai jos**, sunt prezentate speciile de interes conservativ pentru care a fost desemnată aria de protecție specială avifaunistică ROSPA0098 Piemontul Făgăraș, precum și efectivele populaționale estimate și evaluarea criteriilor conform Ordinului ministrului mediului și gospodăririi apelor nr. 207/2006 privind aprobarea conținutului Formularului Standard Natura 2000 și a manualului de completare a acestuia. Aceste

informații sunt în acord cu evaluările efectuate în vederea elaborării Planului de management integrat al siturilor Natura 2000 ROSCI0122 Munții Făgăraș și ROSPA0098 Piemontul Făgăraș și prevede și speciile de interes comunitar listate în formularul standard Natura 2000 ulterior aprobării planului de management.

**Tabel nr. 16** – Lista speciilor de păsări sălbatice enumerate în anexa I a Directivei Consiliului 2009/147/EC pentru care a fost desemnată ROSPA0098 Piemontul Făgăraș și evaluarea efectivelor populaționale la nivelul sitului Natura 2000, conform informațiilor furnizate de Planul de management integrat al siturilor Natura 2000 ROSCI0122 Munții Făgăraș și ROSPA0098 Piemontul Făgăraș

Nr. crt.	Cod Natura 2000	Denumire specie	Populație rezidentă	Cuibărit	Iernat	Pasaj
1.	A091	<i>Aquila chrysaetos</i>	-	0-1 p	-	3-5 i
2.	A089	<i>Aquila pomarina</i>	-	28-40 p	-	-
3.	A104	<i>Bonasa bonasia</i>	60-90 p	-	-	-
4.	A031	<i>Ciconia ciconia</i>	-	40-50 p	-	-
5.	A030	<i>Ciconia nigra</i>	-	6-9 p	-	-
6.	A080	<i>Circaetus gallicus</i>	-	4-6 p	-	-
7.	A081	<i>Circus aeruginosus</i>	-	0-2 p	-	-
8.	A082	<i>Circus cyaneus</i>	-	-	10-30 i	-
9.	A122	<i>Crex crex</i>	-	150-200 p	-	-
10.	A239	<i>Dendrocopos leucotos</i>	510-1040 p	-	-	-
11.	A238	<i>Dendrocopos medius</i>	66-110 p	-	-	-
12.	A429	<i>Dendrocopos syriacus</i>	20-40 p	-	-	-
13.	A236	<i>Dryocopus martius</i>	230-530 p	-	-	-
14.	A379	<i>Emberiza hortulana</i>	-	3-5 p	-	-
15.	A103	<i>Falco peregrinus</i>	-	1-1 p	-	1-3 i
16.	A321	<i>Ficedula albicollis</i>	-	6728-16268 p	-	-
17.	A320	<i>Ficedula parva</i>	-	2300-2600 p	-	-
18.	A338	<i>Lanius collurio</i>	-	9112-13174 p	-	-
19.	A339	<i>Lanius minor</i>	-	0-10 p	-	-
20.	A246	<i>Lullula arborea</i>	-	1200-1300 p	-	-
21.	A072	<i>Pernis apivorus</i>	-	43-65 p	-	-
22.	A234	<i>Picus canus</i>	465-1260 p	-	-	-
23.	A220	<i>Strix uralensis</i>	68-110 p	-	-	-
24.	A307	<i>Sylvia nisoria</i>	-	20-30 p	-	-
25.	A108	<i>Tetrao urogallus</i>	25-35 i	-	-	-
26.	A217	<i>Glaucidium passerinum</i>	10-20 p	-	-	-

**Tabel nr. 17** - Lista speciilor de păsări sălbatice enumerate în anexa I a Directivei Consiliului 2009/147/EC pentru care a fost desemnată ROSPA0098 Piemontul Făgăraș și evaluarea criteriilor conform Ordinului ministrului mediului și gospodăririi apelor nr. 207/2006 privind aprobarea conținutului Formularului Standard Natura 2000 și a manualului de completare a acestuia, conform informațiilor furnizate de Planul de management integrat al siturilor Natura 2000 ROSCI0122 Munții Făgăraș și ROSPA0098 Piemontul Făgăraș

Nr. crt.	Cod Natura 2000	Denumire specie	Sit. Pop.	Conserv.	Izolare	Global
1.	A091	<i>Aquila chrysaetos</i>	C	B	C	B
2.	A089	<i>Aquila pomarina</i>	C	B	C	B
3.	A104	<i>Bonasa bonasia</i>	C	B	C	C
4.	A031	<i>Ciconia ciconia</i>	C	B	C	B
5.	A030	<i>Ciconia nigra</i>	C	B	C	B
6.	A080	<i>Circaetus gallicus</i>	C	B	C	B
7.	A081	<i>Circus aeruginosus</i>	D	-	-	-
8.	A082	<i>Circus cyaneus</i>	C	B	C	B
9.	A122	<i>Crex crex</i>	C	B	C	B
10.	A239	<i>Dendrocopos leucotos</i>	B	B	C	A
11.	A238	<i>Dendrocopos medius</i>	C	B	C	C
12.	A429	<i>Dendrocopos syriacus</i>	C	B	C	C
13.	A236	<i>Dryocopus martius</i>	C	B	C	B
14.	A379	<i>Emberiza hortulana</i>	D	-	-	-
15.	A103	<i>Falco peregrinus</i>	C	B	C	B
16.	A321	<i>Ficedula albicollis</i>	C	B	C	B
17.	A320	<i>Ficedula parva</i>	C	B	C	B
18.	A338	<i>Lanius collurio</i>	C	B	C	B
19.	A339	<i>Lanius minor</i>	D	-	-	-
20.	A246	<i>Lullula arborea</i>	C	B	C	B
21.	A072	<i>Pernis apivorus</i>	C	B	C	B
22.	A234	<i>Picus canus</i>	C	B	C	B
23.	A220	<i>Strix uralensis</i>	C	B	C	B
24.	A307	<i>Sylvia nisoria</i>	D	-	-	-
25.	A108	<i>Tetrao urogallus</i>	C	B	C	B
26.	A217	<i>Glaucidium passerinum</i>	C	B	C	C

Din analiza informațiilor furnizate de formularul standard Natura 2000 al ariei de protecție specială avifaunistică ROSPA0098 Piemontul Făgăraș (ultima versiune din data de 17.09.2021) se constată că acestea nu au fost reactualizate cu informațiile obținute din implementarea proiectului care a avut ca rezultat principal elaborarea Planului de management integrat al siturilor Natura 2000 Munții Făgăraș și Piemontul Făgăraș. Acest aspect se datorează cu siguranță faptului că nu au fost introduse în baza de date IBIS informațiile furnizate de Planul de management.

Având în vedere contextul menționat anterior, este evident faptul că la elaborarea documentațiilor de mediu trebuie să se țină cont de datele furnizate de Planul de management integrat al siturilor Natura 2000 Munții Făgăraș și Piemontul Făgăraș, care a fost aprobat prin ordin

de ministru, și nu de formularul standard Natura 2000, care a fost realizat în baza extragerii unor date perimate din baza de date IBIS. De asemenea, ultima versiune a formularului standard Natura 2000 al ariei de protecție specială avifaunistică ROSPA0098 Piemontul Făgăraș include o nouă specie de interes comunitar (*Glaucidium passerinum*), specie ce nu este tratată din nicio perspectivă în cadrul Planului de management integrat al siturilor Natura 2000 Munții Făgăraș și Piemontul Făgăraș. Cu toate acestea, în cadrul prezentului memoriu se ține cont și de relația planului analizat cu aceasta specie.

### **ROSPA0099 – PODIȘUL HÂRTIBACIULUI**

Aria de protecție specială avifaunistică ROSPA0099 Podișul Hârtibaciului, în suprafață de 237.779,8 ha, se întinde pe teritoriul administrativ al județelor Sibiu, Brașov și Mureș și este administrată de către Agenția Națională pentru Arie Naturale Protejate. În prezent, aria de protecție specială avifaunistică ROSPA0099 Podișul Hârtibaciului beneficiază de un Plan de management în vigoare, aprobat prin Ordinul ministrului mediului, apelor și pădurilor nr. 1.166/27.06.2016 privind aprobarea Planului de management al ariilor naturale protejate ROSPA0099 Podișul Hârtibaciului, ROSCI0227 Sighișoara-Târnava Mare, ROSCI0144 Pădurea de gorun și stejar de pe Dealul Purcărețului, ROSCI0143 Pădurea de gorun și stejar de la Dosul Fânațului, ROSCI0132 Oltul Mijlociu-Cibin-Hârtibaciu, ROSCI0303 Hârtibaciu Sud-Est, ROSCI0304 Hârtibaciu Sud-Vest, Rezervația Naturală "Stejarii seculari de la Breite municipiul Sighișoara", Rezervația "Canionul Mihăileni", "Rezervația de stejar pufos" - sat Criș. Managementul conservativ al ariei de protecție specială avifaunistică ROSPA0099 Podișul Hârtibaciului este asigurat în prezent de către Agenția Națională pentru Arie Naturale Protejate.

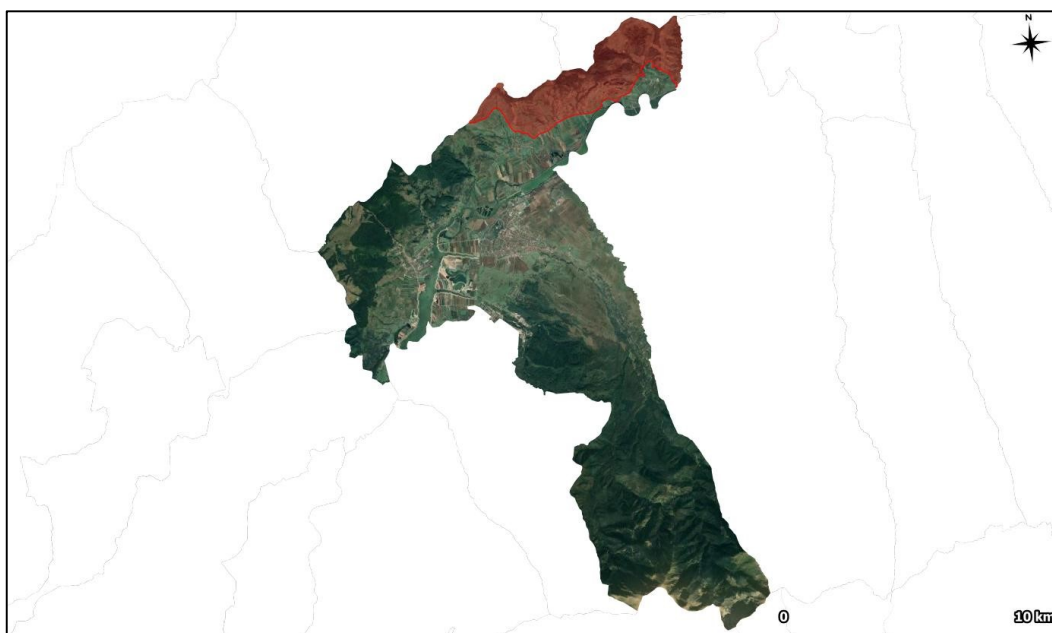


Foto nr. 17 - Relația unității administrativ-teritoriale Avrig cu aria de protecție specială avifaunistică ROSPA0099 Podișul Hârtibaciului (poligon de culoare roșie)

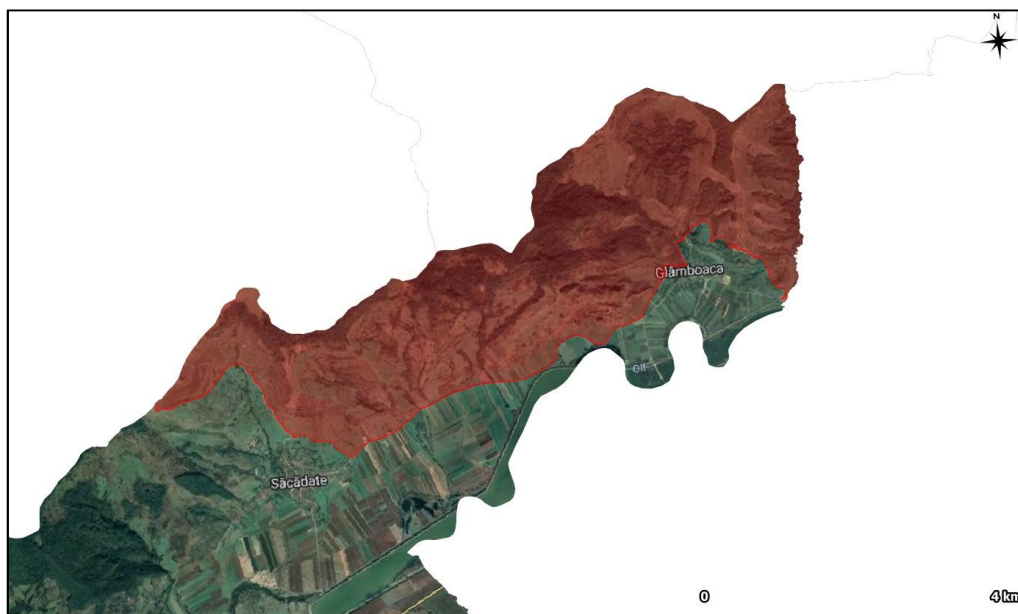


Foto nr. 18 - Detaliu privind relația unității administrativ-teritoriale Avrig cu aria de protecție specială avifaunistică ROSPA0099 Podișul Hârtibaciului (poligon de culoare roșie)

În **tabelele următoare**, sunt prezentate speciile de interes conservativ pentru care a fost desemnată aria de protecție specială avifaunistică ROSPA0099 Podișul Hârtibaciului, efectivele populaționale și evaluarea criteriilor estimate conform Ordinului ministrului mediului și gospodăririi apelor nr. 207/2006 privind aprobarea conținutului Formularului Standard Natura 2000 și a manualului de completare a acestuia. Aceste informații sunt conforme cu datele furnizate de formularul standard Natura 2000 elaborat la data de 17.09.2021.

**Tabel nr. 18** - Lista speciilor de păsări sălbatice enumerate în anexa I a Directivei Consiliului 2009/147/EC pentru care a fost desemnată ROSPA0099 Podișul Hârtibaciului și evaluarea efectivelor populaționale la nivelul sitului Natura 2000 (conform formular standard Natura 2000 elaborat la data de 17.09.2021)

Nr. crt.	Cod Natura 2000	Denumire specie	Tip	Mărime populație		Categorie
				Min.	Maxim	
1.	A229	<i>Alcedo atthis</i>	R	5 p	10 p	-
2.	A255	<i>Anthus campestris</i>	R	240 p	1.350 p	C
3.	A089	<i>Aquila pomarina</i>	R	70 p	90 p	C
4.	A060	<i>Aythya nyroca</i>	C	15 i	90 i	-
5.	A021	<i>Botaurus stellaris</i>	R	1 p	2 p	-
6.	A215	<i>Bubo bubo</i>	P	2 m	5 m	-
7.	A224	<i>Caprimulgus europaeus</i>	R	20 p	50 p	-
8.	A196	<i>Chlidonias hybridus</i>	C	5 i	45 i	-
9.	A031	<i>Ciconia ciconia</i>	R	130 p	140 p	-
10.	A030	<i>Ciconia nigra</i>	R	8 p	15 p	-
11.	A080	<i>Circaetus gallicus</i>	R	2 p	4 p	C

Nr. crt.	Cod Natura 2000	Denumire specie	Tip	Mărime populație		Categorie
				Min.	Maxim	
12.	A081	<i>Circus aeruginosus</i>	C	100 i	200 i	C
			R	2 p	4 p	C
13.	A082	<i>Circus cyaneus</i>	W	40 i	90 i	C
14.	A122	<i>Crex crex</i>	R	500 p	2.000 p	-
15.	A239	<i>Dendrocopos leucotos</i>	P	285 p	985 p	-
16.	A238	<i>Dendrocopos medius</i>	P	2.225 p	4.240 p	-
17.	A429	<i>Dendrocopos syriacus</i>	P	5 p	25 p	-
18.	A236	<i>Dryocopus martius</i>	P	185 p	590 p	C
19.	A027	<i>Egretta alba</i>	C	20 i	60 i	-
			W	-	-	R
20.	A097	<i>Falco vespertinus</i>	C	2 i	20 i	P
21.	A321	<i>Ficedula albicollis</i>	R	23.660 p	46.530 p	C
22.	A320	<i>Ficedula parva</i>	R	300 p	1.200 p	-
23.	A131	<i>Himantopus himantopus</i>	R	0 p	3 p	-
24.	A022	<i>Ixobrychus minutus</i>	R	10 p	20 p	-
25.	A338	<i>Lanius collurio</i>	R	27.600 p	51.700 p	C
26.	A339	<i>Lanius minor</i>	R	170 p	200 p	R
27.	A246	<i>Lullula arborea</i>	R	2.060 p	4.240 p	C
28.	A023	<i>Nycticorax nycticorax</i>	C	10 i	40 i	-
29.	A072	<i>Pernis apivorus</i>	R	307 p	427 p	C
30.	A234	<i>Picus canus</i>	P	630 p	1.670 p	C
31.	A120	<i>Porzana parva</i>	R	1 p	5 p	-
32.	A193	<i>Sterna hirundo</i>	C	-	-	R
33.	A220	<i>Strix uralensis</i>	P	80 p	110 p	C
34.	A307	<i>Sylvia nisoria</i>	R	635 p	2.140 p	-
35.	A166	<i>Tringa glareola</i>	C	80 i	150 i	C

**Tabel nr. 19** - Lista speciilor de păsări sălbatice enumerate în anexa I a Directivei Consiliului 2009/147/EC pentru care a fost desemnată ROSPA0099 Podișul Hârtibaciului și evaluarea criteriilor conform Ordinului ministrului mediului și gospodăririi apelor nr. 207/2006 privind aprobarea conținutului Formularului Standard Natura 2000 și a manualului de completare a acestuia (conform formular standard Natura 2000 elaborat la data de 17.09.2021)

Nr. crt.	Cod Natura 2000	Denumire specie	Populație	Conservare	Izolare	Global
1.	A229	<i>Alcedo atthis</i>	D	-	-	-
2.	A255	<i>Anthus campestris</i>	C	B	C	B
3.	A089	<i>Aquila pomarina</i>	B	B	C	B
4.	A060	<i>Aythya nyroca</i>	C	B	C	B
5.	A021	<i>Botaurus stellaris</i>	C	B	C	B
6.	A215	<i>Bubo bubo</i>	C	B	C	B
7.	A224	<i>Caprimulgus europaeus</i>	D	-	-	-
8.	A196	<i>Chlidonias hybridus</i>	D	-	-	-
9.	A031	<i>Ciconia ciconia</i>	B	B	C	B
10.	A030	<i>Ciconia nigra</i>	B	B	C	B

Nr. crt.	Cod Natura 2000	Denumire specie	Populație	Conservare	Izolare	Global
11.	A080	<i>Circaetus gallicus</i>	C	B	C	B
12.	A081	<i>Circus aeruginosus</i>	C	B	C	B
13.	A082	<i>Circus cyaneus</i>	C	B	C	B
14.	A122	<i>Crex crex</i>	B	B	C	B
15.	A239	<i>Dendrocopos leucotos</i>	C	B	C	B
16.	A238	<i>Dendrocopos medius</i>	B	B	C	B
17.	A429	<i>Dendrocopos syriacus</i>	D	-	-	-
18.	A236	<i>Dryocopus martius</i>	C	B	C	B
19.	A027	<i>Egretta alba</i>	D	-	-	-
20.	A097	<i>Falco vespertinus</i>	D	-	-	-
21.	A321	<i>Ficedula albicollis</i>	B	B	C	B
22.	A320	<i>Ficedula parva</i>	C	B	C	B
23.	A131	<i>Himantopus himantopus</i>	D	-	-	-
24.	A022	<i>Ixobrychus minutus</i>	C	B	C	B
25.	A338	<i>Lanius collurio</i>	C	B	C	B
26.	A339	<i>Lanius minor</i>	C	B	C	B
27.	A246	<i>Lullula arborea</i>	B	B	C	B
28.	A023	<i>Nycticorax nycticorax</i>	D	-	-	-
29.	A072	<i>Pernis apivorus</i>	B	B	C	B
30.	A234	<i>Picus canus</i>	B	B	C	B
31.	A120	<i>Porzana parva</i>	C	B	C	B
32.	A193	<i>Sterna hirundo</i>	D	-	-	-
33.	A220	<i>Strix uralensis</i>	C	B	C	B
34.	A307	<i>Sylvia nisoria</i>	B	B	C	B
35.	A166	<i>Tringa glareola</i>	C	C	C	C

### **RONPA0726 GOLUL ALPIN AL MUNȚILOR FAGARAȘ INTRE PODRAGU-SURU – arie protejată de interes național**

Rezervația naturală a fost declarată prin Legea Nr.5/2000 privind aprobarea Planului de amenajare a teritoriului național - Secțiunea a III-a - zone protejate, cod 2.709 și este inclusă în totalitate în situl Natura 2000 ROSCI0112 Munții Făgăraș.

Aria naturală protejată este situată în sectorul nord, nord-estic al Munților Făgăraș, în Județele Sibiu și Brașov, pe teritoriul administrativ al Orașului Avrig și al comunelor Porumbacu de Jos, Cârțișoara, Arpașul de Jos și Ucea, având coordonate centrale -Stereo 70: 466.393 longitudine E și 455.653 latitudine Rezervația naturală a fost declarată prin Legea Nr.5/2000 privind aprobarea Planului de amenajare a teritoriului național - Secțiunea a III-a - zone protejate, cod 2.709 și este inclusă în totalitate în situl Natura 2000 ROSCI0112 Munții Făgăraș. O parte din limita sudică de la Vârful Podragu până la Vânătoarea lui Buteanu are limită comună cu Rezervația Naturală Golul alpin Moldoveanu-Capra. O parte din limita nordică este inclusă în Aria Specială de Protecție Avifaunistă ROSPA0098 Piemontul Făgăraș. Aria naturală protejată include rezervația faunistică

Arpășel – arie naturală protejată de interes județean. Rezervația naturală Golul alpin Munții Făgăraș între Podragu și Suru este alcătuită din 2 suprafețe. Între acestea două se interpune Rezervația naturală Valea Bâlii. Astfel Valea Bâlii are limita estică și vestică comună cu limita Rezervației naturale Golul alpin al Munților Făgăraș între Podragu și Suru. Aceasta acoperă aria nordică a Munților Făgăraș, sectorul glaciuar central al masivului aflat în Carpații Meridionali.

Aria protejată are o suprafața de 6.989 ha, ce cuprinde zone cu stâncării, căldări suspendate, lacuri glaciare -Lacul Podragu, Lacul Doamnei, Lacul Avrig, Lacul Podrăgel, Lacul Călțun, morene, culmi abrupte, văii, izvoare, pășuni alpine și zone împădurite. Rezervația naturală fost înființată în scopul protejării biodiversității și menținerii într-o stare de conservare favorabilă a florei și faunei sălbatice din nordul Munților Făgăraș.

Vegetația rezervației reflectă și ea zonarea altitudinală a feței nordice a masivului, marcată distinct de flora pajiștilor alpine și de cea a vegetației lemnoase - jneapăn, ienupăr, afin. Fauna prezentă în spațiul rezervației este, în zona crestei înalte, marcată frecvent de avifauna caracteristică întregului masiv și din care nu lipsesc speciile de șoimi, vânturel, alunar, ieruncă, forfecuța, ș.a. În această zonă urcă frecvent în timpul lunilor de vară capra neagră, cu efective notabile mai ales în căldările izolate și neparcuse de poteci turistice -Arpășel, Albota, Laita. Vulpea, ursul și lupul ating doar ocazional zona de peste 2000-2100 m, dar sunt o prezență permanentă în avalul acesteia, ca și cerbul, râsul și, în limita pădurilor, jderul, mistrețul, căpriorul.

### 3. Suprafața orașului Avrig

#### 3.1.Evoluția terenului pe categorii de folosință

Din punct de vedere al evoluției terenului, în ultimii 5 ani structura suprafeței administrative a orașului s-a menținut constantă, după cum se poate observa din datele prezentate mai jos.

**Tabel nr. 20 - Evoluția terenului pe categorii de folosință**

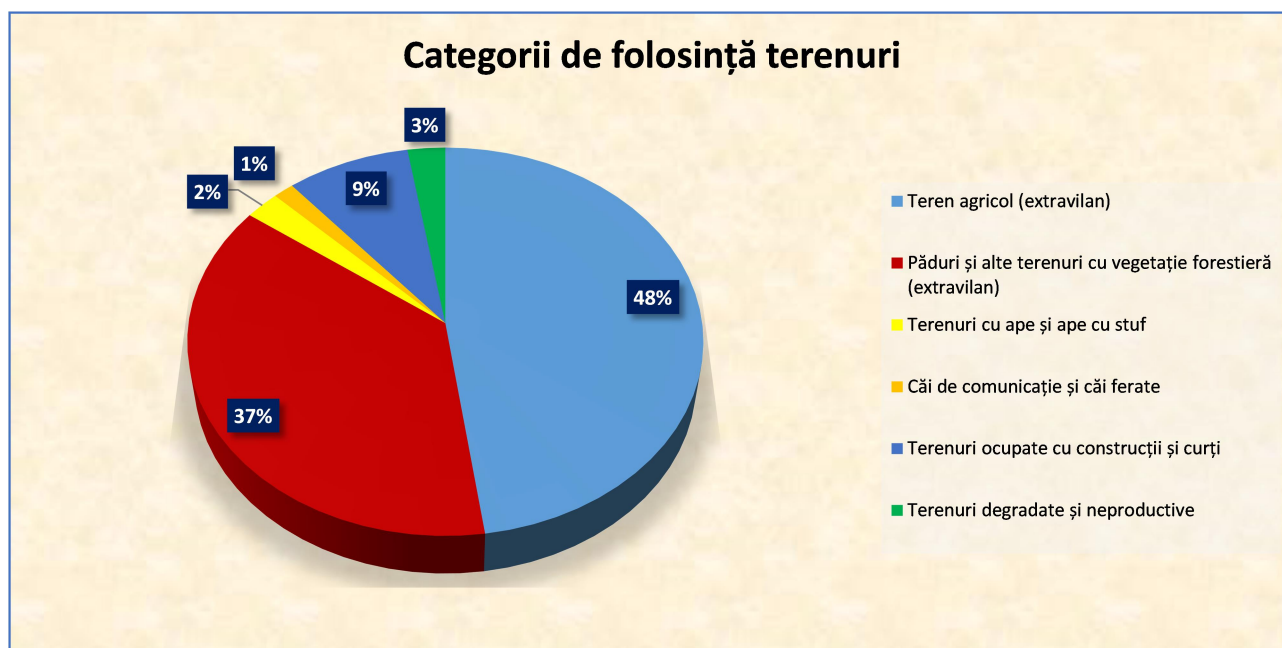
Categorია de folosință	Suprafața (ha/km)				
	An 2016	An 2017	An 2018	An 2019	An 2020
Teren agricol (extravilan), din care:	8060 ha	8060 ha	8055,48 ha	8048,30 ha	8040,15 ha
- arabil	2749 ha	2749 ha	2745,53 ha	2738,35 ha	2730,20 ha
- pășuni	3533 ha	3533 ha	3532,06 ha	3532,06 ha	3532,06 ha
- fânețe	1760 ha	1760 ha	1759,89 ha	1759,89 ha	1759,89 ha
- vii și livezi	18 ha	18 ha	18 ha	18 ha	18 ha
Păduri și alte terenuri					



cu vegetație forestieră (extravilan)	6285 ha	6285 ha	6285 ha	6285 ha	6285 ha
Terenuri cu ape și ape cu stuf	402 ha	402 ha	402 ha	402 ha	402 ha
Căi de comunicație și căi ferate	241 ha	241 ha	241 ha	241 ha	241 ha
Terenuri ocupate cu construcții și curți	1409,51 ha	1409,51 ha	1414,03 ha	1421,21 ha	1429,36 ha
Terenuri degradate și neproductive	436 ha	436 ha	436 ha	436 ha	436 ha
<b>Suprafața totală</b>	<b>16833,51 ha</b>	<b>16833,51 ha</b>	<b>16833,51 ha</b>	<b>16833,51 ha</b>	<b>16833,51 ha</b>

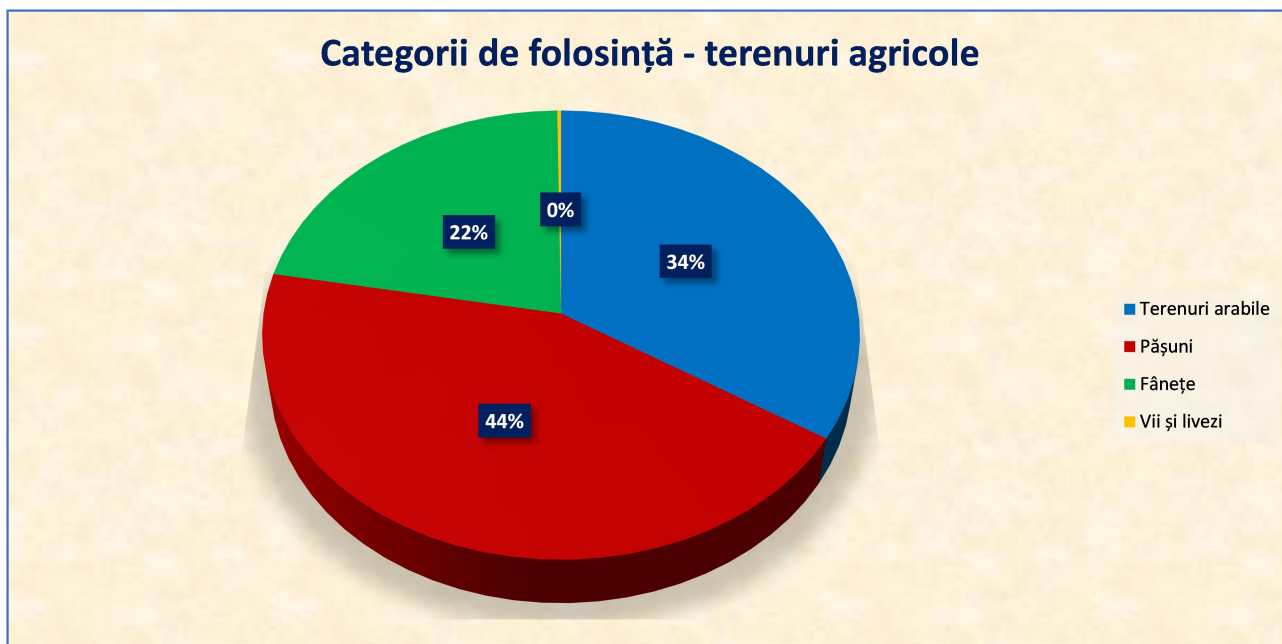
[Sursa: Primăria Avrig]

**Grafic nr. 1 – Categoriile de folosință ale terenurilor – anul 2020**



**Terenurile agricole (extravilan)** reprezintă 48% din totalul suprafeței și sunt alcătuite din: pășuni și fânețe în marea majoritate – 5.291,95 ha (66%), teren arabil – 2.730,20 ha (34%), vii și livezi – 18 ha.

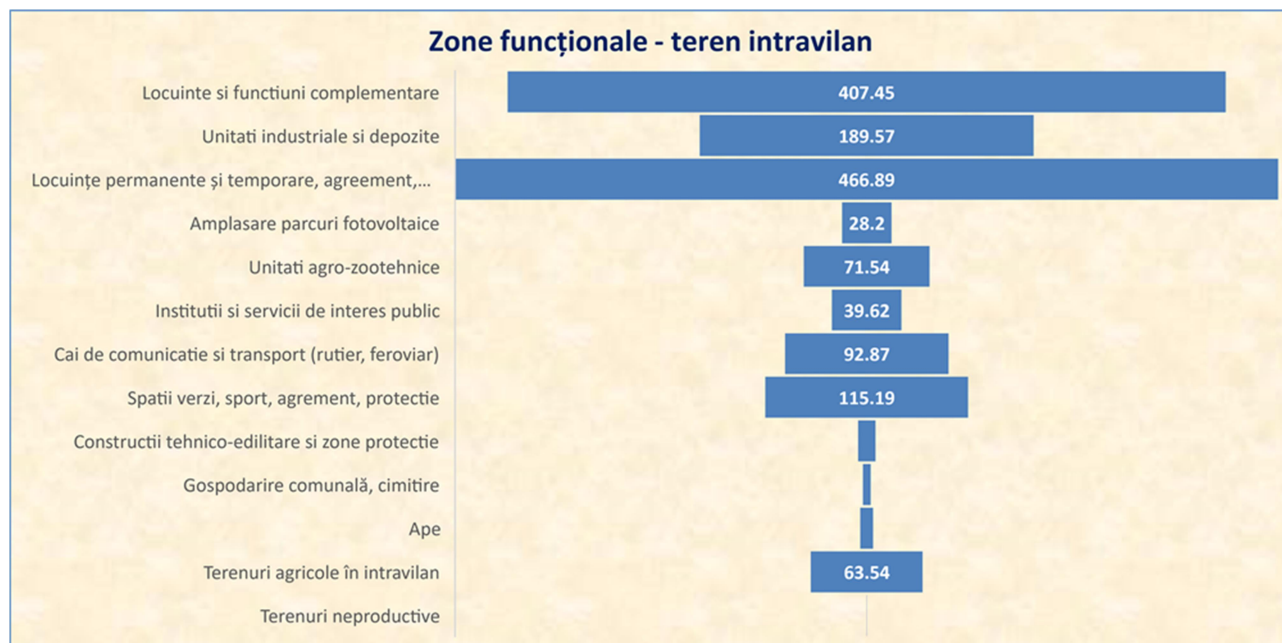
**Grafic nr. 2 – Categoriile de folosință ale terenurilor agricole din extravilan – anul 2020**



*Pădurile și alte terenuri cu vegetație forestieră* din extravilan ocupă 6.285 ha, ceea ce reprezintă 37% din totalul suprafeței.

### 3.2. Terenul intravilan al orașului Avrig

*Terenul intravilan* al orașului Avrig ocupă în prezent o suprafață de **1496,95 hectare (8,86%** din total suprafață administrativă).



**Grafic nr. 3 – Teren intravilan - Zone funcționale (anul 2020)**

[Sursa: Studii de fundamentare PUG AVRIG]

**Tabel nr. 21 – Terenul intravilan al orașului Avrig. Prezentare comparativă – anii 2015, 2020**

ZONE FUNCTIONALE	An 2015		An 2020	
	Suprafata (ha)	Procent (%) din total intravilan	Suprafata (ha)	Procent (%) din total intravilan
Locuinte si functiuni complementare	407,45	27,27	407,45	27,27
Unitati industriale si depozite	189,07	12,65	189,57	12,66
Locuințe permanente și temporare, agrement, servicii, turism, case de vacanță.	462,64	30,83	466,89	31,19
Amplasare parcuri fotovoltaice	32,20	2,15	28,20	1,72
Unitati agro-zootehnice	71,54	4,80	71,54	4,80
Institutii si servicii de interes public	39,62	2,65	39,62	2,65
Cai de comunicatie si transport (rutier, feroviar)	80,85 – rutier 12,02 - feroviar	6,22	80,85 – rutier 12,02 -feroviar	6,22
Spatii verzi, sport, agrement, protectie	115,19	7,70	115,19	7,70
Constructii tehnico-edilitare si zone protectie	9,96	0,67	9,96	0,67
Gospodarire comunală, cimitire	4,58	0,30	4,58	0,30
Ape	7,43	0,50	7,43	0,50
Terenuri agricole în intravilan	63,54	4,25	63,54	4,25
Terenuri neproductive	0,11	0,01	0,11	0,01
<b>TOTAL INTRAVILAN</b>	<b>1496,20</b>	<b>100</b>	<b>1496,95</b>	<b>100</b>

**Bilanț teritorial al suprafețelor din intravilanul propus**

*Tabel nr. 22 - Terenuri după categoria de folosință – propus*

Teritoriu admin. al unității de bază	Categorii de folosință									
	Agricol			Neagricol						Total
	Arabil	Pășune + fânețe	Livezi	Păduri	Vegetație joasă înălțime	Ape	Drum rutier + feroviar	Curți și construcții	Neproductive	
<b>Extravilan</b>	2.729,74	4.683,91	86,44	5.691,94	1.616,62	343,57	180,83 ha 174,43+6,40	4,77	49,34	15.386,80
<b>Intravilan</b>	679,37	290,65	20,00	00,00	28,38	7,43	92,87 80,85+12,02	377,39	0,11	1.496,20
<b>Total</b>	3409,11	4.974,20	106,44	5.691,94	1.645,00	351,00	273,70 255,28+18,42	382,16	49,45	16.883,00
<b>% din total</b>	50,28%						49,72%			100%
<b>Intravilan propus</b>										<b>1.496,20</b>

## Bilanț teritorial al suprafețelor din intravilanul propus

*Tabel nr. 23 - Bilanț teritorial al suprafețelor din intravilanul propus - Orașul Avrig*

<b>Zone funcționale</b>	<b>Suprafața (ha)</b>	<b>Procent % din total intravilan</b>
Locuințe și funcțiuni complementare locuirii	229,66	49,57%
Unități industriale și depozitare	42,39	9,15%
Unități agrozootehnice	26,47	5,71%
Instituții și servicii de interes public	21,82	4,70%
Căi de comunicație și transport, din care:	41,37	8,93%
- rutier	33,95	8,58%
- feroviar	7,42	0,35%
Spații verzi, sport, agrement, parc, vegetație joasă	53,61 (50,83 spații verzi, sport + 2,78 vegetație joasă)	11,57%
Construcții tehnico-edilitare	7,08	1,53%
Gospodărie comunală, cimitire	2,57	0,57%
Destinație specială	0,00	0,00%
Terenuri agricole în intravilan	37,10	8,00%
Ape	1,23	0,27%
Păduri	0,00	0,00%
Terenuri neproductive	0,00	0,00%
Total intravilan propus	463,30	100,00%

**Tabel nr. 24 - Bilanț teritorial al suprafețelor din intravilanul propus - Localitatea Bradu**

<b>Zone funcționale</b>	<b>Suprafața (ha)</b>	<b>Procent % din total intravilan</b>
Locuințe și funcțiuni complementare locuirii	70,42	45,80%
Locuințe, agrement, servicii, turism, case de vacanță	30,40	19,80%
Unități industriale și depozitare	0,00	0,00%
Unități agrozootehnice	11,00	7,15%
Instituții și servicii de interes public	5,00	3,25%
Căi de comunicație și transport, din care: - rutier - feroviar	8,56	5,57%
Spații verzi, sport, agrement, parc, vegetație joasă	11,80 (9,32 spații verzi, sport + 2,48 vegetație joasă)	7,67%
Construcții tehnico-edilitare	0,07	0,05%
Gospodărie comunală, cimitire	1,00	0,65%
Destinație specială	0,00	0,00%
Terenuri agricole în intravilan	15,40	10,00%
Ape	0,10	0,06%
Păduri	0,00	0,00%
Terenuri neproductive	0,00	0,00%
<b>Total intravilan propus</b>	<b>153,75</b>	<b>100,00%</b>

**Tabel nr. 25 - Bilanț teritorial al suprafețelor din intravilanul propus - Localitatea Săcădate**

<b>Zone funcționale</b>	<b>Suprafața (ha)</b>	<b>Procent % din total intravilan</b>
Locuințe și funcțiuni complementare locuirii	58,75	66,76%
Unități industriale și depozitare	0,00	0,00%
Unități agrozootehnice	12,42	14,11%
Instituții și servicii de interes public	0,68	0,80%
Căi de comunicație și transport, din care: - rutier - feroviar	5,32	6,05%
Spații verzi, sport, agrement, parc, vegetație joasă	4,15 (3,35 spații verzi, sport + 0,80 vegetație joasă)	4,71%
Construcții tehnico-edilitare	0,00	0,00%
Gospodărie comunală, cimitire	0,83	0,95%
Destinație specială	0,00	0,00%
Terenuri agricole în intravilan	5,83	6,62%
Ape	0,02	0,00%
Păduri	0,00	0,00%
Terenuri neproductive	0,00	0,00%
<b>Total intravilan propus</b>	<b>88,00</b>	<b>100%</b>

**Tabel nr. 26 - Bilanț teritorial al suprafețelor din intravilanul propus - Localitatea Glâmboaca**

<b>Zone funcționale</b>	<b>Suprafața (ha)</b>	<b>Procent % din total intravilan</b>
Locuințe și funcțiuni complementare locuirii	15,40	56,23%
Unități industriale și depozitare	0,00	0,00%
Unități agrozootehnice	3,17	11,61%
Instituții și servicii de interes public	0,37	1,35%
Căi de comunicație și transport, din care: - rutier - feroviar	2,62	9,60%
Spații verzi, sport, agrement, parc, vegetație joasă	1,80 (0,84 spații verzi, sport + 0,96 vegetație joasă)	6,60%
Construcții tehnico-edilitare	0,00	0,00%
Gospodărie comunală, cimitire	0,18	0,66%
Destinație specială	0,00	0,00%
Terenuri agricole în intravilan	3,81	13,95%
Ape	0,00	0,00%
Păduri	0,00	0,00%
Terenuri neproductive	0,00	0,00%
Total intravilan propus	27,35	100,00%



**Tabel nr. 27 - Bilanț teritorial al suprafețelor din intravilanul propus - Localitatea Mârșa**

<b>Zone funcționale</b>	<b>Suprafața (ha)</b>	<b>Procent % din total intravilan</b>
Locuințe și funcțiuni complementare locuirii	33,22	15,62%
Unități industriale și depozitare	130,68	61,41%
Unități agrozootehnice	13,13	6,20%
Instituții și servicii de interes public	4,40	2,06%
Căi de comunicație și transport, din care:	18,32	8,61%
- rutier	-13,72	-6,45%
- feroviar	-4,60	-2,16%
Spații verzi, sport, agrement, parc, vegetație joasă	9,45	4,40%
Construcții tehnico-edilitare	2,20	1,05%
Gospodărie comunală, cimitire	0,00	0,00%
Destinație specială	0,00	0,00%
Terenuri agricole în intravilan	1,40	0,65%
Ape	0,00	0,00%
Păduri	0,00	0,00%
Terenuri neproductive	0,00	0,00%
Total intravilan propus	212,80	100,00%

**Tabel nr. 28 - Bilanț teritorial al suprafețelor din intravilanul propus - Valea Mare a Avrigului**

<b>Zone funcționale</b>	<b>Suprafața (ha)</b>	<b>Procent % din total intravilan</b>
Locuințe permanente și temporare, agrement, servicii, turism, case de vacanță	432,24	78,37%
Amplasare panouri fotovoltaice	32,20	5,87%
Unități industriale și depozitare	16,00	2,91%
Unități agrozootehnice	5,35	0,97%
Instituții și servicii de interes public	7,35	1,34%
Căi de comunicație și transport, din care: - rutier - feroviar	16,68	3,04%
Spații verzi, sport, agrement, parc, vegetație joasă	34,38 (6,00 spații verzi, sport + 28,38 vegetație joasă)	6,26%
Construcții tehnico-edilitare	0,61	0,11%
Gospodărie comunală, cimitire	0,00	0,00%
Destinație specială	0,00	0,00%
Terenuri agricole în intravilan	0,00	0,00%
Ape	6,08	1,11%
Păduri	0,00	0,00%
Terenuri neproductive	0,11	0,02%
<b>Total intravilan propus</b>	<b>551,00</b>	<b>100%</b>

*Tabel nr. 29 – Bilanț teritorial zone funcționale propus*

Bilanț teritorial zone funcționale propus	Suprafața (ha)						Total suprafață (ha)	Procent din total intravilan
	Oraș Avrig	Loc. Bradu	Loc. Mârșa	Loc. Săcădate	Loc. Glâmboaca	Valea Mare a Avrigului		
Locuințe și funcțiuni complementare locuirii	229,66	70,42	33,22	58,75	15,40	-	407,45	27,27%
Locuințe permanente și temporare, agrement, servicii, turism, case de vacanță	-	30,40	-	-	-	432,24	462,64	30,83%
Amplasare panouri fotovoltaice	-	-	-	-	-	32,20	32,20	2,15%
Unități industriale și depozitare	42,39	0,00	130,68	0,00	0,00	16,00	189,07	12,65%
Unități agrozootehnice	26,47	11,00	13,13	12,42	3,17	5,35	71,54	4,80%
Instituții și servicii de interes public	21,82	5,00	4,40	0,68	0,37	7,35	39,62	2,65%
Căi de comunicație și transport, din	41,37 33,95	8,56	18,32 13,72	5,32	2,62	16,68	92,87	6,22%

care: - rutier - feroviar	7,42		4,60					
7,70% Spații verzi, sport, agrement, parc, vegetație joasă	53,61 (50,83 spații verzi, sport + 2,78 vegetație joasă)	11,80 (9,32 spații verzi, sport + 2,48 vegetație joasă)	9,45	4,15 (3,35 spații verzi, sport + 0,80 vegetație joasă)	1,80 (0,84 spații verzi, sport + 0,96 vegetație joasă)	34,38 (6,00 spații verzi, sport + 28,38 vegetație joasă)	115,19	7,70%
Construcții tehnico-edilitare	7,08	0,07	2,20	0,00	0,00	0,61	9,96	0,67%
Gospodărie comunală, cimitire	2,57	1,00	0,00	0,83	0,18	0,00	4,58	0,30%
Terenuri agricole în intravilan	37,10	15,40	1,40	5,83	3,81	0,00	63,54	4,25%
Ape	1,23	0,10	0,00	0,02	0,00	6,08	7,43	0,50%
Păduri	0,00	0,00	0,00	0,00	0,00	0,00	0,00	0,00%
Terenuri neproductive	0,00	0,00	0,00	0,00	0,00	0,11	0,11	0,01%
<b>Total intravilan propus</b>	<b>463,30</b>	<b>153,75</b>	<b>212,80</b>	<b>88,00</b>	<b>27,35</b>	<b>551,00</b>	<b>1496,20</b>	<b>100%</b>

### 3.3.Fondul locativ

Fondul locativ constituie totalitatea încăperilor locative, indiferent de forma de proprietate, inclusiv case de locuit, case specializate (cămine, case-internat pentru invalizi, veterani, case speciale pentru bătrâni singuratici și altele), apartamente, încăperi de serviciu și alte încăperi locative în alte construcții utile pentru locuit.



Foto nr. 19-22 – Fond locativ Avrig

Fondul locativ pe forme de proprietate se divizează astfel:

- *fondul locativ public* - fondul locativ care se află în proprietatea statului și în deplină administrare gospodărească a întreprinderilor de stat; fondul locativ municipal care se află în proprietatea raionului (orașului), municipiului, precum și fondul care se află în administrarea gospodărească a întreprinderilor municipale sau în administrarea operativă a instituțiilor municipale;
- *fondul locativ privat* - fondul care se află în proprietatea cetățenilor (case de locuit individuale, apartamente și case de locuit privatizate și procurate, apartamente în casele cooperativelor de construcție a locuințelor) și fondul care se află în proprietatea persoanelor juridice (create în baza proprietarilor privați), construit sau procurat din contul mijloacelor proprii;

- *fondul locativ cu forma de proprietate mixtă* - fondul care se află în proprietatea personală, în proprietatea comună sau în cote-părți ale diferitor subiecți ai proprietății publice și private;
- *proprietatea întreprinderilor mixte* - fondul locativ care se află în proprietatea întreprinderilor mixte cu participare străină.

**Tabel nr. 30 - Evoluția fondului locativ din orașul Avrig în perioada 2015-2020**

An	Total locuințe (numar)	Total suprafață locuibilă (mp)	Proprietate publică (numar)	Proprietate privată (numar)	Proprietate privată (mixtă)
2015	5596	7248	52	5767	-
2016	5630	12277	52	5767	-
2017	5653	15894	52	5767	-
2018	5688	23849	52	5767	-
2019	5741	40377	53	5767	-
2020	5772	45817	53	5767	-

[Sursa: Birou Urbanism, Primăria Avrig]

## 4. Infrastructura

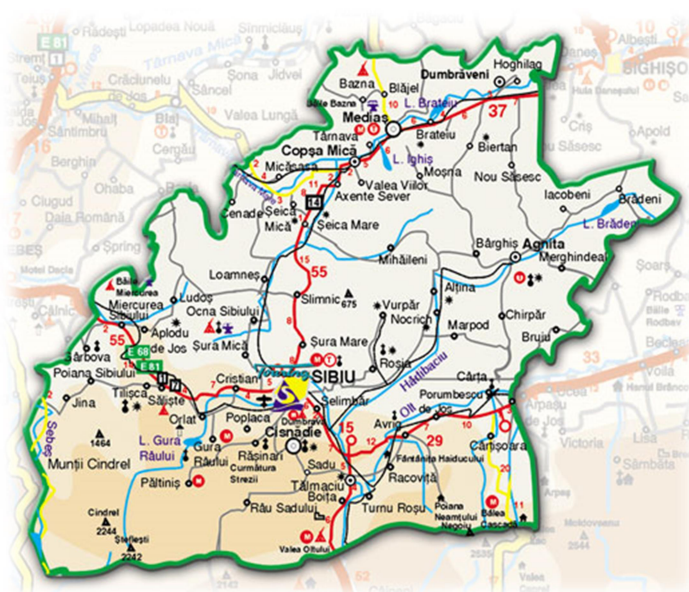
### 4.1. Infrastructura de transport

#### 4.1.1. Transport rutier

Deplasările de tranzit și penetrație prin și către Avrig, precum și cele generate de necesitățile proprii orașului se desfășoară cu precădere pe cale rutieră.

Teritoriul administrativ al Avrigului este străbătut de următoarele drumuri:

- drumul național DN1, care face legătura între Sibiu, pe de o parte, și Făgăraș, Brașov, București, în partea de est a orașului (lungime pe teritoriul administrativ al orașului - 12 km);
- drumurile județene DJ104F, DJ104G, DJ105F, DJ 105G (lungime totală pe teritoriul administrativ al orașului - 33 km);
- drumurile comunale DC49, DC51;



- drumurile forestiere transferate de la ROMSILVA: drum forestier Clăbucet, drum forestier Izvorul Florii, drum forestier Pârâul Colțului, drum forestier Pârâul Porcului, drum forestier Pârâul Jibrii, drum forestier Râul Mare Avrig, drum forestier Valea Dracului.

Rețeaua de străzi are o configurație de tip radial, cu o direcție principală Est-Vest DN 1 – Brașov - Sibiu, 2 direcții secundare: Nord DJ 105F – spre Valea Mare, și Sud-Vest DJ 105G – spre Tâlmăciu prin comuna Racovița.

Circulația interioară are tendința de a se concentra pe câteva artere majore care intersectează axele centrale ale orașului, strada Gheorghe Lazăr și strada Samuel Brukenthal. Aceste drumuri sunt foarte importante pentru circulație, importanță sporită și de numărul mare de navetiști care folosesc aceste drumuri.

**Tabel nr. 31 - Structura rețelei de străzi mici, parcări, trotuare din orașul Avrig**

Categorie drum	Număr	Total km drumuri	Total km trotuare	Total km alei pietonale	Număr locuri de parcare
Drum comunal	2	11,345	0	0	0
Drum vicinal	20	56,225	0	0	0
Străzi	61	48,815	96,57	0,50	35
<b>TOTAL</b>	<b>83</b>	<b>116,385</b>	<b>96,57</b>	<b>0,50</b>	<b>35</b>

[Sursa – Biroul Urbanism, Primăria Avrig]

Accesul în orașul Avrig se face prin 3 artere principale, respectiv DN 1 dinspre Sibiu, DN 1 dinspre Brașov și DJ 105G dinspre comuna Racovița și pe o arteră secundară DC 51 din satul Porumbacu de Sus.

Accesul în localitatea Mârșa se face dinspre Avrig și dinspre comuna Racovița prin DJ 105G.

Accesul în satul Glâmboaca se face dinspre Săcădate pe drumul DJ104F, iar accesul dinspre Avrig se face pe DN 1 est - DJ 105J, prin localitatea Porumbacu de Jos.

Accesul în satul Săcădate se face pe drumul ce se desprinde în dreapta (direcția Brașov –Sibiu) din DN 1, înainte de intrarea în Avrig și traversează Oltul pe barajul CHE. Dinspre Vest, respectiv dinspre satul Bradu, accesul se face pe DJ104F, care se desprinde tot din DN 1, imediat după traversarea râului Olt. Dinspre Nord, respectiv dinspre satul Nucet (comuna Roșia) accesul se face pe DJ104G. Accesul dinspre satul Glâmboaca se face pe DJ104F, care traversează satul Săcădate de la vest la est, paralel cu malul drept al Oltului.

Localitatea Bradu se află la vest de orașul Avrig, la o distanță de aproximativ 5 km, pe malul drept al râului Olt și este traversată de la est la vest de DN 1.

#### 4.1.2. Transport feroviar

Localitatea Avrig este străbătută de o infrastructură feroviară de călători și transport marfă pe direcția Sibiu – Brașov. Calea ferată Brașov - Sibiu se află pe malul stâng al Oltului, la aproximativ 500 de metri de centrul orașului.

Pe teritoriul localității există o gară feroviară în Avrig și o haltă CFR în Mârșa.

În urma analizei în teren a circulației s-au remarcat următoarele aspecte:

- cele mai mari valori ale traficului sunt pe DN 1, respectiv pe varianta ocolitoare;
- valori mici de trafic pe rețeaua de străzi interioare;
- lipsa unei autostrazi pe culoarul Brașov-Sibiu menține regimul de trafic ridicat pe DN 1;
- traficul de tranzit se desfășoară în totalitate pe DN 1, varianta ocolitoare, cu efecte negative asupra mediului (poluare fonică, noxe, praf);
- există străzi interioare unde asfaltul prezintă degradări sau cele nemodernizate având îmbrăcăminte de balast deteriorată, cu denivelări;
- lipsa trotuarelor în anumite zone determină prezența frecventă a pietonilor pe partea carosabilă;
- starea precară a șanțurilor și a sistemelor de evacuare a apelor; de cele mai multe ori apa stagnează sau curge pe partea carosabilă, infiltrându-se în patul drumului;
- trecerile la nivel cu CF nu sunt amenajate corespunzător;
- elementele geometrice în plan ale străzilor nu corespund claselor în care sunt încadrate, neuniformitatea lățimii strazilor pe lungimea lor datorate aliniamentelor defectuoase ale caselor, gardurilor, etc.;
- lipsa pistelor de bicicletă amenajate.

#### 4.1.3. Sistemul de transport

Orașul Avrig nu are un sistem de transport public propriu. Deplasarea în comun a cetățenilor de la și către alte localități este asigurată de operatori de transport cu sediul în Avrig și în alte localități. Este de dorit pentru viitor înființarea unui sistem de transport public la nivelul UAT Avrig, având în vedere că acesta are în componență și 3 sate; în acest fel s-ar reduce transportul privat - cu autoturisme personale, crescând astfel eficiența transportului și reducându-se emisiile de gaze cu efect de seră datorate acestuia.

În anul 2014, flota municipală (autovehiculele aparținând primăriei) a orașului Avrig este compusă din 10 autovehicule, dintre care 2 utilizează benzina drept combustibil, 6 utilizează motorina, iar 2 utilizează GPL. În anul 2014 flota municipală de autovehicule a înregistrat un



consum de 1450 litri de benzină, 1700 litri de motorină și 3850 litri de GPL. La nivelul anului 2020, situația este redată în următorul tabel.

**Tabel nr. 32 - Autovehicule aparținând orașului Avrig – anul 2020**

Tipul de autovehicule	Număr vehicule	Distanța parcursă	Consum anual (2020)
Autovehicule pe motorină	8	101.357 km (2020)	10.017 litri

[Sursa – Primăria Avrig]

Transportul privat și cel comercial este dezvoltat conform mediilor naționale pentru aceasta categorie de localități, predominând autoturismele cu cilindree mica și medie, dar având o mare pondere a autovehiculelor vechi și cu grad mare de uzură.

**Tabel nr. 33 - Transport privat și comercial: Vehicule înregistrate în Orașul Avrig**

NUMĂRUL DE AUTOVEHICULE		CAPACITATEA CILINDRICĂ [cm <sup>3</sup> ]
2014	2020	
1.777	2.281	< 1600
857	1.824	1601 - 2000
85		2001 - 2600
34	332	2601 - 3000
7		>3000
<b>2.760</b>	<b>4.437</b>	<b>TOTAL AUTOVEHICULE</b>

[Sursa – Primăria Avrig]

## 4.2. Dotările tehnico-edilitare

### 4.2.1. Alimentare cu apă și canalizare

Orașul Avrig dispune de sistem centralizat de alimentare cu apă potabilă, accesibil locuitorilor orașului Avrig, localității Mârșa și satului Bradu.

Localitățile Săcădate și Glâmboaca nu dispun de alimentare centralizată cu apă potabilă, folosind surse proprii – fântâni.

Conform datelor puse la dispoziție prin intermediul portalului *Tempo Online*, accesibil la <https://sibiu.insse.ro/>, situația rețelei de alimentare cu apă aferentă orașului Avrig este următoarea:

**Tabel nr. 34 – Situația rețelei de alimentare cu apă potabilă**

	2015	2016	2017	2018	2019
<b>Lungimea totală a rețelei simple de distribuție a apei potabile (km)</b>	61	67	93,2	93,2	93,2
<b>Capacitatea instalațiilor de producere a apei potabile (mc/zi)</b>	10.800	10.800	15.984	16.000	16.000
<b>Cantitate apă potabilă distribuită consumatorilor, din care pentru uz casnic (mii mc)</b>	1.087	851	648	575	552
	708	611	437	446	449

[Sursa – INSSE Tempo online]

### ***Tratarea apei***

Stația de tratare este amplasată pe valea Avrigului, la cca. 300 m aval de captare și cca. 7.6 km de intrarea în orașul Avrig. Stația de tratare a fost dată în funcțiune în anul 1980, la acest moment fiind reabilitată parțial, lucrările fiind în curs de finalizare.

### ***Rețeaua de canalizare***

Orașul Avrig și localitatea Mârșa dispun de rețea de canalizare, lungimea totală a rețelei fiind de 33 km. Lungimea racordurilor este de 25,1 km.

Localitățile Săcădate, Bradu, Glâmboaca nu dispun de rețele de canalizare ape uzate la ora actuală.



### **Operatorul regional de apă și canalizare**

Alimentarea cu apă potabilă și serviciile de canalizare din orașul Avrig are la bază un contract de delegare a gestiunii serviciilor publice de alimentare cu apă și de canalizare, precum și exploatarea sistemelor publice de alimentare cu apă și de canalizare necesare pentru realizarea acestora nr. 9/15.05.2009 încheiat între ADI „Asociația de Apă” Sibiu, în numele și pe seama UAT-urilor membre, având împreună calitatea de autoritate delegantă și S.C. APĂ CANAL S.A., în calitate de operator. Durata contractului de delegare este de 25 ani.

Conform informațiilor furnizate de operator, la nivelul orașului Avrig există 4.621 bransamente la rețeaua de apă și 3.559 racorduri la sistemul de canalizare.

Datele privind gradul de contorizare și consumul apă-canal facturat la nivelul anului 2020 se prezintă după cum urmează:

**Tabel nr. 35 – Grad de contorizare și consumul facturat – anul 2020**

	<b>Avrig</b>	<b>Mârșa</b>	<b>Brad</b>
<b>Grad contorizare</b>	99,5%	100%	99%
<b>Consum apă facturat (mc)</b>	479.398	94.147	35.450
<b>Consum canal facturat (mc)</b>	315.586	91.616	

[Sursa – Apă Canal Avrig]

#### **4.2.2. Alimentare cu gaze naturale**

În prezent, orașul Avrig folosește gazele naturale în scopul producerii de energie termică necesară pentru încălzire și preparare apă caldă menajeră. Alimentarea cu gaze naturale a orașului se realizează din conducta de transport presiune înaltă „Sibiu–Avrig”, prin intermediul unei stații de reglare - măsurare predare (SRMP).

Asigurarea cu gaze naturale a consumatorilor existenți se realizează prin intermediul unui sistem de distribuție presiune redusă racordat la SRMP oraș.

Conductele de distribuție urmăresc rețeaua stradală existentă, fiind montate atât subteran, cât și suprateran.

Racordarea consumatorilor la conductele de distribuție se realizează prin intermediul unor bransamente individuale, prevăzute la capete cu posturi de reglare, amplasate la limita de proprietate.



Măsurarea consumului de gaze naturale aferent fiecărui consumator se realizează cu contoare volumetrice sau contoare diferențiale și ajutaje

**Tabel nr. 36 – Situația rețelei de distribuție a gazelor naturale**

	2015	2016	2017	2018	2019
<b>Lungimea totală a conductelor de distribuție a gazelor (km)</b>	53,2	44,5	44,6	45,4	45,5
<b>Gaze naturale distribuite, din care pentru uz casnic (mii mc)</b>	4.041	4.107	4.480	4.346	4.509
	3.234	3.277	3.663	3.547	3.765

[Sursa – INSSE Tempo online]

De remarcat că satul Glâmboaca nu are sistem de distribuție de gaze naturale, locuitorii utilizând pentru încălzire lemnele de foc. În prezent distribuitorul de gaze naturale nu își propune dezvoltarea rețelelor de distribuție, având în vedere numai lucrări de înlocuire a sistemelor cu perioada de viață depășită și lucrări de mentenanță. Ar fi de dorit ca distribuitorul de gaz să promoveze introducerea sistemelor de contorizare inteligentă, aceasta putând sprijini și consumatorii finali în înțelegerea profilului lor de consum, în acest fel modificându-și în mod activ obiceiurile de consum de gaz și reducând astfel consumul specific.

#### 4.2.3. Alimentarea cu energie termică

Urmând tendința generală din România, dar cu precădere în Transilvania și mai ales în orașele mici, sistemul public de distribuție a agentului termic din orașul Avrig a colapsat, în prezent existând numai sisteme de încălzire individuale pe locuințe, chiar și în cazul celor mai multe blocuri de apartamente.



După 1990, în noile condiții economice, tot mai mulți cetățeni s-au orientat spre surse de încălzire individuală, prim montarea centralelor termice de apartament, utilizând gaze naturale sau prin revenirea la încălzirea cu combustibil solid – lemne de foc.

În mediul rural se constată tendințe de înlocuire a sistemelor de încălzire cu ajutorul sobelor, cu cele pe centrale termice pe masă lemnoasă; chiar în cazul gospodăriilor care trecuseră la centrale pe gaz, se constată revenirea la centrale pe lemne de foc,

având în vedere creșterea mare a prețurilor la gazele naturale. Multe locuințe individuale au trecut la centrale pe gaz, dar au menținut și încălzirea cu sobe pe lemn.

#### 4.2.4. Alimentarea cu energie electrică

Rețeaua de distribuție energie electrică a localității este dezvoltată în toate satele componente ale localității, ea acoperind aproape în totalitate nevoile categoriilor principale de consumatori, după cum urmează:

- Consumatori industriali – 100 %
- Consumatori casnici – 99 %
- Iluminatul stradal – 90 %

De remarcat ca distribuitorul de energie, SDEE Sibiu, printr-un proiect pilot în Regiunea de Dezvoltare Centru, a reușit introducerea contoarelor inteligente la majoritatea consumatori casnici din orașul Avrig. Acest sistem este utilizat pentru început pentru funcții de telecitire și teletransmisie a unor informații necesare operatorului SDEE Sibiu, dar este de dorit ca și consumatorii finali să aibă în viitor acces la informații în timp real privind consumul lor și profilul consumului lor, astfel având capacitatea de a-și optimiza consumul, reducându-și facturile la energie.



Sistemul de iluminat public reprezintă ansamblul format din puncte de aprindere, cutii de distribuție, cutii de trecere, linii electrice de joasă tensiune subterane sau aeriene, fundații, stâlpi, instalații de legare la pământ, console, corpuri de iluminat, accesorii, conductoare, izolatoare, cleme, armături, echipamente de comandă, automatizare și măsurare utilizate pentru iluminatul public.

**Tabel nr. 37 - Infrastructura rețelei de alimentare a iluminatului public**

Denumire	An 2016	An 2017	An 2018	An 2019	An 2020
Stâlpi de iluminat aparținând companiei Electrica distribuție Sibiu și Orașului Avrig	1.407	1.413	1.415	1.417	1.423
Corpuri de iluminat	1.190	1.204	1.210	1.224	1.244

[Sursa: Primăria Avrig]

Din cele 1244 corpuri de iluminat, cele pe LED sunt 353 bucăți, fluorescent 259 bucăți, FGS și SGS - 632 bucăți.

Cu toate că un număr de corpuri de iluminat învechite au fost înlocuite cu corpuri cu led, consumul specific de energie al sistemului de iluminat este mare, ceea ce indică necesitatea unor lucrări ample de eficientizare energetică și de modernizare a acestuia. Se impune în primul rând realizarea unui audit complet (electric și luminotehnic) care să identifice corect lucrările de investiție necesare.

**Tabel nr. 38 - Evoluția consumului de energie electrică a sistemului de iluminat și costuri**

AN INDICATOR	2012	2013	2014	2015	2016	2017	2018	2019	2020
Consum energie electrica (MWh/an)	474,45	618,93	646,66	571,81	528,16	462,32	500,27	488,63	460,63
Factura energie electrica (Lei/an)	270.439	371.355	349.198	295.207	277.615	261.617	283.654	299.722	310.329
Cost specific (Lei/MWh/an)	570	600	540	516	526	566	567	613	674
Număr de corpuri (buc. în uz)	-	-	-	1.186	-	-	-	-	1.244
Consum specific (kWh/corp.an)	-	-	-	482	-	-	-	-	370

[Sursa: Primăria Avrig]

Creșterea consumului de energie în 2013 față de 2012 se explică prin extinderea rețelei de iluminat public, iar scăderea facturii de energie în 2014 față de 2013, prin achiziția la un preț mai bun a energiei electrice necesare.

Din analiza preliminară a componenței corpurilor de iluminat public, dar și a energiei anuale consumate, se poate observa ca sistemul de iluminat public are nevoie de modernizare, mai ales în

sensul creșterii performanței de eficiență energetică.

După realizarea unui audit energetic, se vor putea stabili măsurile de creștere a eficienței energetice a iluminatului public cu asigurarea nivelului de performanță calitativă impusă de indicatorii luminotehnici pe care acest serviciu de utilitate publică trebuie să-l atingă.



#### 4.2.5. Energie din surse regenerabile

La nivelul orașului Avrig există un potențial însemnat de surse regenerabile de energie: energie hidrolică a râurilor din proximitate, energie solară, dar și biomasă în cantitate importantă.

Pornind de la evaluarea acestui potențial, primăria Avrig a decis, în urma dezvoltării unei strategii de dezvoltare energetică durabilă, implementarea unor proiecte importante de producere locală a energiei verzi, urmând ca până în anul 2030 orașul să devină independent energetic.

În anul **2020**, la nivel UAT Oraș Avrig a fost produsă energie din surse regenerabile:

**Tabel nr. 39 – Energie produsă din surse regenerabile**

Tipul și locația instalației	Putere instalată	Producție anuală (2020)
Solar Fotovoltaic (Mârșa)	9,6 kW	8 MWh/an
Solar Fotovoltaic (Avrig)	3,6 kW	4,3 MWh/an
<b>Total UAT</b>	<b>13,2 kW</b>	<b>12,3 MWh/an</b>

[Sursa: Primăria Avrig]

Mai există montate pe anumite imobile și sisteme de panouri solare termice, dar nu a putut fi cuantificată puterea lor termică și energia anuală produsă.

Este prioritar ca în viitor să se promoveze utilizarea pe scară mai largă a surselor locale de energie din surse regenerabile, în special în sectorul clădirilor, pentru a acoperi o parte cât mai importantă din necesarul lor energetic.

Prezentăm în continuare proiectele din domeniu implementate până în prezent:

- Pe acoperișul Școlii cu clasele I-VIII Avrig au fost montate 18 panouri fotovoltaice (pentru producerea de energie electrică), iar pe unul din pereții imobilului s-a montat instalația aferentă (convertor, panou, afișaj și comandă etc). Capacitatea instalației este de 4 Kwh;
- Centrala pe tocătură lemnoasă de 50 kW/h agent termic. Funcționează cu tocătura lemnoasă provenită de la culturile energetice înființate, dar și cu deșeuri lemnoase produse pe raza orașului;
- Corpul C al Liceului Tehnologic Mârșa: pe acoperișul acestei clădiri au fost montate 42 panouri fotovoltaice (pentru producerea de energie electrică), iar pe unul din pereții imobilului s-a montat instalația aferentă (convertor, panou, afișaj și comandă etc). Puterea instalată a sistemului este de 10 KW.

În cele ce urmează prezentăm consumurile energetice aferente perioadei 2018-2020 la sediul Primăriei orașului și clădirile școlare

**Tabel nr. 40 - Consumuri de energie, pe tipuri de consumatori din orașul Avrig**

Tipuri de utilizatori	Consumuri anuale (kwh)		
	2018	2019	2020
Primărie	32.970	35.860	41.676
Liceu Avrig + Grădinițe + sala de sport	56.017	58.279	36.706
Școala Gimnazială Avrig (cu structurile aferente)	25.938	36.033	17.573
Liceul Tehnologic Mârșa	59.700	67.794	19.635
<b>TOTAL</b>	<b>174.625</b>	<b>197.966</b>	<b>115.590</b>

[Sursa: Primăria Avrig]

Analiza consumurilor energetice specifice indică clădirile administrative ca având cele mai mari valori, ceea ce susține necesitatea lucrărilor de eficientizare energetică în primul rând pentru acest tip de clădiri, urmate de cele școlare.



#### 4.2.6. Poștă și telecomunicații

Pe teritoriul orașului Avrig funcționează un oficiu poștal. Orașul este conectat la servicii de telefonie fixă și servicii de telefonie mobilă, cu acoperire corespunzătoare pentru zonele din toate localitățile, prin rețelele de telefonie: VODAFONE, ORANGE, TELECOM, RCS&RDS, precum și la servicii de televiziune prin cablu sau satelit: DOLCE, DIGI, FOCUS SAT, TELECOM.

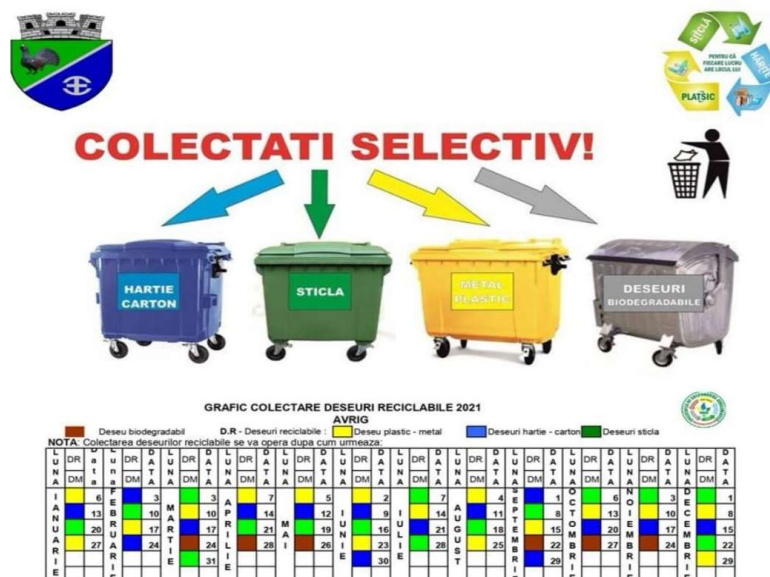
Rețeaua de internet este asigurată, prin cablu sau fibră optică, de operatorii: TELECOM, RCS&RDS, COMTELENETWORKS.



#### 4.2.7. Salubritate

Serviciul public de salubritate este realizat prin contract de delegare a gestiunii serviciului de salubritate nr 1325/25.10.2021, încheiat între ADI ECO SISTEM AVRIG, în numele și pe seama UAT-urilor membre, având împreună calitatea de delegatar și S.C. SOMA SRL, în calitate de delegat. Durata contractului de delegare este de 3 ani.

Începând cu data de 01.01.2021, la nivelul UAT Avrig, s-a introdus obligativitatea colectării separate a deșeurilor reciclabile (hârtie, metal, plastic, sticlă).



Avantajele colectării selective:

- diminuarea costurilor, încadrarea în gradul de suportabilitate;
- evitarea penalităților;
- conservarea resurselor naturale;
- recuperarea materialelor reciclabile și transformarea acestora în materii prime;
- reducerea numărului de agenți poluanți în aer, apă și sol;
- reducerea cantității de deșeurii depozitate la depozitul ecologic.

Beneficiile colectării selective a deșeurilor:

- conservarea resurselor naturale și economisirea energiei;
- produse mai ieftine (ambalaje mai ieftine);
- resurse (apă, mâncare) mai curate și nepoluate;
- menținerea unui mediu mai curat;
- creșterea calității vieții;
- dezvoltarea durabilă a societății.

## 5. Demografie

### 5.1. Structură și caracteristici

Reperetele demografice ale evoluției la nivelul Primăriei orasului Avrig reprezintă elemente de interes major pentru definirea obiectivelor strategice și a planurilor de acțiune pe termen mediu și lung. Din acest motiv am sintetizat următoarele informații ca fiind relevante.

**Tabel nr. 41 - Populația stabilă din mediul urban al județului Sibiu**

Localitatea	Populație stabilă (numar persoane)	Populație stabilă (numar persoane)
	RPL 2011	01.01.2020
JUDEȚ SIBIU	397.322	469.285
<b>ORAȘ AVRIG</b>	<b>12.815</b>	<b>15.439</b>

[Sursa: Recensământul populației 2011 și INSSE Tempo online]

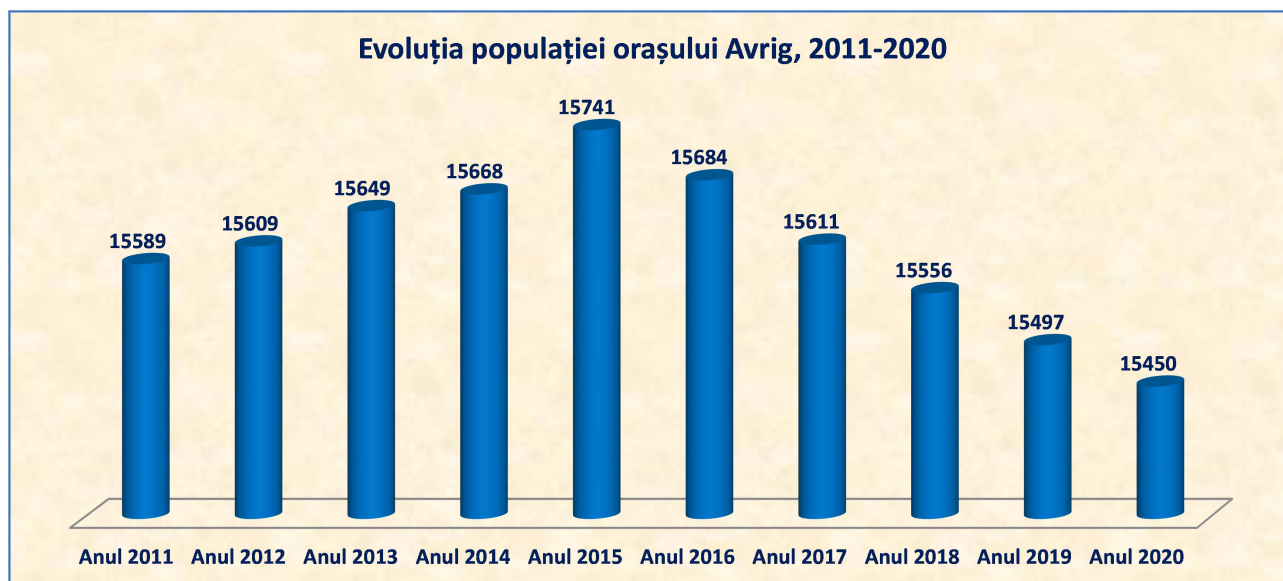
Orașul Avrig se situează pe **locul IV** la nivel județean, din punct de vedere al populației stabile.

Luând în considerare datele furnizate de portalul Tempo online, accesibil la <https://sibiu.insse.ro/>, putem observa că populația orașului Avrig se înscrie pe un trend ușor descendent începând cu anul 2015, raportat la numărul de locuitori.

**Tabel nr. 42 – Populația orașului Avrig în perioada 2011-2020**

An	2011	2012	2013	2014	2015	2016	2017	2018	2019	2020
<b>Număr</b>	15589	15609	15649	15668	15741	15684	15611	15556	15497	15450

**Grafic nr. 4 – Populația orașului Avrig în perioada 2011-2020**

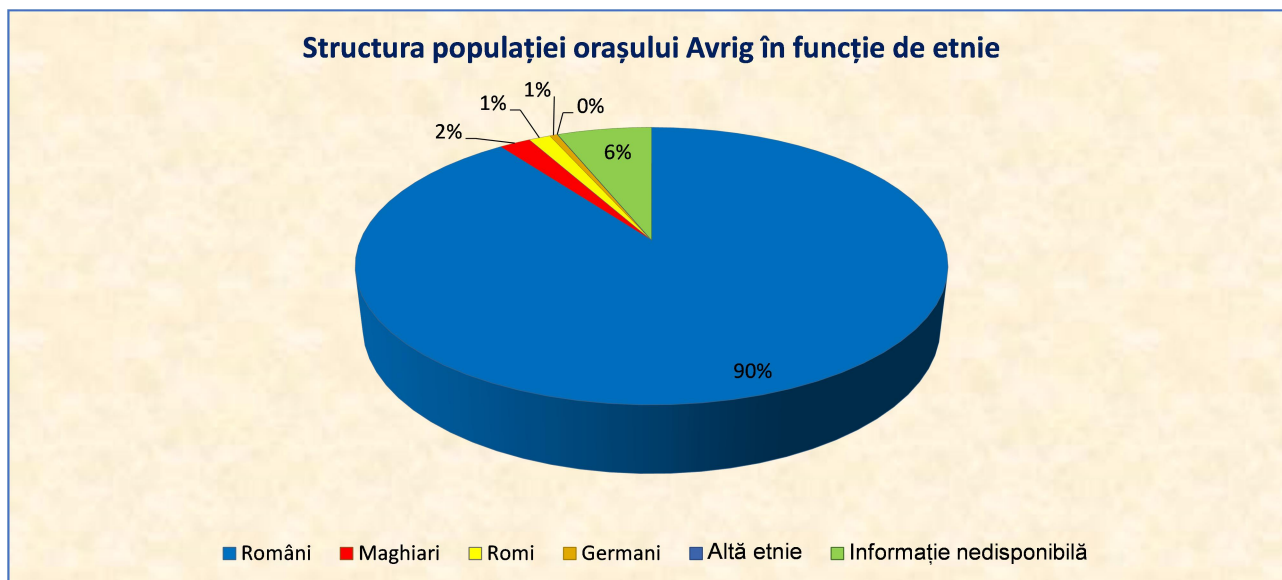


După *etnie*, locuitorii din Avrig sunt în proporție de peste 90% români și doar 4 % reprezintă populația de etnie romă sau alte etnii. La recensământul din octombrie 2011, înregistrarea etniei, limbii materne și a religiei s-a făcut pe baza liberei declarații a persoanelor recensate. Pentru persoanele care nu au vrut să declare aceste trei caracteristici, precum și pentru persoanele pentru care informațiile au fost colectate indirect din surse administrative, informația nu este disponibilă pentru aceste caracteristici.

**Tabel nr. 43 - Populația orașului Avrig în funcție de etnie – RPL 2011**

Etnie	Români	Maghiari	Romi	Germani	Altă etnie	Informație nedisponibilă
<b>Populație</b>	11.507	263	180	66	3	790

**Grafic nr. 5 – Structura populației orașului Avrig în funcție de etnie – RPL 2011**

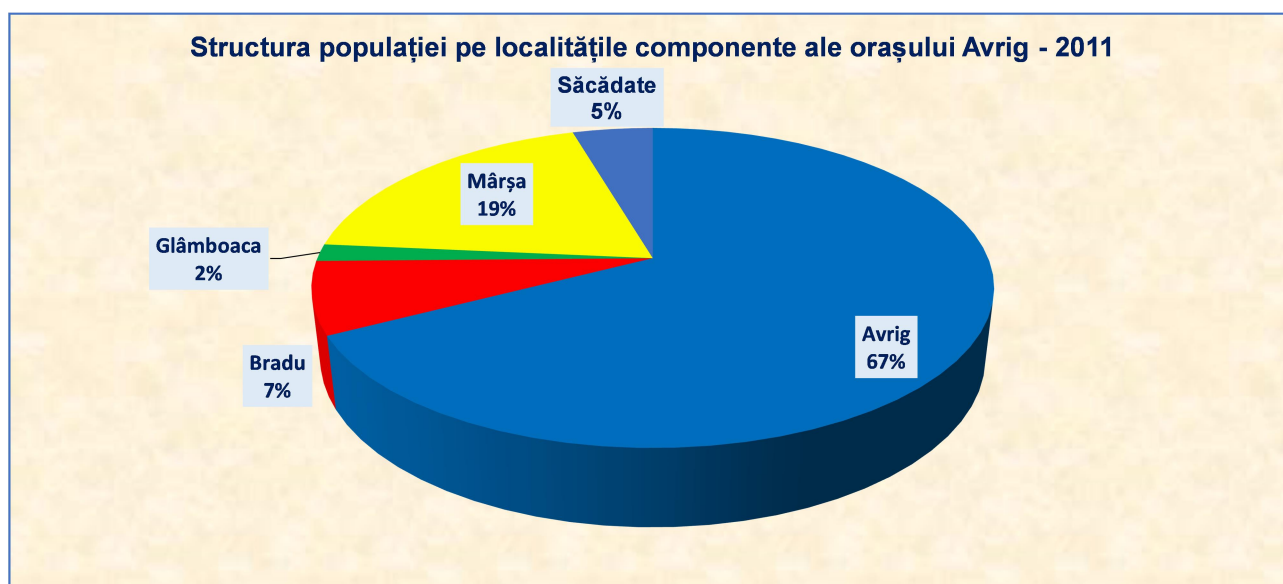


Din punct de vedere confesional majoritatea locuitorilor orașului Avrig sunt ortodocși (86%), dar există și minorități de greco-catolici (2%), romano-catolici (1%), bapțiști (1%) și evanghelici-luterani (1%). Pentru 6% din populație, nu este cunoscută apartenența confesională.

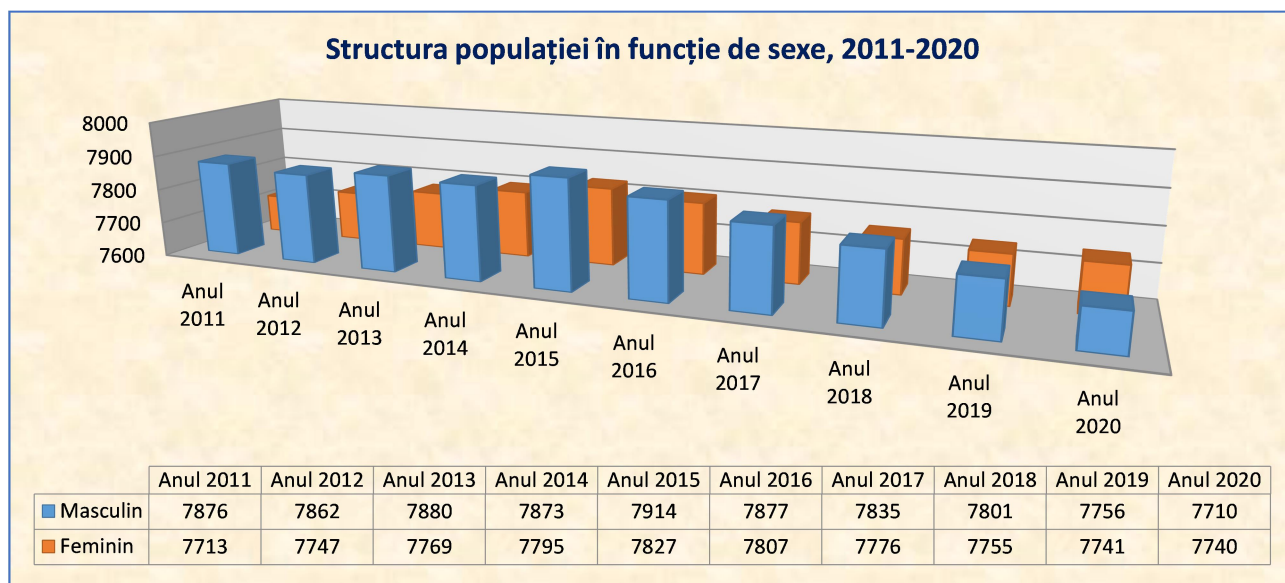
Conform recensământului efectuat în 2011, repartizarea populației pe satele componente ale orașului Avrig era următoarea:

**Tabel nr. 44 – Repartiția populației orașului Avrig pe localitățile componente – RPL 2011**

Nr. crt.	Sate componente	Număr locuitori
1.	Avrig	8637
2.	Bradu	938
3.	Glâmboaca	222
4.	Mârșa	2436
5.	Săcădate	582
<b>Total</b>		<b>12815</b>

**Grafic nr. 6 - Repartiția populației orașului Avrig pe localitățile componente – RPL 2011**

Analizând structura populației în funcție de sexe, constatăm un procent mai mare pentru populația de sex masculin, cu excepția anului 2020, când s-a înregistrat un număr mai mare al populației feminine.

**Grafic nr. 7 - Structura populației în funcție de sexe, 2011-2020**

Comparând populația aferentă anilor 2011 și 2020, în funcție de vârstă, putem constata următoarele:

- numărul locuitorilor sub 45 ani este mai mare în anul 2011, comparativ cu anul 2020;
- numărul locuitorilor cu vârsta peste 45 de ani este mai mare în anul 2020 față de 2011, ceea ce evidențiază un proces de îmbătrânire a populației orașului, cu consecințe importante din punct de vedere economic și social.

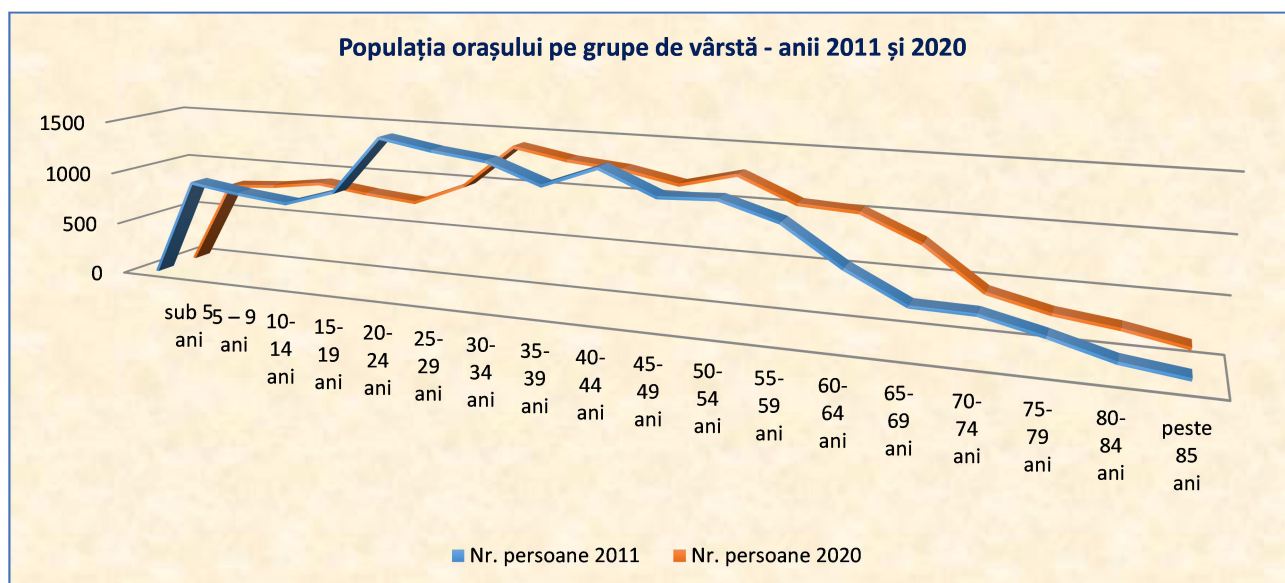
**Tabel nr. 45 - Populația orașului Avrig pe grupe de vârstă, anii 2011 și 2020**

Grupa de vârstă	Nr. persoane 2011	Număr persoane 2020
sub 5 ani	927	796
5 – 9 ani	857	829
10-14 ani	805	893
15-19 ani	951	831
20-24 ani	1488	787
25-29 ani	1403	985
30-34 ani	1345	1383
35-39 ani	1165	1292
40-44 ani	1354	1245
45-49 ani	1141	1145
50-54 ani	1164	1269
55-59 ani	1012	1052
60-64 ani	674	1024
65-69 ani	413	802
70-74 ani	403	430

75-79 ani	281	306
80-84 ani	136	240
peste 85 ani	70	141
<b>TOTAL POPULATIE</b>	<b>15589</b>	<b>15450</b>

[Sursa: INSSE Tempo online]

**Grafic nr. 8 - Populația orașului Avrig pe grupe de vârstă, anii 2011 și 2020**



În continuare prezentăm situația privind mișcarea naturală a populației orașului Avrig în perioada 2011-2020.

**Tabel nr. 46 - Mișcarea naturală a populației orașului Avrig, 2011-2020**

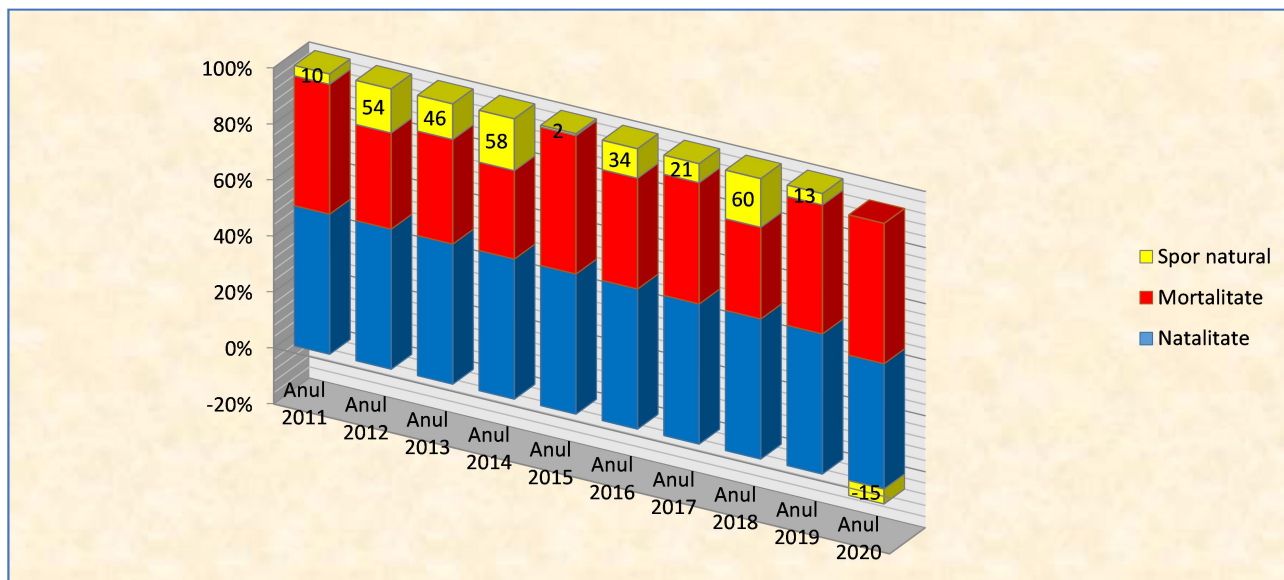
An	2011	2012	2013	2014	2015	2016	2017	2018	2019	2020
Natalitate	136	172	181	157	156	162	155	173	162	127
Mortalitate	126	118	135	99	154	128	134	113	149	142
<b>Spor natural</b>	<b>10</b>	<b>54</b>	<b>46</b>	<b>58</b>	<b>2</b>	<b>34</b>	<b>21</b>	<b>60</b>	<b>13</b>	<b>-15</b>

[Sursa – INSSE Tempo online]

În situația prezentată s-a evidențiat **sporul natural**, un indicator demografic dependent de natalitate și mortalitate, care se calculează pe baza diferenței dintre rata de natalitate și rata de mortalitate generală într-o anumită perioadă de timp, sau diferența dintre numărul născuților vii și cel al deceselor în rândul unei populații determinate într-o perioadă de timp.

Cu excepția anului 2020, când s-a înregistrat un spor natural negativ, la nivelul orașului Avrig rata natalității este mai mare decât rata mortalității.

**Grafic nr. 9 – Sporul natural la nivelul orașului Avrig, 2011-2020**



La nivelul județului Sibiu sporul natural s-a menținut negativ în ultimii ani, după cum rezultă din tabelul următor.

**Tabel nr. 47 - Mișcarea naturală a populației la nivel județean și în orașul Avrig**

An	Născuți vii		Decedați		Sporul natural	
	Jud. SIBIU	Oraș AVRIG	Jud. SIBIU	Oraș AVRIG	Jud. SIBIU	Oraș AVRIG
2015	4.632	156	4.724	154	-92	2
2016	4.684	162	4.719	128	-35	34
2017	4.903	155	4.630	134	273	21
2018	4.545	173	4.718	113	-173	60
2019	4.465	162	4.676	149	-211	13
2020	3.903	127	5.664	142	-1.761	-15

[Sursa – INSSE Tempo online]

Conform datelor furnizate prin intermediul *Tempo Online*, numărul plecărilor cu domiciliul este mai mare decât numărul stabilirilor cu domiciliul în orașul Avrig. O imagine a procesului de migrare în perioada 2015-2020 la nivelul orașului Avrig o putem desprinde urmărind datele prezentate în tabelul de mai jos:

**Tabel nr. 48 – Mișcarea migratorie a populației orașului Avrig**

Nr. crt.	Categorie	2015	2016	2017	2018	2019	2020
1.	Stabiliri de reședința	100	91	98	77	86	87
2.	Plecări cu reședința	94	97	88	86	127	127
3.	Stabiliri cu domiciliul	212	179	210	214	193	191
4.	Plecări cu domiciliul	277	289	287	335	259	243
5.	Imigranți definitivi	6	5	8	9	5	7
6.	Emigranți definitivi	11	13	20	22	5	15

[Sursa – INSSE Tempo online]

În ceea ce privește starea civilă legală, situația la nivel de oraș se prezintă după cum urmează:

**Tabel nr. 49 - Starea civilă a populației stabile din orașul Avrig la 01.01.2020**

Orașul AVRIG	POPULATIA STABILA TOTAL	STAREA CIVILĂ LEGALĂ					STAREA CIVILA DE FAPT Persoane care traiesc in uniune consensuala
		Necasatorit(a)	Casatorit(a)	Vaduv(a)	Divortat(a)	Informatie nedisponibila	
Ambele sexe	15.439	5079	6278	511	541	6	462
Masculin	7.704	2852	3133	162	253	3	231
Feminin	7.735	2187	3145	749	288	3	231

[Sursa: INSSE Tempo online]

Din analiza situației prezentate se pot desprinde următoarele concluzii:

- în general se poate observa o stabilitate a cuplului și implicit maritală (a familiei), acest fapt se constată din numărul mic al persoanelor divorțate (4%) și numărul mare al persoanelor căsătorite (51%) din total populație;
- datorită faptului că populația orașului este de vârstă medie, numărul persoanelor văduve reprezintă 4% din total populație;
- numărul persoanelor necăsătorite reprezintă 41% din total populație, fapt ce se datorează în principal creșterii mediei de vârstă de la care tinerii decid să-și întemeieze o familie.



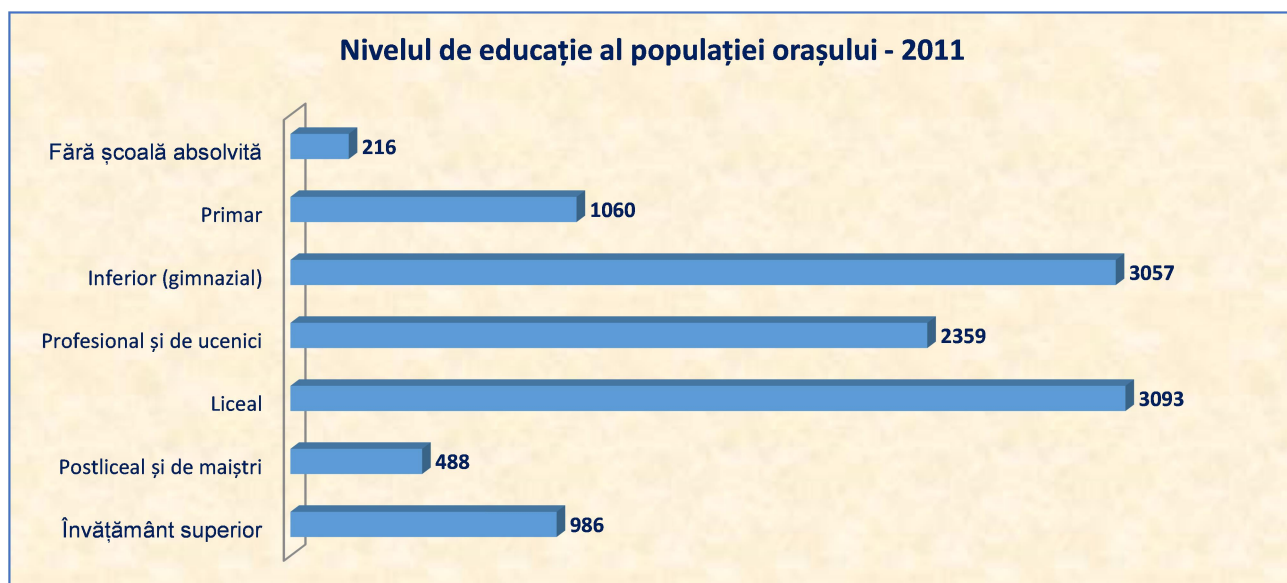
Referitor la nivelul de educație al locuitorilor orașului Avrig, recensământul populației din anul 2011 furnizează următoarele date:

**Tabel nr. 50 - Nivelul de educație a populației din orașul Avrig – RPL 2011**

Orașul	POPULATIA STABILA DE 10 ANI SI PESTE  TOTAL	NIVELUL INSTITUTIEI DE INVATAMANT ABSOLVITE										
		Superior			Post-liceal și de maistri	Secundar				Primar	Fara scoala absolvita	
		Total	din care:			Total	Superior		Inferior (gimnazial)		Total	din care:
			Universitar de licenta				Liceal	Profesional și de ucenici				
Total, din care:	11259	986	862	488	8509	3093	2359	3057	1060	216	65	
Masculin	5655	445	394	335	4319	1547	1504	1268	467	89	26	
Feminin	5604	541	468	153	4190	1546	855	1789	593	127	39	

[Sursa: Recensământul populației 2011]

**Grafic nr. 10 – Nivelul de educației al populației orașului Avrig - 2011**



Nivelul de instruire este relevant pentru calitatea resurselor umane din comunitate și arată potențialul de dezvoltare al acesteia. Capitalul uman este cea mai importantă variabilă în procesul dezvoltării. Structura populației de 10 ani și peste, după nivelul de învățământ al instituției absolvite, arată că cele mai multe persoane au absolvit liceul (28%), urmate de cei care au absolvit învățământul gimnazial (27%) și profesional și de ucenici (21%). Doar o mică parte din populație a absolvit o formă de învățământ superior (9%), comparativ cu media din urban. Ponderea celor ce nu au absolvit o școală în total populație este apropiată de cea din mediul rural (2%) ceea ce ne indică o

importantă influență a populației din mediul rural și asupra structurii populației, după nivelul de instruire.

## 5.2. Forța de muncă și șomajul

Situația privind numărul mediu al salariaților la nivel de oraș și județean este următoarea:

**Tabel nr. 51 - Numărul mediu al salariaților la nivel județean și în orașul Avrig**

AN	JUD. SIBIU (număr persoane)	Oraș AVRIG (număr persoane)
2011	111.167	1.737
2012	116.234	1.690
2013	118.141	1.705
2014	119.662	1.578
2015	119.905	1.695
2016	126.764	1.880
2017	132.369	1.850
2018	132.797	1.923
2019	133.728	1.915

[Sursa – INSSE Tempo online]

Numărul mediu al salariaților reprezintă media aritmetică simplă rezultată din suma efectivelor zilnice ale salariaților, inclusiv din zilele de repaus săptămânal, sărbători legale și alte zile nelucrătoare împărțită la numărul total al zilelor calendaristice (365 zile). În efectivul de salariați luat în calculul numărului mediu se includ numai persoanele care au fost plătite.

**Tabel nr. 52 - Numărul șomerilor înregistrați la nivel județean și în orașul Avrig**

AN	JUD. SIBIU (număr persoane)			Oraș AVRIG (număr persoane)		
	Total	Masculin	Feminin	Total	Masculin	Feminin
2011	8.006	4.431	3.575	205	116	89
2012	8.785	5.144	3.641	294	207	87
2013	9.320	5.528	3.792	324	217	107
2014	8.852	5.329	3.523	204	126	78
2015	7.163	4.186	2.977	156	100	56
2016	6.617	3.932	2.685	101	63	38
2017	4.770	2.761	2.009	76	49	27
2018	3.539	1.943	1.596	65	38	27
2019	3.456	1.862	1.594	34	24	10

[Sursa – INSSE Tempo online]

Șomerii înregistrați reprezintă persoanele care îndeplinesc cumulativ condițiile prevăzute de Legea nr. 76/2002 privind sistemul asigurărilor pentru șomaj și stimularea ocupării forței de muncă și care se înregistrează la agenția pentru ocuparea forței de muncă în a cărei rază teritorială își au domiciliul sau, după caz, reședința, ori alt furnizor de servicii de ocupare, care funcționează în condițiile prevăzute de lege, în vederea obținerii unui loc de muncă.

Din situația prezentată se observă că în orașul Avrig, numărul șomerilor este în descreștere începând cu anul 2013, printre cauze regăsindu-se următoarele:

- plecarea la muncă în străinătate;
- angajarea în alte localități, acest aspect generând naveta angajaților;
- parte s-au angajat la IMM-uri sau alte societăți comerciale din localitate etc.

În continuare prezentăm evoluția ratei șomajului la nivelul județului Sibiu în perioada 2011-2020. Rata șomajului înregistrat reprezintă raportul dintre numărul șomerilor (înregistrați la agențiile pentru ocuparea forței de muncă) și populația activă civilă (șomeri + populație ocupată civilă, definită conform metodologiei balanței forței de muncă).

**Tabel nr. 53 - Rata șomajului la nivel județean**

Anii	Rata șomajului	Rata șomajului
	- total (%)	- femei (%)
<b>2011</b>	4,3	4,3
<b>2012</b>	4,5	4,2
<b>2013</b>	4,8	4,3
<b>2014</b>	4,6	4,0
<b>2015</b>	3,7	3,4
<b>2016</b>	3,4	3,0
<b>2017</b>	2,4	2,3
<b>2018</b>	1,8	1,8
<b>2019</b>	2,9	1,9

[Sursa – INSSE Tempo online]

La nivelul județului Sibiu, rata șomajului se menține inferioară celei înregistrate pe regiunea Centru și celei pe țară. Din datele prezentate se constată că rata șomajului a fost în descreștere din anul 2013 până în anul 2017, pentru ca începând cu anul 2018 să crească simțitor. În luna decembrie 2020, rata șomajului în județul Sibiu era de 2,8%.

## 6. Activitatea economică

O trăsătură cu caracter general cu privire la profilul economic actual al orașului Avrig este diversitatea domeniilor de activitate pe care întreprinzătorii locali o abordează. Avrigul se situează în prezent, în momentul conturării unei noi identități socio-economice, fiind nevoit să-și creeze o linie de forță care să-l distingă de structurile urbane similare și să-l particularizeze.

Din perspectivă istorică, însă, Avrigul a fost un loc propice al schimburilor comerciale, prin situarea sa în proximitatea «graniței» cu Țara Românească, Transilvania și Țara Făgărașului și deprinderile și abilitățile dobândite în timp sunt în mod expres evidențiate și astăzi.

În momentul de față, orașul prezintă dezvoltare în industrie, pe de o parte, precum și în agricultură și zootehnie, pe de altă parte.

Ramuri din industrie dezvoltate pe plan local:

- industria ușoară;
- industria constructoare de mașini;
- construcții;
- industria lemnului.

Ponderea cea mai însemnată, în profilul său economic o are comerțul cu bunuri de larg consum (mobilier, alimente, textile etc.), cu cherestea, produse agricole, produse animaliere.

Fiind o zonă de tranzit (practic face legătura între Sibiu și Brașov pe una dintre arterele de circulație majoră din sudul Transilvaniei), societățile comerciale având ca domeniu de activitate transporturile au fost de asemenea favorizate.

Strategia de dezvoltare durabilă a orașului Avrig își propune: dezvoltarea industrială, valorificarea energiilor neconvenționale și a resurselor științifice și tehnice pentru asigurarea competitivității și atractivității locației (orașul Avrig) pentru investitori. O astfel de inițiativă este integrarea orașului Avrig în proiecte europene, care promovează dezvoltarea și implementarea unor scenarii financiare și tehnologice ca sistem integrat, în scopul creșterii standardului de viață la nivelul comunităților locale, îmbunătățirea eficienței energetice și producerii energiei neconvenționale, în vederea obținerii independenței energetice pe plan local.

### 6.1. Industria

Avrigul are o veche tradiție industrială, breslele, organizate și specializate pe meserii, fiind primele forme economice consemnate de documente încă din secolul XIV și care au contribuit la dezvoltarea orașului.

Numele localității Avrig se leagă de o veche tradiție în fabricarea sticlei, ocupație menționată în documente din secolul al XVII-lea (1625). Fabrica de Sticlă Avrig SA, specializată în producerea de sticlărie suflată manual la țeavă, decorată manual sau prin sablare, procedee chimice, crakle etc., asigură produselor sale o desfacere în proporție de 100% pe piața externă.

Tradiția industrială, la Avrig, a fost statuată prin construirea în anii 1936 – 1937 a fabricii de armament și muniții, reprofilată pe producerea de mijloace de transport auto din anul 1960. Din punct de vedere demografic, Uzinele de la Mârșa au jucat un rol foarte important în evoluția localității Avrig. Importanța economică și strategică a uzinelor de la Mârșa a atras forța de muncă din zonă, aceasta fiind absorbită parțial în plan local, concomitent cu perpetuarea în timp a navetismului din localitățile învecinate, inclusiv actualul oraș Tâlmaci.

Procesul de globalizare și criza economică din ultimii ani au avut efecte negative asupra principalelor întreprinderi industriale din Avrig. S.C. Mecanica Mârșa a intrat în insolvență în 29 iunie 2009, iar S.C. Fabrica de sticlă Avrig întâmpină mari dificultăți pentru a se menține pe linia de plutire, drept urmare în data de 18.10.2018 a fost dispusă deschiderea procedurii generale de insolvență, iar în data de 18.08.2020 a fost dispusă intrarea în faliment. Efectele crizei economice au fost resimțite și de întreprinzătorii din Avrig.

## 6.2. Agricultură și zootehnia

Agricultura și zootehnia sunt activități importante în profilul economic al orașului Avrig, care dispune de terenuri arabile și pășuni cu înaltă valoare naturală și ecologică.

**Tabel nr. 54 – Categoriile de folosință ale terenurilor agricole din extravilan – anul 2020**

<b>Categoria de folosință</b>	<b>Suprafața (ha/km) An 2020</b>
Teren agricol (extravilan), din care:	8040,15 ha
- arabil	2730,20 ha
- pășuni	3532,06 ha
- fânețe	1759,89 ha
- vii și livezi	18 ha

Având în vedere faptul că o caracteristică generală, sub aspectul proprietății asupra terenurilor arabile, este fragmentarea accentuată, agricultura de subzistență, cu rolul de a completa bugetul economic familial, rămâne o trăsătură importantă a activității agricole practicate pe teritoriul Avrigului.

Culturile specifice zonei sunt cartoful și porumbul, iar în ultimii ani au început să fie practicate culturile intensive de rapiță. Conformația reliefului și compoziția solului nu favorizează asocierea pe tip de cultură (sau a unui anumit tip de cultivatori), ci doar asocierea între proprietari de terenuri.

**Tabel nr. 55 - Suprafețele cultivate în Avrig pe anul 2020**

Culturi	Suprafața cultivată (hectare)	Producția obținută (tone)
Grâu comun de toamnă	55	130
Triticale de toamnă	35	97
Orzoaică de primăvară	14	25
Porumb	498	2930
Plante tehnice (floarea soarelui, rapiță și soia)	11	14
Legume, pepeni (în câmp și în sere)	99	524
Plante de nutreț (fân și masă verde, leguminoase pentru nutreț-lucernă, trifoi)	1186	12041
Cartofi	91	1915
Alte culturi	10	8
<b>TOTAL ARABIL</b> (din suprafața agricolă utilizată)	1999	17684

**Tabel nr. 56 - Suprafețele cultivate în Avrig pe anul 2020 – Vii și livezi**

Culturi	Suprafața cultivată (hectare)	Producția obținută (tone)
Meri	14	11
Pruni	3	0
Alți pomi fructiferi	5	0,4
Struguri de masa	0	0
Struguri de vin	1	20
<b>TOTAL</b>	23	31,4

### **Exploatațiile agricole**

Situația exploatațiilor agricole din orașul Avrig este prezentată în tabelul următor.

**Tabel nr. 57 – Exploatațiile agricole din Avrig**

<b>Nr. crt.</b>	<b>Denumire</b>	<b>Număr</b>
1.	Poziții ale gospodăriilor populației/ exploatațiilor agricole individuale/ persoane fizice autorizate/ întreprinderilor individuale/ asociațiilor familiale cu domiciliul în localitate - total	2795
2.	Poziții ale persoanelor cu domiciliul în alte localități	785
3.	Poziții ale unităților cu personalitate juridică, care au activitate pe raza localității	52

Fermele profilate pe creșterea animalelor și cultivarea plantelor din orașul Avrig se împart în 3 categorii:

- ferme de subzistență;
- ferme medii;
- ferme axate pe profit.

#### ***Efectivele de animale***

În prezent, în Avrig funcționează o fermă de animale care se ocupă cu creșterea intensivă a suinelor, dar și ferme de nivel mediu (având între 50 – 150 de capete). Numărul de porci crescuți în gospodăriile de subzistență variază între 1 – 5 capete/gospodărie.

**Tabel nr. 58 - Efectivele de animale din localitatea Avrig**

<b>Efective de animale (capete)</b>	<b>UAT Avrig</b>
Bovine	1665
Ovine	7993
Caprine	1161
Porcine	792
Păsări	3200
Cabaline	100
Familii de albine	784
<b>TOTAL</b>	<b>15695</b>

**Asociațiile și cooperativele din Avrig:**

- Asociația crescătorilor de ovine și ecvine Brașov, sucursala Avrig, județul Sibiu;
- Asociația crescătorilor de animale Avrig;
- AGROMECA AVRIG S.A - fermă de tip asociativ, care gestionează 460 ha de pământ.

**Depozitele din Avrig:**

- S.C. EUROPLANT S.R.L dispune de hală de ambalare, sortare și depozitare a cartofilor;
- AGROMECA AVRIG S.A dispune de un depozit pentru produsele agricole cultivate.

**6.3.Turismul**

Potențialul turistic al orașului Avrig, cu relevanță sub aspect economic constă în:

- turismul montan (care favorizează dezvoltarea cabanelor montane);
- turismul de tranzit (care favorizează dezvoltarea spațiilor de cazare, a restaurantelor și barurilor destinate traficului rutier);
- turismul cultural, prin punerea în valoare a Palatului de vară Brukenthal.

Un deziderat local este dezvoltarea turismului montan, bazat pe accesibilitatea spre masivul Făgăraș, și cultural, în care punctul forte îl constituie reședința de vară din Avrig a baronului Brukenthal, fondatorul Muzeului Național Brukenthal deschis publicului larg în anul 1817.

**Tabel nr. 59 - Situația structurilor de primire turistică cu funcțiuni de cazare turistică**

Nr. crt.	Tipuri de structuri turistice	Număr (anul 2020)	Capacitate cazare (număr locuri)
1.	Hoteluri	2	168
2.	Moteluri	1	14
3.	Cabane turistice	1	32
4.	Pensiuni turistice	3	52
5.	Pensiuni agroturistice	4	105
<b>Total</b>		<b>11</b>	<b>371</b>

**Obiective turistice antropice:**

- ✓ Urmele unei cetăți din sec. XIII;



- ✓ Palatul de vară Brukenthal, construit în 1771 în stil baroc, ca reședință de vară a baronului Samuel von Brukenthal, guvernatorul Transilvaniei;
- ✓ Două biserici cu caracter istoric: Biserica Evanghelică-Lutherană (construită în 1270-1280 și fortificată în secolul XVI) și Biserica Ortodoxă „Duminica Floriilor”, cu picturi murale (construită în 1762);
- ✓ Muzeul etnografic Avrig;
- ✓ Cimitirul daco-roman de la Bradu, sec. II-III, 300 tumuli;
- ✓ Așezare rurală daco-romană la Bradu, sec. II-III;
- ✓ Casa memorială „Gheorghe Lazăr”;
- ✓ Monumentul lui Gheorghe Lazăr;
- ✓ Bustul lui Gheorghe Lazăr, executat în 1936 de Corneliu Medrea.

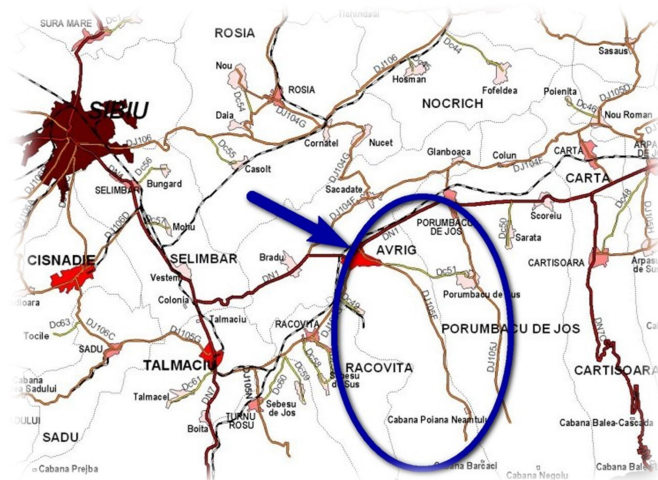


*Foto nr. 23-25 – Palatul de vară Brukenthal*

### *Valea Avrigului*

Zona de agrement cuprinsă între Avrig și Poiana Neamțului, întinsă de-a lungul râului Avrig este o zonă deosebit de pitorească, în care s-au construit în ultimii ani numeroase case de vacanță. La jumătatea acestei văi se găsește Cabana Ghiocelul, cu posibilități de cazare și servirea mesei, iar la punctul terminus, la 14 km din Avrig este Cabana Poiana Neamțului, la o altitudine de 750 m, într-o vale extrem de frumoasă, fiind create

și aici condiții de cazare și masă. De la Poiana Neamțului pornește poteca spre Cabana Bârcaciu, pe muntele cu același nume, loc din care traseele alpine pornesc în mai multe direcții: spre Șerbota și Negoiu, spre Lacul Avrig sau spre Suru.



### *Centrul de informare turistică*

Centrul de informare turistică a fost înființat la Avrig de Consiliul Local Avrig și Consiliul Județean Sibiu sub grija și îndrumarea Asociației Județene de Turism, pentru a promova Avrigul ca destinație turistică.

Centrul de informare turistică se adresează:

- turiștilor care vin la Avrig, dar și locuitorilor care doresc să afle mai multe despre orașul lor și ofertele de petrecere a timpului liber;
- tuturor operatorilor din turism și organizațiilor turistice, într-un dialog deschis, echidistant și obiectiv.

Centrul de informare turistică oferă informații despre Avrig, informații privind obiectivele și traseele turistice din oraș și vecinătate, hoteluri și restaurante, cluburi, agenții de turism, rent-a-car, precum și programul evenimentelor locale și posibilitățile de agrement.



Foto nr. 26 – Centrul de informare turistică Avrig



Foto nr. 27-28 – Expoziție Palatul Brukenthal Avrig

#### 6.4.Operatori economici de pe raza orașului Avrig

*Tabel nr. 60 - Operatori economici de pe raza orașului Avrig*

Nr. crt.	Denumire operator economic	Domeniul de activitate (Activitatea principală)	Adresă
1	OEHLER-MECANICA SRL	Producția de caroserii pentru autovehicule; fabricarea de remorci și semiremorci	Mârșa, Str. Uzinei nr.1
2	GRAMA TRADING SRL	Comerț cu ridicata specializat al altor alimente, inclusiv pește, crustacee și moluște	Avrig, str. Samuel Brukenthal, nr. 2A
3	APRIM SRL	Fabricarea articolelor din material plastic pentru construcții	Sediu: Sibiu, str. Carpați nr. 17 Loc de desfășurare a activității: Avrig, Str. Sașilor, nr. 13
4	METROPOLIS COM SRL	Fabricarea altor articole de îmbrăcăminte (exclusiv lenjeria de corp): echipamente sportive, costume populare, steaguri, etc.	Sediu: Sibiu, Str.Mitropoliei, nr.10 Loc de desfășurare a activității: Mârșa, oraș Avrig, str. Ilarie Munteanu, FN
5	AL STAR SRL	Activitate principală: fabricarea pâinii; fabricarea prăjiturilor și a produselor proaspete de patiserie Activitate secundară: Recuperarea deșeurilor și resturilor metalice reciclabile	Avrig, Str. Cânepii, nr.145
6	LAZAR TRANS SRL	Alte transporturi terestre de călători n.c.a.	Avrig, str. Nicolae Bălcescu, nr. 3

Nr. crt.	Denumire operator economic	Domeniul de activitate (Activitatea principală)	Adresă
7	FLORA TRADING SRL	Activitate principală: Comerț cu amănuntul în magazine nespecializate cu vânzare predominantă de produse alimentare, băuturi și tutun Activitate secundară: produse de panificație și patiserie	Avrig, str. Gheorghe Lazăr, nr. 24
8	D G M INTERNATIONAL SRL	Fabricarea de construcții metalice și părți componente ale structurilor metalice	Avrig, str. Samuel Brukenthal, nr. 94B
9	CONSTRUCTII SA	Extracția pietrișului și nisipului; extracția argilei și a caolinului	Sediu: Sibiu, Str. Morilor, nr.51 Loc de desfășurare a activității: Sat Bradu, FN
10	CABANA GHIOCELUL SRL	Facilități de cazare pentru vacanțe și perioade de scurtă durată (pensiune)	Sediu: str.Samuel Brukenthal, nr.135, Loc de desfășurare a activității: V.Avrigului, nr.1365, jud.Sibiu
11	POIANA BRADULUI SRL	Restaurante	Sediu: Avrig, str.Tudor Vladimirescu, nr.92, Loc de desfășurare a activității: Avrig, DN 1 km 291+500
12	AGROMECA AVRIG SA	Cultura cerealelor (exclusiv orez), plantelor leguminoase și a plantelor producătoare de semințe oleaginoase	Avrig, str. Gheorghe Lazăr, nr. 103
13	POPASUL AVRIG SRL	Restaurante	Avrig, DN 1, km 285+300, jud. Sibiu
14	ROMNEL SRL	Restaurante	Avrig, str. Horea, nr. 26A
15	AUTO-CIS COM SRL	Școli de conducere (pilotaj)	Avrig, Str. Bisericii, nr. 2
16	AXIST SRL	Activități de testări și analize tehnice	Oraș Avrig, sat Mârșa, Str.Uzinei, nr.1, et.1
17	EUROPLANT SRL	Cultivarea cerealelor, porumbului și a altor plante n.c.a. (cultura cartofului)	Avrig, str. Gheorghe Lazăr, nr.103
18	EURO WAGEN SRL	Alte lucrări speciale de construcții n.c.a.	sat Bradu, oraș Avrig, nr.33
19	GNOATO EST SRL	Fabricarea prin tricotare sau croșetare a altor articole de îmbrăcăminte	Sediu: Sibiu, Str. Metalurgiștilor, nr.1-3, Loc de desfășurare a activității: Avrig, str.Horea, nr.8
20	SOMAREST SRL	Fabricarea încălțăminte Fabricarea de articole de voiaj și marochinărie, a articolelor de harnașament	Sediu: Cisnădie, Str.Transilvaniei, nr.1, Loc de desfășurare a activității: Avrig, Aleea Bujorului, FN
21	CON-A SRL	Lucrări de construcții a clădirilor rezidențiale și nerezidențiale	Sediu: Șelimbăr, str.Mihai Viteazu, nr.2B, Loc de desfășurare a activității:

Nr. crt.	Denumire operator economic	Domeniul de activitate (Activitatea principală)	Adresă
		Fabricarea cimentului Fabricarea betonului Tăierea, fasonarea și finisarea pietrei Fabricarea de produse abrazive Producția de metale feroase sub forme primare și de feraliaje Tragere la rece a barelor	Mârșa, oraș Avrig, Str. Uzinei nr.1
22	EXTRA TOUR SRL	Activități ale agențiilor turistice Facilități de cazare pentru vacanțe și perioade de scurtă durată	Avrig, Str.Oltului, nr.2
23	EMIL VET SRL	Activități veterinare	Avrig, str. Cloșca, nr.10
24	LIDL DISCOUNT SRL	Comerț cu amănuntul al fructelor și legumelor proaspete, în magazine specializate	Sediu: sat Nedelea, comuna Ariceștii Rahtivani DN 72, Crângul lui Bot KM 73+810 jud. Prahova, Loc de desfășurare a activității: Avrig, Str. Sașilor, nr.2A
25	RAIFFEISEN BANK SA	Alte activități de intermediari monetare	Sediu: București, sector 1, Calea Floreasca, nr.246C, Cladirea SKY TOWER, etajele 2, 3, 4, 5, 6, 7, Loc de desfășurare a activității: Avrig, str. Samuel Brukenthal, nr.(2A) 4
26	KLINGEIS CONSULTING SRL	Facilități de cazare pentru vacanțe și perioade de scurtă durată	Avrig, str. Gheorghe Lazăr, nr. 39, jud. Sibiu Fundația Samuel Brukenthal
27	AVRIGU SRL	Fabricarea articolelor din sticlă	Avrig, str. Samuel Brukenthal, nr.114
28	BETOANE AVRIG SRL	Fabricarea betonului	Sediu: Oraș Avrig, str. Gheorghe Lazăr, nr.19 Loc de desfășurare a activității: Valea Avrigului, DJ 105 F
29	GEIGER TRANSILVANIA SRL	Lucrări de construcții a drumurilor și autostrăzilor	Sediu: Cristești, str.Geiger, nr.1/E, jud.Mureș Loc de desfășurare a activității: Săcădate , CF AVRIG 105630 9.752 mp
30	JIFA SRL	Colectarea și tratarea altor reziduuri	Avrig, str. S.Brukenthal, nr.114
31	DINAMIC AUTOSPA SRL	Întreținerea și repararea autovehiculelor	Oras Avrig, Str.Bisericii, nr.26
32	VS TRAILERS SRL	Producția de caroserii pentru autovehicule; fabricarea de	Mârșa, oraș Avrig, Str.Uzinei, nr.1

Nr. crt.	Denumire operator economic	Domeniul de activitate (Activitatea principală)	Adresă
		remorci și semiremorci	
33	MANION SRL	Facilități de cazare pentru vacanțe și perioade de scurtă durată. „Pensiunea Iza” „3 Flori”	sat Bradu, oraș Avrig, Str.Principală, nr.511
34	POIANA NEAMȚULUI SRL	Facilități de cazare pentru vacanțe și perioade de scurtă durată	Oraș Avrig, str. Gheorghe Doja, nr.20
35	COMPLEX MEDICAL DR. ROGOJAN AUREL SRL	Activități de asistență medicală specializată	Avrig, str.Horea, nr.2A
36	BARNA GLASS SRL	Fabricarea articolelor din sticlă	Oraș Avrig, str.Mihai Viteazu, nr.57
37	SIPAL 3D TECHNOLOGY SRL	Activități de inginerie și consultanță tehnică legate de acestea Fabricarea de construcții metalice și părți componente ale structurilor metalice	Sat Mârșa, oraș Avrig, Str.Uzinei, nr.1, 3D-EST SRL
38	PREMIUM PORC SIBIU SRL	Creșterea porcinelor Activități auxiliare pentru producția vegetală	Sediu: sat Golești, com.Golești, DJ 205C, km.1, complex Suinest, C47, camera 3-pavilion administrativ, jud.Vrancea, Loc de desfășurare a activității: Avrig
39	PROFI ROM FOOD SRL	Comerț cu amănuntul în magazine nespecializate, cu vânzare predominantă de produse alimentare, băuturi și tutun	Sediu: mun.Timișoara, Calea Sever Bocu, nr.31, jud.Timiș, Loc de desfășurare a activității: Avrig, str.Horia, nr.16
40	AM LACTA SRL	Creșterea ovinelor și caprinelor	Sat Săcădate, oraș Avrig, nr.98
41	VS TRUCK TRAIL SRL	Producția de caroserii pentru autovehicule; fabricarea de remorci și semiremorci	Sat Mârșa, oraș Avrig, Str. Uzinei, nr.1

## 7. Servicii pentru cetățeni

### 7.1. Educație

Rețeaua școlară a orașului Avrig aprobată pentru anul școlar 2021-2022 este următoarea:

1. **Liceul Teoretic „Gheorghe Lazăr” Avrig** – unitate cu personalitate juridică, cu structurile aferente:
  - Grădinița cu Program Normal nr. 1 Avrig;
  - Grădinița cu Program Prelungit nr. 3 Avrig;
2. **Liceul Tehnologic Mârșa** – unitate cu personalitate juridică;
3. **Școala Gimnazială Avrig** - unitate cu personalitate juridică, cu următoarele structuri aferente:
  - Școala Gimnazială Bradu;
  - Școala Primară Glâmboaca;
  - Școala Primară Săcădate;
4. **Clubul Copiilor Avrig** – unitate de învățământ pentru activități extrașcolare, arondată la Palatul Copiilor Sibiu



Foto nr. 29 – Școala Gimnazială Avrig

Infrastructura de învățământ a orașului Avrig este prezentată în tabelul de mai jos.

**Tabel nr. 61 - Infrastructura de învățământ din orașul Avrig în anul 2020**

Nr. crt.	Unitate de învățământ	Adresa	Personalitate juridică/ Arondată	Acreditată / Autorizată	Învățământ public/ privat
<b>ÎNVĂȚĂMÂNT PREȘCOLAR</b>					
1.	Grădinița cu program normal - Nr. 1 Avrig	Str. S. Brukenthal nr. 41	Arondată	Autorizată	Public
2.	Grădinița cu program prelungit – Nr. 3 Avrig	Str. S Brukenthal nr. 157	Arondată	Autorizată	Public
3.	Grădinița cu program normal - Bradu	Bradu	Arondată	Autorizată	Public
4.	Grădinița cu program normal - Săcădate	Săcădate	Arondată	Autorizată	Public
5.	Grădinița cu program normal - Glâmbocă	Glâmbocă	Arondată	Autorizată	Public
6.	Grădinița cu program normal – Avrig, secția germană	Str. Gheorghe Lazăr nr. 37	Arondată	Autorizată	Public
7.	Grădinița cu program prelungit - Mârșa	Str. Corneliu Coposu, nr. 1	Personalitate juridică	Autorizată	Public
<b>ÎNVĂȚĂMÂNT PRIMAR ȘI GIMNAZIAL</b>					
1	Liceul Teoretic “Gh. Lazăr” Avrig	Str. Horea nr. 27	Personalitate juridică	Autorizată	Public
2	Școala gimnazială cu clasele I – VIII - Avrig	Str. Gh. Lazăr, nr. 37	Personalitate juridică	Autorizată	Public
3	Școala primară Săcădate	Săcădate	Arondată	Autorizată	Public
4	Școala gimnazială Bradu	Bradu	Arondată	Autorizată	Public
5	Școala primară Glâmbocă	Glâmbocă	Arondată	Autorizată	Public
6	Liceul Tehnologic Mârșa	Str. Corneliu Coposu, nr. 1	Personalitate juridică	Autorizată	Public
<b>ÎNVĂȚĂMÂNT LICEAL</b>					
1	Liceul Teoretic “Gh.Lazăr “Avrig	Str. Horea nr. 27	Personalitate juridică	Autorizată	Public
2	Liceul Tehnologic Mârșa	Mârșa	Personalitate juridică	Autorizată	Public

[Sursa: Primăria Avrig]



În continuare sunt prezentate informații privind personalul didactic încadrat, evoluția numărului de elevi, pe ani școlari, situația rezultatelor la evaluările naționale și la examenul de bacalaureat.

**Tabel nr. 62 - Încadrarea personalului didactic în anul școlar 2019-2020, pentru Liceul Teoretic Gheorghe Lazăr Avrig**

Nr. crt	Specialitatea catedrei (postului)	Norme/posturi didactice	Norme/posturi didactice acoperite cu:	
			Titulari	Suplinitori
1	Educatoare	14	11	3
2	Învățători	10	9	1
3	Profesori	30,32	22,97	7,35
<b>TOTAL</b>		<b>54,32</b>	<b>42,97</b>	<b>11,35</b>

[Sursa: Primăria Avrig]

**Tabel nr. 63 - Încadrarea personalului didactic în anul școlar 2020-2021, pentru Școala gimnazială Avrig**

Nr. crt.	Specialitatea catedrei (postului)	Norme / posturi didactice (număr)	Norme / posturi didactice acoperite cu:	
			Titulari	Suplinitori
1	Educatoare	4,00	2	2
2	Învățători	16,00	12	4
3	Profesori	19,76	12,38	7,38
<b>TOTAL</b>		<b>39,76</b>	<b>26,38</b>	<b>13,38</b>

**Tabel nr. 64 - Încadrarea personalului didactic în anul școlar 2020-2021, pentru Liceul Tehnologic Mârșa**

Nr. crt.	Specialitatea catedrei (postului)	Norme / posturi didactice (număr)	Norme / posturi didactice acoperite cu:	
			Titulari	Suplinitori
1	Educatoare	6	6	0
2	Învățători	5	4	1

3	Profesori	12,25	8	9
4	Discipline tehnice	4,34	1	2
<b>TOTAL</b>		<b>27,59</b>	<b>19</b>	<b>12</b>

Aprobarea planurilor de școlarizare ale unităților de învățământ din orașul Avrig s-a realizat conform actelor normative în vigoare. Astfel, în anul școlar 2019- 2020 au fost înscriși un număr total de 1785 elevi, din care preșcolari 372.

**Tabel nr. 65 - Evoluția numărului de elevi, pe ani școlari – Liceul Teoretic Gheorghe Lazăr Avrig**

	2015-2016	2016-2017	2017-2018	2018-2019	2019-2020
Grădinite	250	242	234	218	207
Liceu	684	680	691	684	674
Total	934	922	925	902	881

[Sursa: Primăria Avrig, Liceul Teoretic „Gheorghe Lazăr”]

**Tabel nr. 66 - Evoluția numărului de elevi, pe ani școlari – Școala gimnazială Avrig**

Tip instituție / Nr. înscriși	2017-2018	2018-2019	2019-2020	2020-2021
Grădiniță	68	75	69	73
Primar+gimnaziu	521	490	506	485
<b>TOTAL</b>	<b>589</b>	<b>565</b>	<b>575</b>	<b>558</b>

**Tabel nr. 67 - Evoluția numărului de elevi, pe ani școlari – Liceul Tehnologic Mârșa**

Tip instituție / Nr. înscriși	2017-2018	2018-2019	2019-2020	2020-2021
Grădiniță	85	95	96	89
Primar+gimnaziu	192	192	187	171
Liceu	58	39	26	15
Profesional	24	22	20	60
<b>TOTAL</b>	<b>359</b>	<b>348</b>	<b>329</b>	<b>335</b>

Tabel nr. 68 - Situația elevilor înscriși în anul școlar 2019 – 2020,

## Liceul Teoretic Gheorghe Lazăr – Avrig

Nivel de învățământ	Clasa	Nr. elevi înscriși	Nr. elevi promovați	Repetenți	Abandon școlar	Rata promovabilității
Primar	Pregătitoare	51	51			100%
	I	53	53			100%
	II	40	40			100%
	III	52	52			100%
	IV	50	50			100%
Gimnazial	V	53	52	1		98,11%
	VI	57	57			100%
	VII	45	45			100%
	VIII	59	59			100%
Liceal	IX	56	56			100%
	X	58	56	2		96,55%
	XI	45	45			100%
	XII	55	55			100%

[Sursa: Primăria Avrig]

Tabel nr. 69 - Situația elevilor înscriși în anul școlar 2019 – 2020 – Școala gimnazială Avrig

Unitatea de învățământ	Nr. înscriși	Clasa	Nr. promovați	Repetenți	Abandon școlar	Rata promovabilității
PRIMAR		Pregătitoare	73	0	0	100
		I	61	0	0	100
		II	70	2	0	97,14
		III	59	1	0	98,30
		IV	70	1	0	98,57
GIMNAZIU		V	46	1	0	97,82
		VI	62	3	0	95,16
		VII	40	4	0	90,00
		VIII	37	0	0	100

[Sursa: Primăria Avrig]

Tabel nr. 70 - Situația elevilor înscriși în anul școlar 2019 – 2020 – Liceul Tehnologic Mârșa

Unitatea de învățământ	Nr. înscriși	Clasa	Nr. promovați	Repetenți	Abandon școlar	Rata promovabilității
PRIMAR	19	Pregătitoare	19	0	0	100%
	18	I	18	0	0	100%
	27	II	26	1	0	96%
	22	III	22	0	0	100%
	23	IV	23	0	0	100%
GIMNAZIU	15	V	15	0	0	100%

	19	VI	19	0	0	100%
	16	VII	15	1	0	96%
	19	VIII	19	0	0	100%
LICEU	15	XI	15	0	0	100%
	9	XII	9	0	0	100%
PROFESIONAL	15	IX	15	0	0	100%
	8	X	8	0	0	100%
	-	XI	-	-	-	-

[Sursa: Primăria Avrig]

**Tabel nr. 71 - Situația evaluărilor naționale – Liceul Teoretic Gheorghe Lazăr Avrig**

An școlar	Nr. elevi înscriși	Nr. elevi prezenți	Nr. elevi care au promovat	Procent promovabilitate
2015-2016	51	51	51	100%
2016-2017	43	43	42	97,67%
2017-2018	40	40	38	95,87%
2018-2019	47	47	43	91,48%
2019-2020	58	57	48	82,75%

[Sursa: Primăria Avrig]

**Tabel nr. 72 - Situația examenului de bacalaureat - Liceul Teoretic Gheorghe Lazăr Avrig**

An școlar	Nr. elevi înscriși	Nr. elevi prezenți	Nr. elevi care au promovat	Procent promovabilitate
2015-2016	37	37	29	78,37%
2016-2017	27	23	18	66,66%
2017-2018	48	43	24	50%
2018-2019	34	34	21	61,76%
2019-2020	58	56	48	82,75%

[Sursa: Primăria Avrig]

**Tabel nr. 73 - Situația evaluărilor naționale – Școala gimnazială Avrig**

An școlar	Nr. elevi înscriși	Nr. elevi prezenți	Nr. elevi care au promovat	Procent promovabilitate *** raportat la nr de elevi prezenți
2017-2018	55	40	33	82,5
2018-2019	21	21	13	61,90
2019-2020	36	28	15	53,57

[Sursa: Primăria Avrig]

**Tabel nr. 74 - Situația evaluărilor naționale – Liceul Tehnologic Mârșa**

An școlar	Nr. elevi înscriși	Nr. elevi prezenți	Nr. elevi care au promovat	Procent promovabilitate *** raportat la nr. de elevi prezenți
2017-2018	11	11	10	90,90%
2018-2019	11	11	10	90,90%
2019-2020	15	15	12	180%

[Sursa: Primăria Avrig]

**Tabel nr. 75 - Situația examenului de bacalaureat - Liceul Tehnologic Mârșa**

An școlar	Nr. elevi înscriși	Nr. elevi prezenți	Nr. elevi care au promovat	Procent promovabilitate
2017-2018	26	20	3	15%
2018-2019	21	18	5	27%
2019-2020	19	15	4	26%

[Sursa: Primăria Avrig]

**Burse acordate elevilor**

Elevii de la cursurile de zi din învățământul de stat pot beneficia de burse de merit, de studiu și de ajutor social. Acordarea de burse de la bugetul de stat reprezintă o formă de sprijin material, vizând atât protecția socială, cât și stimularea elevilor care obțin rezultate foarte bune la învățatură și disciplină.

Bursele pe care le pot primi elevii sunt de tipul:

- burse de ajutor social
- burse de merit
- burse de studiu
- burse de performanță

**Tabel nr. 76 - Situația statistică privind acordarea burselor școlare**

Nr. crt.	Denumire unitate de învățământ	Ani școlari	Burse de performanță	Burse de merit	Burse sociale
1.	Liceul Teoretic "Gh.Lazar" Avrig	2015-2016	0	151	33
		2016-2017	0	189	6

		2017-2018	0	190	5
		2018-2019	0	152	6
		2019-2020	0	175	6
2.	Școala gimnazială cu clasele I – VIII – Avrig și structurile aferente	2017-2018	0	56	17
		2018-2019	0	73	18
		2019-2020	0	71	26
3.	Liceul Tehnologic Mârșa	2017-2018	0	36	2
		2018-2019	0	30	0
		2019-2020	0	25	0

[Sursa: Primăria Avrig]

## 7.2.Sănătate

### 7.2.1. Sănătate umană

Pentru asigurarea sănătății umane, în orașul Avrig funcționează un Centru de permanență, unitate medicală de stat. Această clasă deservește unitatea administrativ-teritorială și se limitează la afecțiuni cu grad mic de complexitate.

Centrul medical de permanență Avrig este foarte important atât pentru locuitorii orașului Avrig, cât și pentru cei ai localităților aparținătoare - Mârșa, Bradu, Săcădate, Glâmbocă, precum și pentru Arpașu, Nou Român, Cârța, Cârțișoara, Porumbacu de Jos și Racovița.

În urma unei evaluări privind activitatea Centrului de Permanență, în perioada 2012-2015, un număr de 22.651 persoane au beneficiat de asistență medicală, din care doar pentru 625 persoane a fost solicitată ambulanță pentru a fi transportate la Sibiu. De-a lungul anilor de funcționare Centrul medical de permanență Avrig a deservit 1738 de pacienți în 2012, 6877 în 2013, 7276 în 2014 și 6780 în 2015.

Centrul de Permanență funcționează zilnic între orele 15:00-8:00 și în weekend, asigurând asistența medicală în regim de gardă, după orele de program ale medicilor de familie.

O altă unitate de stat este un punct de lucru SMURD - subunitate a Inspectoratului pentru Situații de Urgență „Cpt. Dumitru Croitoru” al județului Sibiu, care execută misiuni specifice de gestionare a situațiilor de urgență pe raza administrativ-teritorială ale localităților Avrig, Racovița, Cârța, Cârțișoara, Arpașu de Jos și Bruuiu, inclusiv DN 7C Transfăgărășan și zona turistică Bâlea.

Situația unităților medicale și situația personalului medical care activează în sectorul privat sunt prezentate în cele de mai jos, luându-se în considerare datele furnizate de portalul Tempo Online, accesibil la <https://sibiu.insse.ro/> .

**Tabel nr. 77 – Situația unităților sanitare pe categorii de unități**

<b>Categorii de unități sanitare</b>	<b>Forma de proprietate</b>	<b>2015</b>	<b>2016</b>	<b>2017</b>	<b>2018</b>	<b>2019</b>
Policlinici	Privată	1	1	1	1	1
Cabinete medicale de medicină generală	Privată	1	1	1	1	1
Cabinete medicale de familie	Privată	11	11	10	10	10
Cabinete stomatologice	Privată	6	6	6	6	6
Cabinete medicale de specialitate	Privată	1	1	1	1	2
Farmacii	Privată	5	6	5	4	5
Puncte farmaceutice	Privată			1	1	1
Laboratoare de tehnică dentară	Privată	2	2	2	1	1

[Sursa – INSSE Tempo online]

**Tabel nr. 78 – Personalul medico-sanitar pe categorii**

<b>Categorii de cadre medico-sanitare</b>	<b>Forma de proprietate</b>	<b>2015</b>	<b>2016</b>	<b>2017</b>	<b>2018</b>	<b>2019</b>
Medici, din care	Privată	12	12	12	12	12
medici de familie	Privată	8	9	9	9	9
Stomatologi	Privată	5	5	5	9	9
Farmaciiști	Privată	8	9	8	12	12
Personal sanitar mediu	Privată	26	36	38	38	38

[Sursa – INSSE Tempo online]

Dintre unitățile medicale private menționăm:

- ✓ Complex medical dr.Rogojan Aurel SRL
- ✓ C.M.I Medicina de familie dr. Crisan Mihaela
- ✓ Cabinet Medical medicina dentara Dr. Cotofana Alexandru-Vasile
- ✓ C.M.I Medicina de familie dr. Cornea Claudia-Maria
- ✓ C.M.I Medicina de familie dr. Bumbulut Anca
- ✓ C.M.I Medicina de familie dr. Kulcsar Claudia

- ✓ C.M.I Medicina de familie dr. Laposi-Oana Corina
- ✓ C.M.I Medicina de familie dr. Zdranca Marilena
- ✓ C.M.I Medicina de familie dr. Tecoanta Ovidiu-Ioan
- ✓ S.C Cabinet Medical Ana Nicoleta S.R.L
- ✓ Cabinet stomatologic dr.Muntean Lorena Cosmina
- ✓ Cabinet stomatologic DENTAL EDIT SRL-D
- ✓ Cabinet stomatologic dr. Oros I.Traian-Rares – CMI Medicina dentara
- ✓ Cabinet stomatologic DENTA STAR SRL

### **7.2.2. Asistență veterinară**

Din datele furnizate de Primăria Avrig, rezultă existența a 3 unități private de medicină veterinară, în cadrul cărora activează 3 medici veterinari, după cum urmează:

- ✓ Cabinet medical-veterinar C.M.V.I. dr. Brana Emil
- ✓ C.M.V.I. dr. Badea Marius
- ✓ TOTAL VET MANDEAL SRL-D dr. Mandeal Miron

### **7.3.Servicii sociale**

Direcția de Asistență Socială funcționează ca un compartiment funcțional în cadrul aparatului de specialitate al primarului, fără personalitate juridică, în conformitate cu HCL Avrig nr. 54/2019 privind modificarea organigramei și a statului de funcții al aparatului de specialitate al Primarului orașului Avrig și a Serviciilor publice din subordinea Consiliului local.

Prin Hotărârea Consiliului local nr. 55/2019 s-a aprobat Regulamentul de organizare și funcționare al Direcției de Asistență Socială.

Prin Hotărârea Consiliului local nr. 66/2019 s-a aprobat Strategia de dezvoltare a serviciilor sociale din orașul Avrig pentru perioada 2019-2024-2029.

Grupurile țintă avute în vedere prin strategia de dezvoltare a serviciilor sociale sunt următoarele:

- a) copii și familii aflate în dificultate;
- b) persoane vârstnice;
- c) persoane cu dizabilitati;
- d) persoane defavorizate de etnie romă;
- e) persoane fără adăpost;
- f) alte persoane în situații de risc social.

Direcția de Asistență Socială acordă servicii de îngrijire la domiciliu prin **Centrul de servicii comunitare și ajutor la domiciliu pentru persoane vârstnice** pentru 13 beneficiari – persoane



vârstnice dependente. Capacitatea serviciului este de 30 beneficiari. Sumele necesare sunt asigurate din bugetul local. Pe anul 2020 s-a cheltuit suma de 113.226 lei.



**Tabel nr. 79 – Furnizori de servicii sociale în orașul Avrig**

Nr. crt.	Furnizor servicii sociale	Cod serviciu social, conform Nomenclatorului serviciilor sociale	Denumirea serviciului social	Date de contact serviciu social (adresă, tel., fax, e-mail)	Persoană de contact (nume, prenume, funcție, tel.)	Capacitate	Grad de ocupare	Bugetele estimate pe surse de finanțare pentru serviciile sociale existente				
								Buget local lei	Buget județean lei	Buget de stat lei	Contribuții persoane beneficiare	Alte surse
1	Orașul Avrig- Direcția de Asistență Socială a Orașului Avrig	8810ID-I	Centrul de servicii comunitare și ajutor la domiciliu pentru persoane vârstnice	Avrig, str. Gheorghe Lazăr, nr. 10, tel. 0269523101 fax 0269524401 spasavrig@yahoo.com	Lazaroae Alina-Maria Director executiv 0757058666	30	43%	113226	0	0	În funcție de venitul realizat lunar, conform HCL nr. 42/2018, HCL 75/2020	0
Total						30		113226	0	0		0

## **7.4.Siguranța cetățeanului**

### **7.4.1. Intervenția în situațiile de urgență**

Situația de urgență reprezintă un eveniment excepțional, cu caracter nonmilitar, care prin amploare și intensitate amenință viața și sănătatea populației, mediul înconjurător, valorile materiale și culturale importante, iar pentru restabilirea stării de normalitate sunt necesare adoptarea de măsuri și acțiuni urgente, alocarea de resurse suplimentare și managementul unitar al forțelor și mijloacelor implicate.

În orașul Avrig funcționează servicii de urgență profesionale, în decursul anului 2015 înființându-se o grupă de intervenție a ISU Sibiu.

**Serviciul Voluntar pentru Situații de Urgență (SVSU)**, este organizat pe cele două activități principale:

- informare publică și prevenire;
- intervenție operativă directă sau ca forță de sprijin a formațiunilor profesionale specializate.

**Serviciile de dezăpezire** sunt asigurate de către operatorul economic din subordinea Consiliului local Avrig, respectiv SC GOSPODĂRIRE ORĂȘENEASCĂ SA Avrig.

### **7.4.2. Poliția locală a orașului Avrig**

Poliția Locală a orașului Avrig a fost înființată pe baza Hotărârii Consiliului local Avrig nr. 4/31.01.2011 privind reorganizarea Serviciului Public de Poliție Comunitară Avrig. Prin HCL nr. 91/2011 s-au aprobat statul de funcții, organigrama și Regulamentul de organizare și funcționare a Serviciului de Poliție Locală Avrig.

Este o instituție publică de interes local fără personalitate juridică, în subordinea Consiliului local al orașului Avrig și este controlată și coordonată de Primarul Orașului Avrig.

Domeniul de activitate al Serviciului public de poliție locală este constituit astfel:

- a) structura de ordine și liniște publică;
- b) structura de circulație pe drumurile publice;
- c) structura de evidență a persoanelor;
- d) structura de disciplină în construcții și afișaj stradal;
- e) structura de control comercial și protecția mediului

Atribuțiile Poliției locale sunt legate de apărarea drepturilor și libertăților fundamentale ale persoanei, a proprietății private și publice, prevenirea și descoperirea infracțiunilor.

Șeful Serviciului public de poliție locală îndeplinește o funcție de autoritate publică, răspunde în fața Consiliului local al orașului Avrig și a Primarului orașului Avrig de buna funcționare a acestuia și reprezintă Serviciul public de poliție locală în relațiile cu persoanele fizice sau juridice din țară și străinătate, precum și în justiție, în conformitate cu prevederile legale.

## 7.5.Cultură și culte

### 7.5.1. Instituții de cultură și lăcașuri de cult

În orașul Avrig și localitățile componente funcționează următoarele **instituții de cultură**:

- ❖ Biblioteca Orașenească Avrig;
- ❖ Casa de cultură Avrig;
- ❖ Cămine culturale: Camin cultural Săcădate, Camin cultural Bradu, Camin cultural Glâmbocă;
- ❖ Muzeul Orașenesc Avrig.

#### Unități de cult (religie):

- ❖ Biserici Ortodoxe: Biserica Ortodoxă Duminica Floriilor Avrig, Biserica Ortodoxă Adormirea Maicii Domnului Avrig, Biserica Ortodoxă Sf. Nicolae Glâmbocă, Biserica Ortodoxă Bradu, Biserica ortodoxă Botezul Domnului Săcădate; Biserica Ortodoxă Mârșă;
- ❖ Biserici Evanghelice: Biserica Evanghelică Avrig, Biserica Evanghelică Luterană Săcădate;
- ❖ Biserici Greco-Catolice: Biserica Greco-Catolică Bradu;
- ❖ Biserici Romano-Catolice: Biserica Romano-Catolică Avrig;
- ❖ Alte confesiuni: Biserica Creștină Baptistă Avrig, Biserica Adventistă Avrig, Biserica Martorii lui Iehova Avrig.

### 7.5.2. Monumente istorice

1. **Biserica "Duminica Floriilor"** – Cod LMI SB-II-m-B-12317, oraș Avrig, Str. Lazăr Gheorghe 1, mijl. sec. XVIII

Biserica „Duminica Floriilor” a fost construită la mijlocul secolului al XVIII-lea ca biserică sală cu altar poligonal și cu un turn în vest.



2. **Ansamblul bisericii evanghelice fortificate** – Cod LMI SB-II-a-A-12318, oraș Avrig, Str. Lazăr Gheorghe 12, sec. XIII-XVI

În secolul al XIII-lea se construiește o bazilică romanică cu trei nave cu arcade între nava principală și navele laterale. Biserica are hramul Sfintei Catarina.

3. **Biserica evanghelică** – Cod LMI SB-II-m-A-12318.01, oraș Avrig, Str. Lazăr Gheorghe 12, 1270-1280, sec. XVI.

Altarul baroc târziu este datat 1805, orga din 1807 a fost realizată de Johann Theiss.



4. **Incintă fortificată (ruine)** – Cod LMI SB-II-m-A-12318.02, oraș Avrig, str. Lazăr Gheorghe 12, sec. XI. Se păstrează resturi ale unei incinte cu plan oval.

5. **Ansamblul castelului Brukenthal** – Cod LMI SB-II-a-A-12319, oraș Avrig, Str. Lazăr Gheorghe 39, a doua jum. a sec. XVIII - sec. XIX. Între 1762 și 1764, generalul comandant din Sibiu, baronul Buccow, construiește un mic palat baroc, care, după anul 1769, este finalizat de baronul Samuel de Brukenthal. Cuprinde un parc baroc și un parc englez, o orangerie și construcții gospodărești.

6. **Castelul Brukenthal** – Cod LMI SB-II-m-A-12319.01, oraș Avrig, Str. Lazăr Gheorghe 39, 1750-1800. Palatul se compune din corpul principal și două aripi laterale



**7. Oranjerie** – Cod LMI SB-II-m-A-12319.02, oraș Avrig, Str. Lazăr Gheorghe 39, sec. XIX



**8. Parc oraș** – Cod LMI SB-II-m-A-12319.03, Avrig, str. Lazăr Gheorghe 39, sec. XIX



**9. Ansamblul bisericii evanghelice Bradu** – Cod LMI SB-II-a-B-12338, sec. XVII-XIX, sat aparținător oraș Avrig. Biserica cu hramul Sfântului Gerhard este construită în 1497 cu ajutorul provenit de la cele Șapte Scaune. În 1633 se construiește biserica actuală pe fundația unei biserici mai vechi.

**10. Biserica evanghelică** – Cod LMI SB-II-m-B-12338.01, 1633, 1803, sat aparținător oraș Avrig

**11. Zid incintă Bradu** – Cod LMI SB-II-m-B-12338.02, sec. XVIII, sat aparținător oraș Avrig  
Biserica este înconjurată de o incintă poligonală simplă.




**12. Casa parohială evanghelică Bradu – Cod LMI SB-II-m-B-12338.03, sec. XVII**



**13. Biserica „Botezul Domnului” – Cod LMI SB-II-m-B-1253, sat Săcădate, oraș Avrig, Str. Bisericii 303, anii 1733, 1836; turn 1913.**

Biserica „Botezul Domnului” a fost construită în 1733, ca o biserică sală cu altar poligonal și cu un turn în vest.



**14. Biserica evanghelică S. P. – Cod LMI SB-II-m-A-12534, sat Săcădate; oraș Avrig, Str. Bisericii 389, mijl. sec. XIII; transf. sec. XVIII-XX.**

Biserica a fost construită în secolul al XIII-lea, ca o bazilică cu trei nave cu cor pătrat și absidă semicirculară, cu patru travei în nava principală și turn-clopotniță de lățimea navei principale. În cursul unor lucrări de fortificare în secolul al XV-lea, navele laterale au fost demolate și arcele

dintre navă și colaterale zidite. Portalul de vest compus din două retrageri și coloane cu capiteluri compozit și arhivolta cu toruri cu secțiune segment de cerc, încadrat de un profil exterior, se remarcă printr-o decorație plastică arhitecturală deosebit de valoroasă: capiteluri care folosesc elemente vegetale, frunze de acant și crin, care alternează cu elemente zoo și antropomorfe, care se continuă și pe torurile profilaturii arhivoltei.



## Opere de artă

### 15. Monumentul lui Gheorghe Lazăr

– Cod LMI SB-III-m-B-12599 oraș AVRIG 1964

Bustul lui Gheorghe Lazăr,  
executat în 1936 de Corneliu Medrea,  
se află amplasat în centrul orașului





## Monumente comemorative

**16. Casa lui Gheorghe Lazăr** – Cod LMI SB-IV-m-B-12616, oraș Avrig, Str. Bisericii 1, sec. XIX. În centrul orașului se află casa memorială, reorganizată în 1979 și care prezintă aspecte din viața și activitatea marelui cărturar.



## 17. Mormântul lui Gheorghe Lazăr

Cod LMI SB-IV-m-B-12617,  
1823, oraș AVRIG, Str. Lazăr  
Gheorghe 1

În cimitirul bisericii "Duminica Floriilor".

### 7.5.3. Agenda de evenimente

#### *Evenimente culturale*

- **Festivaluri**

- ❖ „Tara Oltului în produse și tradiții”, are 2 ediții în fiecare an: ediția de primăvară, în ultima duminică din aprilie și ediția de toamnă, în cea de-a doua duminică din octombrie. Reunește tradiții culturale, gastronomice, casnice, gospodărești și de creștere a animalelor de pe toată Țara

Oltului. Festivalul are loc pe teritoriul localității Bradu și este organizat de Primărie în parteneriat cu Asociația Crescătorilor de Animale Avrig

- ❖ **„Festivalul Folcloric Florile Oltului”**, unul dintre cele mai longevive festivaluri din țară, festival concurs de muzică populară. Se desfășoară în fiecare an, în cel de-al doilea weekend din luna iulie. În ultimii ani festivalul a fost externalizat
- ❖ **„Festivalul Tineretului”** este un festival de concept nou, dedicat tinerilor, dar nu numai, care încearcă să aducă pe scenă genul de muzică pop, rock, dance și să ofere tinerilor o serie de activități atractive pe parcursul celor 2 zile de festival. Evenimentul are loc la finalul lunii august
- ❖ **„Festivalul Lumea copiilor”** este un eveniment interactiv, în concept original, adresat copiilor de la cel în cărucior până la adolescent, 3 zile de concursuri, ateliere, jocuri, sport, cântec și voie bună, cu pitici și pentru pitici. Festivalul a avut loc la finalul vacanței mari și a fost organizat, pe agenda orașului, de Biblioteca Avrig în parteneriat cu Asociația Prietenii Avrigului

- **Evenimente – tradiții locale**

- ❖ **Obiceiul cetelor de feciori** este un cumul de obiceiuri și tradiții foarte vechi legate de sărbătorile de iarnă. Aflate în prag de dispariție, tradițiile cetelor de feciori au fost susținute financiar, în ultimii ani, pe agenda culturală a orașului
- ❖ **Obiceiul de armindenii** este legat de sărbătoarea Rusaliilor și a fost, de asemenea, inclus în agenda culturală, în vederea salvării acestuia de la dispariție
- ❖ **„Hai cu lucrul la Avrig”** – șezătoare de șezători – eveniment destinat promovării tradiției șezătorilor și a meșteșugurilor casnice, organizat de Biblioteca Orașenească Avrig în parteneriat cu Asociația Prietenii Avrigului. Evenimentul are loc de două ori pe an, în februarie și în octombrie și reunește reprezentatele șezătorilor din mai multe zone ale țării și din Republica Moldova într-o uriașă șezătoare tradițională
- ❖ **„Festivalul de datini și tradiții de Crăciun”**, organizat în luna decembrie de Asociația Culturală Purtata Avrigului și colaboratorii săi, pe Agenda culturală a orașului

### *Evenimente diverse*

- ❖ Școala Academică Gheorghe Lazăr a organizat în parteneriat cu Academia Română **sesiune de comunicări științifice** privind personalitățile locale și evenimente istorice cu repercursiuni locale. Fiecare ediție se încheie cu publicarea unui volum destinat personalității ediției
- ❖ **Ora de muzică clasică** - concert de muzică clasică organizat, pe agenda culturală a orașului, în Biblioteca Orașului Avrig, în parteneriat cu Asociația Prietenii Avrigului. Concertul este un

„concert școală” care satisface dorința melomanilor pentru acest gen de muzică, dar și introduce în tainele ei, prin explicarea fiecărei piese și prezentarea compozitorului, într-un mod interactiv de către membrii formației care interpretează concertul. În funcție de disponibilitatea agendei, Ora de muzică clasică a avut loc de una, două sau de trei ori pe an, unul dintre concerte fiind cel de Crăciun

- ❖ **„Comorile din Țara Oltului”** este o tabără concurs pentru elevii de gimnaziu, un parteneriat al tuturor școlilor din Țara Oltului, Asociația GAL Țara Oltului, Asociația Prietenii Avrigului, Biblioteca Orașenească Avrig și consiliile locale din Țara Oltului. Avrigul a organizat și găzduit 4 ediții din cele 12 ale taberei de până acum (2 la Avrig, 1 la Mârșa și 1 la Bradu)
- ❖ **„Ultra Trail Făgăraș”**, maraton montan cu start din Avrig, cu o zi de alergare pe un traseu urban în Avrig, organizat din doi în doi ani de Asociația Carpathian Man, cu sprijinul Primăriei Avrig. Evenimentul are loc la finalul lunii august
  - *Evenimente desfășurate o perioadă de timp și apoi întrerupte din cauze obiective. Pot fi oricând reluate și adaptate cerințelor actuale.*
- ❖ **„Ne place Valea Avrigului și de pe bicicletă”**, eveniment organizat de Asociația Prietenii Avrigului, Biblioteca Avrig, Centrul de Informare Turistică Avrig, în colaborare cu Primăria Avrig și Poliția Avrig, care avea ca obiectiv creșterea apetitului pentru folosirea bicicletei în zona Văii Avrigului, pedalatul în grup, în familie, în natură, conștientizarea nevoii de protecție a mediului. Ieșirile se făceau de două ori pe lună, duminică, pe un traseu prestabilit. Evenimentul a fost organizat 4 ani consecutiv
- ❖ **„Toamna barocă la Avrig”**, un festival original care aducea atmosfera barocă, pentru o zi, la Avrig, invitând participanții să petreacă o zi cu statutul unui invitat la castel. Evenimentul a fost organizat în prima duminică din octombrie, 5 ediții, de Primăria Avrig în parteneriat cu Asociația Prietenii Avrigului
- ❖ **„Târg de flori la castel”**, un eveniment de primăvară, desfășurat în trei ediții la jumătatea lunii mai, organizat de Centrul de Informare Turistică, Biblioteca Avrig și GAL Țara Oltului
  - **Alte evenimente, fără periodicitate**
    - ❖ Expoziții sezoniere organizate la Muzeul Avrig
    - ❖ Evenimente omagiale dedicate personalităților locale
    - ❖ Evenimente ocazionale

### ***Formații și ansambluri:***

**Formații de muzică:** Corul Camerata Vocalis

### **Ansambluri de dansuri:**

- Ansamblul Purtata Avrigului
- Ansamblul Zaluta din Bradu
- Ansamblul folcloric Purtata Junilor Avrigeni

#### **7.5.4. Personalități locale**

- ❖ **Gheorghe Lazăr** (n. 5 iunie 1779, Avrig - d. 17 septembrie 1823, Avrig) a fost un pedagog, teolog, traducător și inginer român - a pus bazele ingineriei topografice pe teritoriul românesc, considerat fondatorul învățământului în limba română din Țara Românească (în 1818 a înființat în București prima școală cu predare în limba română, Școala de la Sfântul Sava
- ❖ **Romulus Candea** (n. 7/19 octombrie 1886, Avrig - d. 27 ianuarie 1973, Avrig) - membru corespondent al Academiei Române, Profesor Universitar la Cluj și Sibiu, istoric; profesor, decan (1923-1924) și rector (1925-1926) al Universității din Cernăuți, primar al orașului Cernăuți.
- ❖ **Vasile Stoica** (n. 1 ianuarie 1889, Avrig - d. 27 iulie 1959, Jilava) a fost un diplomat, publicist, analist politic și asistent apropiat al lui Tomáš Masaryk și Ionel I.C. Brătianu. Vasile Stoica a fost un energic militant pentru întregirea neamului, în SUA și Europa, a fost Ambasador al României la Sofia și Ankara, a fost publicist, istoric.
- ❖ **Samuel von Brukenthal** (n. 26 iulie 1721, Nocrich - d. 9 aprilie 1803, Sibiu) a fost un jurist sas, guvernator al Transilvaniei, colecționar de artă și fondator al muzeului din Sibiu care îi poartă numele. Printre moștenirile lăsate se numără reședința de vară și parcul baroc din Avrig.

#### **7.6.Sport și agrement**

##### ***Dotări pentru activități sportive și agrement:***

Pentru practicarea sportului sunt disponibile:

- sală de sport și o bază sportivă în Avrig;
- teren de fotbal în Bradu.

Există de asemenea amenajate parcuri și locuri de joacă pentru copii, după cum urmează:

- Parc și loc de joacă Avrig;
- Parc și loc de joacă Mârșa;
- Parc și loc de joacă Săcădate;

- Parc și loc de joacă Bradu;
- Parc și loc de joacă Glâmboaca.

Un alt parc de referință pentru Avrig, dar cu acces limitat, este Parcul Brukenthal.

***Asociații și cluburi sportive:***

- Asociația Sportivă Dracula Rex
- Asociația Sportivă Sticla
- Asociația ”Club Sportiv Viitorul Avrig”
- Asociația „Club Sportiv Avrig”
- Asociația Club Sportiv Pro Cycling
- Asociația Clubul Sportiv „Fotbal Club Avrig”



*Foto nr. 30 – FC Avrig*

## 8. Administrația publică locală

### 8.1. Structură și organizare

Administrația publică locală se organizează și funcționează în temeiul principiilor generale ale administrației publice prevăzute la partea I titlul III și al principiilor generale prevăzute în Legea nr. 199/1997 pentru ratificarea Cartei europene a autonomiei locale, adoptată la Strasbourg la 15 octombrie 1985, precum și a următoarelor principii specifice:

- ✓ principiul descentralizării
- ✓ principiul autonomiei locale
- ✓ principiul consultării cetățenilor în soluționarea problemelor de interes local deosebit
- ✓ principiul eligibilității autorităților administrației publice locale
- ✓ principiul cooperării
- ✓ principiul responsabilității
- ✓ principiul constrângerii bugetare.

Autonomia locală se exercită de către autoritățile administrației publice locale de la nivelul orașului. Acestea sunt consiliile locale, ca autorități deliberative, și primarii, ca autorități executive.

Primăria este structură funcțională fără personalitate juridică și fără capacitate procesuală, cu activitate permanentă, care duce la îndeplinire hotărârile autorității deliberative și dispozițiile autorității executive, soluționând problemele curente ale colectivității locale, constituită din: primar, viceprimar, administratorul public, consilierii primarului sau persoanele încadrate la cabinetul primarului și aparatul de specialitate al primarului.

***În subordinea Primarului*** funcționează următoarele servicii și direcții:

1. Direcția Economică, având următoarea structură funcțională:
  - Serviciul Buget-Contabilitate
  - Serviciul Impozite și Taxe Locale, Autorizare
    - Compartimentul Constatate și Impunere Persoane Fizice și Juridice
    - Compartimentul Autorizare, Urmărire, Încasare și Executare
  - Compartimentul Organizare și Gestionare Resurse Umane
2. Biroul pentru Proiecte cu Finanțare Internațională
3. Biroul Lucrări Publice, Administrarea Patrimoniului și Fond Locativ
  - Compartimentul Lucrări Publice, căruia i se subordonează
    - Compartimentul Administrare Patrimoniu și Fond Locativ
4. Compartimentul Achiziții Publice și Licitații

5. Serviciul de Arhitectură și Urbanism, căruia i se subordonează:
  - Biroul Urbanism, Amenajarea Teritoriului, Disciplină în Construcții și Mediu, având în subordine:
    - Compartimentul Urbanism, Amenajarea Teritoriului și Disciplină în Construcții
    - Compartimentul Protecția Mediului
6. Serviciul Voluntar pentru Situații de Urgență:
  - Compartimentul P.S.I. Gestiune Situații de Urgență, căruia i se subordonează Pompieri Voluntari
  - Compartimentul Deservire Generală
7. Cabinet Primar
8. Compartimentul Audit Intern

***În subordinea viceprimarului*** funcționează:

1. Serviciul de Administrare Domeniu Public și Privat
  - Compartimentul Administrarea Piețelor, Târgurilor și Spațiilor Verzi
  - Compartimentul Administrare Cimitire
  - Compartimentul Bază Sportivă
  - Compartimentul Ecarisaj
2. Compartimentul Informatică
3. Bibliotecă
4. Muzeu
5. Casă de Cultură
6. Centru de Informare Turistică

***În subordinea Secretarului general al orașului*** funcționează:

1. Compartiment Juridic
2. Compartiment Agricol și Cadastru
3. Centru de Informare pentru Cetățeni și Relații Publice
4. Compartiment Administrație Publică și Monitorizarea Procedurilor Administrative

***În subordinea Consiliului local al orașului Avrig*** funcționează:

1. Serviciul Public Comunitar Local de Evidență a Persoanelor
  - Compartimentul Evidența Persoanelor
  - Compartimentul Stare Civilă

2. Serviciul Public de Poliție Locală:

- Compartimentul Ordine și Liniște Publică
- Compartimentul Circulație pe Drumurile Publice
- Compartimentul Evidența Persoanelor
- Compartimentul Disciplina în Construcții și Afîșaj Stradal
- Compartimentul Control Comercial și Protecția Mediului

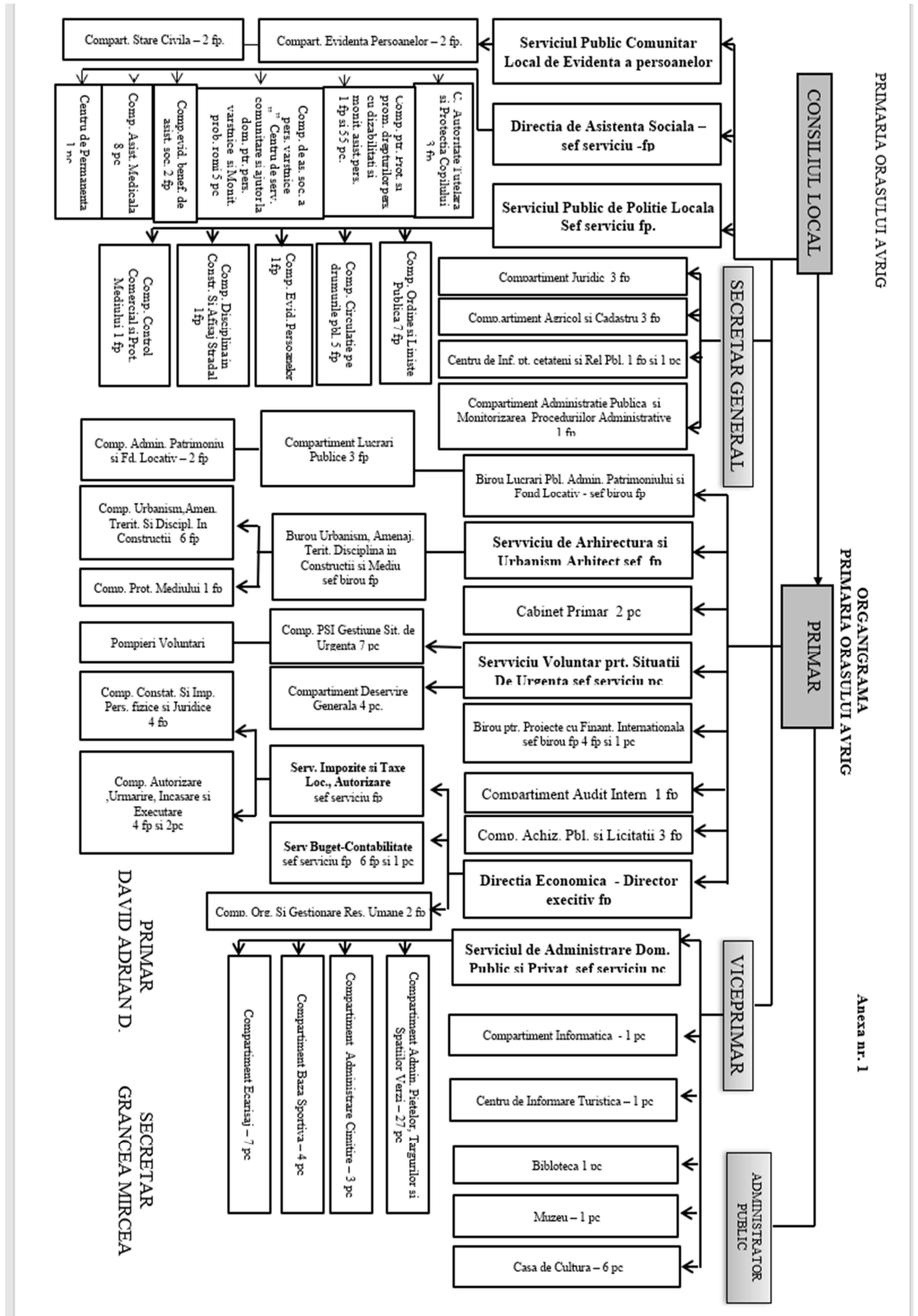
3. Direcția de Asistență Socială:

- Compartimentul Autoritate Tutelară și Protecția Copilului
- Compartimentul pentru Protecția și Promovarea Drepturilor Persoanelor cu Dizabilități și Monitorizarea Asistențelor Personali
- Compartimentul de Asistență Socială a Persoanelor Vârstnice „Centru de servicii comunitare și ajutor la domiciliu pentru persoane vârstnice” și Monitorizare Probleme Romi
- Compartimentul Evidență Beneficii de Asistență Socială
- Compartimentul Asistență Medicală
- Centrul de Permanență

*Foto nr. 31 – Primăria Orașului Avrig*







## 8.2. Cooperare intercomunitară

Asociațiile de dezvoltare intercomunitară din care face parte orașul Avrig sunt următoarele:

**1. Asociația De Dezvoltare Intercomunitară ECO SIBIU** – Asociația este constituită în scopul înființării, organizării, reglementării, exploatării, monitorizării și gestionării în comun a serviciului de salubritate pe raza de competență a unităților administrativ-teritoriale membre, precum și pentru realizarea în comun a unor proiecte de investiții publice de interes zonal sau regional destinate înființării, modernizării și/sau dezvoltării, după caz a sistemelor de utilități publice aferente serviciului de salubritate;

**2. Asociația de Dezvoltare Intercomunitară ECOSISTEM Avrig** - Scopul cooperării intercomunale este înființarea, organizarea, reglementarea finanțarea, exploatarea, monitorizarea și gestionarea în comun a serviciului de salubritate pe raza de competență a unităților administrativ-teritoriale membre, precum și realizarea în comun a proiectelor de investiții publice de interes zonal destinate înființării, modernizării și sau dezvoltării sistemului de salubritate pe baza strategiei de dezvoltare a acestuia. Interesul comun ce stă la baza constituirii Asociației este interesul general al locuitorilor de pe raza unităților administrativ-teritoriale membre pentru îmbunătățirea calității Serviciului, în condițiile unor tarife care să respecte limitele de suportabilitate ale populației și principiul „poluatorul plătește”, atingerea și respectarea standardelor europene privind protecția mediului, precum și creșterea capacității de atragere a fondurilor pentru finanțarea investițiilor necesare în infrastructura tehnico-edililară aferentă Serviciului. Obiective:

- a) să elaboreze și să aprobe strategia de dezvoltare a Serviciului;
- b) să monitorizeze derularea proiectelor de investiții în infrastructura tehnico-edililară aferentă Serviciului;
- c) să constituie interfața pentru discuții și să fie un partener activ pentru autoritățile administrației publice locale în ceea ce privește aspectele de dezvoltare și de gestiune a Serviciului, în scopul de a coordona politicile și acțiunile de interes general;
- d) să elaboreze și să aprobe caietul/caietele de sarcini și regulamentul/regulamentele Serviciului;
- e) să elaboreze și să aprobe documentațiile de atribuire a contractului/contractelor de delegare și să stabilească condițiile de participare și criteriile de selecție a operatorilor, cu excepția situației atribuirii directe conform prevederilor art. 31<sup>1</sup> din Legea nr. 51/2006, cu modificările și completările ulterioare;
- f) să încheie contractul/contractele de delegare cu operatorii, în numele și pe seama unităților administrativ-teritoriale membre implicate, care vor avea împreună calitatea de delegatar, astfel

cum este prevăzut de art. 30 din Legea nr. 51/2006, cu modificările și completările ulterioare. (În funcție de specificul activităților care compun Serviciul, delegatar pot fi toți membrii Asociației pentru toate activitățile sau numai o parte din aceștia pentru anumite activități);

- g) să monitorizeze executarea contractului/contractelor de delegare și să informeze regulat membrii săi despre aceasta, să urmărească îndeplinirea obligațiilor asumate de operatori (îndeosebi în ceea ce privește realizarea indicatorilor de performanță, executarea lucrărilor încredințate operatorilor și calitatea Serviciului furnizat utilizatorilor) și, în conformitate cu mandatul primit și cu prevederile contractuale, să aplice penalitățile contractuale;
- h) să identifice și să propună orice acțiuni vizând creșterea oportunităților de finanțare a proiectelor de investiții în infrastructura tehnico-edilitară aferentă Serviciului;
- i) să îmbunătățească planificarea investițiilor în infrastructura tehnico-edilitară aferentă

**3. Asociația de Dezvoltare Intercomunitară „Asociația de Apă Sibiu”** - Asociația de Apă Sibiu a fost înființată în scopul realizării în interes comun a proiectelor de dezvoltare a infrastructurii aferente serviciilor de alimentare cu apă și de canalizare și a accesării fondurilor europene nerambursabile;

**4. Asociația de Dezvoltare Intercomunitară „Monte Făgăraș Bilea-Capra”** - constituită în scopul realizării în comun a unor proiecte de dezvoltare în interes național, interregional, regional, zonal sau local, în vederea dezvoltării și reabilitării infrastructurii turistice rutiere, de utilități, mediu, sociale, culturale, turism, medical, ecumenic și a altor ramuri de dezvoltare de pe teritoriul administrativ al membrilor Asociației;

**5. Asociația de Dezvoltare Intercomunitară „ITI Microregiunea Țara Făgărașului”** - Asociația s-a constituit în scopul implementării mecanismului Investiții Teritoriale Integrate (ITI) pe raza de competență a unităților administrativ-teritoriale cuprinse în Strategia de Dezvoltare Durabilă Integrată a Microregiunii Țara Făgărașului.”

Obiectivele Asociației sunt următoarele:

- a. coordonarea diferitelor intervenții care se vor finanța prin intermediul mecanismului ITI Microregiunea Țara Făgărașului.
- b. dezvoltarea durabilă a Microregiunii Țara Făgărașului și a tuturor unităților administrativ-teritoriale care compun Asociația;
- c. asigurarea dezvoltării economice și sociale a Microregiunii Țara Făgărașului;
- d. inițierea, promovarea și derularea unor proiecte comune de dezvoltare integrată a zonei și de atenuare a discrepanțelor de dezvoltare între localități;

- e. susținerea accesării diverselor surse de finanțare internațională, respectiv a fondurilor nerambursabile alocate, în cadrul cărora administrațiile publice locale sunt eligibile ca și solicitanți ai finanțărilor nerambursabile;
- f. îmbunătățirea și dezvoltarea infrastructurii de transport a unităților administrativ-teritoriale care compun Asociația și a întregii zone a Microregiunii Țara Făgărașului;
- g. dezvoltarea, modernizarea și îmbunătățirea serviciilor publice, a infrastructurii de sănătate, a infrastructurii educaționale, reabilitarea clădirilor de patrimoniu;
- h. dezvoltarea turismului;
- i. dezvoltarea resurselor umane, creșterea ratei de ocupare și combaterea excluziunii sociale și a dezechilibrelor sociale;
- j. atragerea unui număr cât mai mare de investiții private în vederea dezvoltării durabile a Microregiunii Țara Făgărașului și a unităților administrativ-teritoriale care o compun;
- k. să constituie interfața pentru discuții și să fie un partener activ pentru autoritățile administrației publice locale în ceea ce privește aspectele de dezvoltare, în scopul de a susține politicile și acțiunile de interes intercomunitar;
- l. coordonarea și acordarea de sprijin asociațiilor și beneficiarilor în vederea implementării Strategiei de Dezvoltare, Planului de acțiune din cadrul SIDD MȚF într-o concepție unitară și corelată cu programele de dezvoltare economico-socială a localităților, de amenajare a teritoriului, urbanism și mediu;
- m. avizează propunerile de proiecte ce urmează a fi derulate prin mecanismul ITI, asigurând conformitatea acestora cu SIDD MȚF;
- n. realizează monitorizarea proiectelor finanțate prin mecanismul ITI, în conformitate cu prevederile SIDD MȚF.

### **8.3. Investiții locale**

În ultimii 4 ani Avrigul și localitățile aparținătoare au cunoscut un vizibil progres, prin investițiile realizate în infrastructură, educație și sănătate. Proiectele de investiții promovate au produs efecte pozitive în comunitatea locală, contribuind la o viață mai bună pentru locuitori.

Redăm în cele ce urmează lista investițiilor aferente perioadei 2015-2020, în care s-a evidențiat modul de îndeplinire a acțiunilor planificate.

**Tabel nr. 80****ACȚIUNI PLANIFICATE ȘI REALIZATE****în perioada 2015-2020, în contextul implementării Strategiei de dezvoltare a orașului Avrig****INFRASTRUCTURĂ ȘI UTILITĂȚI**

Tip acțiune	Perioada de implementare	Mod de îndeplinire
<p>Reabilitarea și modernizarea infrastructurii de drumuri, pe străzile:  Eminescu, Prundu Mare, Prundu Mic, Unirii,  Cioplea, Izvorului, Zorile, Râului, Sticlarilor, Badea Cârțan, Crișan, Câmpului, Griviței, Oltului, Ceferiștilor, Gării, Pinului, Dealului, Bisericii, Lacului</p> <p>Nouă, Oltului, Griviței</p> <p>Bisericii</p> <p>Tudor Vladimirescu</p>	<p>2015-2020</p>	<p>Străzile: Eminescu, Prundu Mare, Prundu Mic, Unirii, Bisericii, Cioplea, Izvorului, Zorile, Râului, Sticlarilor, Badea Cârțan, Crișan, Câmpului, Griviței, Oltului, Ceferiștilor, Gării, Pinului, Dealului, Lacului – nu au fost modernizate în perioada 2015-2020, au fost executate lucrări de întreținere</p> <p>Reabilitare Str. Nouă, Str. Oltului și Str. Griviței, orașul Avrig - a fost întocmită documentația D.A L.I.</p> <p>- Reparație capitală Strada Bisericii Avrig - lucrare finalizată în anul 2016 – lucrare finanțată din bugetul local</p> <p>- Reabilitare trotuare și amenajare șipot - strada Bisericii, orașul Avrig – a fost întocmită documentația D.A L.I.</p> <p>- Modernizare Strada Tudor Vladimirescu, orașul Avrig – investiție finalizată în anul 2017, investiție finanțată din bugetul local și PNDL</p>

Gheorghe Lazăr	- Modernizare Str. Gheorghe Lazăr din orașul Avrig – investiție în derulare, investiție finanțată din bugetul local
Nicolae Bălcescu	- Modernizare Str. Nicolae Bălcescu din orașul Avrig – investiție finalizată în anul 2019, investiție finanțată din bugetul local
Mihai Viteazu	- Modernizare Strada Mihai Viteazu în orașul Avrig – investiție în derulare, investiție finanțată din bugetul local
Pietrari	- Modernizare strada Pietrari din orașul Avrig – investiție finalizată în anul 2019, investiție finanțată din bugetul local
Joagărului	- Modernizare Strada Joagărului din orașul Avrig – investiție finalizată în anul 2019, investiție finanțată din bugetul local
Iazului	- Modernizare Strada Iazului, orașul Avrig – investiție finalizată în anul 2017, investiție finanțată din bugetul local și PNDL
Libertății	- Modernizare Str. Libertății din orașul Avrig – investiție finalizată în anul 2017, investiție finanțată din bugetul local
Negoiu	- Modernizare Str. Negoiu din orașul Avrig – investiție finalizată în anul 2017, investiție finanțată din bugetul local
Stadionului	Lucrări de întreținere – tratament bituminos – 2019, buget local

<p>Șerbota</p> <p>drumuri principale sat Săcădate</p> <p>drumuri principale sat Glâmboaca</p> <p>drumuri principale sat Bradu</p> <p>străzile din Mârșa: Uzinei, Carpați, Ilarie Munteanu, Corneliu Coposu, Suru, Cindrel, Călțun</p>	<p>Lucrări de întreținere – tratament bituminos – 2019, buget local</p> <p>Lucrări de întreținere – tratament bituminos – 2019, buget local</p> <p>Modernizare drum de acces sat Săcădate – investiție finalizată în anul 2017, investiție finanțată din bugetul local</p> <p>Lucrări de întreținere – tratament bituminos (Consiliul Județean Sibiu)</p> <p>Lucrări de întreținere</p> <p>Reabilitare drum vechi în localitatea Bradu, orașul Avrig – investiție finalizată în anul 2017, investiție finanțată din bugetul local</p> <p>Reabilitare drum în sat Bradu, de la Școala Generală la Crucea Eroilor – investiție finalizată în anul 2018, investiție finanțată din bugetul local</p> <p>Reparație capitală drum Mârșa – investiție finalizată în anul 2018, investiție finanțată din bugetul local</p> <p>Execuție lucrări de refacere carosabil și trotuare pe străzile Horea și Cloșca din orașul Avrig - lucrare finalizată în anul 2015 – lucrare finanțată din bugetul local</p> <p>Reparații strada Corneliu Coposu din localitatea Mârșa, orașul Avrig - lucrare finalizată în anul 2016 – lucrare finanțată din bugetul local</p> <p>Reparație strada Cânepii, tronson Fabrica de Sticlă – Moară - lucrare finalizată în anul 2015 – lucrare finanțată din bugetul local</p> <p>Amenajare alei și căi de acces la bl. 17, 22, 22B, 20 și 21 – intersecție cu strada Cloșca – investiție finalizată în anul 2018, investiție finanțată din bugetul local</p>
---	---

		<p>Modernizare alei și spații verzi în zona bl. 22A, 26, 27, 25B, 25A, 25 și 28 – intersecție cu strada Cloșca – investiție finalizată în anul 2018, investiție finanțată din bugetul local</p> <p>Reparație Aleea Garoafelor din localitatea Mârșa - lucrare finalizată în anul 2015 – lucrare finanțată din bugetul local</p> <p>Lucrări de pavaje pentru aleea dintre blocurile 19-20 din orașul Avrig – investiție finalizată în anul 2017, investiție finanțată din bugetul local</p>
Reabilitarea podurilor din sat Săcădate, pod str. Mihai Viteazu, Avrig, pod strada Cloșca Avrig	2015-2020	<p>Nu au fost executate lucrări de reabilitare a podurilor din sat Săcădate, pod str. Mihai Viteazu, Avrig, pod strada Cloșca Avrig în perioada 2015-2020</p> <p>Au fost executate lucrări de reparații la Podul lui Moise - lucrare finalizată în anul 2017 – lucrare finanțată din bugetul local</p>
Realizare sistem de alimentare cu apă pentru satele aparținătoare - Săcădate și Glâmboaca	2015-2020	Serviciul de alimentare cu apă și canalizare este delegat către S.C. APĂ-CANAL S.A.
Realizare sistem de canalizare pentru satele aparținătoare Bradu, Săcădate, Glâmboaca	2015-2020	<p>Nu au fost executate sisteme de canalizare pentru satele aparținătoare Bradu, Săcădate, Glâmboaca în perioada 2015-2020</p> <p>Serviciul de alimentare cu apă și canalizare este delegat către S.C. APĂ-CANAL S.A.</p>
Amenajarea de trotuare publice și alei Mârșa și Avrig	2015-2020	<p>Pentru localitatea Mârșa au fost realizate trotuare prin investiția Reparație capitală drum Mârșa – investiție finalizată în anul 2018, investiție finanțată din bugetul local</p> <p>Pentru localitatea Avrig prin investițiile de modernizare străzi au fost realizate trotuare pe străzi, după cum urmează: Gheorghe Lazăr, Nicolae Bălcescu, Tudor Vladimirescu, Mihai Viteazu, Pietrari, Joagărului, Iazului, Libertății, Negoiu</p>



Extinderea și modernizarea sistemului de iluminat public – folosind energia regenerabilă	2015-2020	Nu au fost executate lucrări de extindere și modernizare sistem de iluminat public folosind energia regenerabilă în perioada 2015-2020
Construirea de parcuri	2015-2020	Modernizare parcare zona blocurilor 31-37, în orașul Avrig – investiție finalizată în anul 2017, investiție finanțată din bugetul local
Izolarea termică a blocurilor	2015-2020	
Reabilitarea și dotarea Casei de cultură	2015-2020	
Construirea de locuințe unifamiliale în zonele rezidențiale	2015-2020	Construcții locuințe pentru tineri, destinate închirierii pentru amplasamentul situat în str. Cindrel, nr. 4, cu suprafața de 3090 mp, regim de înălțime P+4E+M și 44 de u. l.
Modernizarea sistemului de contorizare a alimentării cu apă	2015-2020	Serviciul de alimentare cu apă și canalizare este delegat către S.C. APĂ-CANAL S.A.
Reabilitarea drumurilor de exploatare agricolă și forestieră	2015-2020	

### ECONOMIE ȘI TURISM

Tip acțiune	Perioada de implementare	Mod de îndeplinire
Asigurarea accesului la programe de actualizare tehnologică sau re tehnologizare conform normelor UE	2015-2020	
Promovarea și prezentarea pe site-ul Primăriei a firmelor mici	2015-2020	
Promovarea potențialului turistic al zonei	2015-2020	
Construirea și amenajarea unor locuri de	2015-2020	Împrejmuire parc de joacă în orașul Avrig - lucrare finalizată în anul 2018 – lucrare

joacă pentru copii		finanțată din bugetul local
Construirea și amenajarea infrastructurii necesare pentru petrecerea timpului liber de recreere și agrement	2015-2020	Amenajare parc strada Gheorghe Lazăr, nr. 29, Avrig - lucrare finalizată în anul 2019 – lucrare finanțată din bugetul local
Implementarea de proiecte pentru dezvoltarea zonei turistice Sustinerea și dezvoltarea activităților agricole și non-agricole	2015-2020	
Creșterea capacității de autofinanțare prin creare de locuri de muncă	2015-2020	
Cofinanțarea din resurse guvernamentale a proiectelor de dezvoltare a activităților generatoare de venit; Centru de energie regenerabilă Avrig	2015-2020	
Organizarea unor târguri sezoniere de produse agricole și a unui târg de genetică animală	2015-2020	Se organizează târguri de produse agricole și animale în lunile aprilie și octombrie, în fiecare an.
Introducerea Avrigului în GAL ȚARA OLTULUI	2015-2020	
Reabilitarea și modernizarea pieței existente	2015-2020	Reparații și înlocuire copertină, gard și poartă Piața Agroalimentară Avrig Moise - lucrare finalizată în anul 2018 – lucrare finanțată din bugetul local
Implementarea unor sisteme informaționale computerizate de semnalizare a obiectivelor turistice și culturale	2015-2020	
Promovarea: • produselor alimentare tradiționale locale; • procesării produselor vegetale și animale; • asocierii producătorilor, îmbunătățirii	2015-2020	S-a realizat cu ocazia târgurilor sezoniere din luna aprilie și octombrie. S-au înființat Asociația crescătorilor de animale Avrig și Federația oierilor de munte din România.

practicilor agricole pentru ridicarea producției, elaborării unor politici zonale de marketing și de acces pe alte piețe;		
Dezvoltarea unui centru de informare turistică	2015-2020	
Promovarea diferitelor forme de turism – turism cultural, de tranzit, turism natural, turism acvatic și balneoclimateric	2015-2020	

### MEDIU

Tip acțiune	Perioada de implementare	Mod de îndeplinire
Implementarea de programe pentru conștientizarea populației privind măsurile de mediu	2015-2020	<p>Prin proiectul Sistem de Management Integrat al Deșeurilor în Județul Sibiu, finanțat din fonduri externe nerambursabile, CJ Sibiu a încheiat Contractul nr. 5944/16.04.2014, privind furnizarea echipamentelor de precolectare a deșeurilor pentru întreg județul Sibiu. Astfel, în baza acestui program finanțat din fonduri externe, fiind membră a ADI ECO SIBIU, UAT Avrig a primit de la aceasta echipamente de colectare selectivă, constând în containere pentru hârtie/carton, containere pentru plastic/metal, containere pentru sticlă.</p> <p>La nivelul UAT Avrig există o strategie proprie de reducere, re folosire și reciclare a deșeurilor, precum și de evacuare a acestora, strategie care este efectiv realizată de ADI ECO SIBIU prin SC GOSPODĂRIRE ORAȘENEASCĂ AVRIG SA.</p> <p>Colectarea, selectarea și prelucrarea/valorificarea deșeurilor este asigurată de S.C GOSPODĂRIRE ORAȘENEASCĂ AVRIG SA, SC TRACON SRL și SOMA SRL.</p>

	<p>Asociația ADI ECO SIBIU are ca scop realizarea în comun a proiectelor de dezvoltare regională în domeniul gestionării deșeurilor, a infrastructurii aferente Serviciilor de salubritate, precum și dezvoltarea, promovarea sectorului turistic din zonă pe baza strategiei de dezvoltare la nivelul județului Sibiu și furnizarea în comun a Serviciilor, forma de gestiune fiind gestiunea delegată, ce se va realiza în baza unui Contract de Delegare a gestiunii Serviciilor pe termen lung, de către operatori comuni unici pe cele două direcții de dezvoltare conform legislației în vigoare.</p> <p>SC GOSPODĂRIRE ORĂȘENEASCĂ AVRIG SA – are ca obiect de activitate colectare și transport deșeuri reciclabile și reziduale. Deșeurile reciclabile sunt transportate la stația de sortare administrată de către BRANTNER ENVIRONMENT, iar deșeurile reziduale sunt transportate la depozitul conform de la Cristian, administrat de către SC TRACON SRL.</p> <p>În baza HCL nr.43/109 din 28.08.2008, Orașul Avrig a devenit asociat în ASOCIAȚIA DE DEZVOLTARE INTERCOMUNITARĂ "ECO SIBIU" în scopul înființării, organizării, reglementării, exploatării, monitorizării și gestionării în comun a serviciului de salubritate și implementării Proiectului "Dezvoltarea sistemelor integrate de management al deșeurilor și extinderea infrastructurii de management al deșeurilor" .</p> <p>În baza acestui proiect a fost implementat un sistem de colectare, selectare, tratare, transport și depozitare a deșeurilor pe toată raza județului.</p> <p>ADI ECO SIBIU a dat cu titlu gratuit europubele necesare colectării selective a deșeurilor, astfel:</p> <ul style="list-style-type: none"> <li>Eurocontainere 1,1 mc pentru deșeuri de hârtie și carton (albastre);</li> <li>Eurocontainere de 1,1 mc pentru deșeuri de sticlă (verde).</li> <li>Europubele de 240 l pentru deșeuri de metal și plastic;</li> </ul>
--	--

		<p>SC GOSPODĂRIRE ORĂȘENEASCĂ AVRIG SA a dat cu titlu gratuit:</p> <p>Eurocontainere de 1,1 mc pentru deșeuri de metal și plastic (galbene)</p> <p>Europubele de 120 l pentru deșeuri reziduale (negre)</p> <p>Eurocontainere de 1,1 mc pentru deșeuri reziduale (negre)</p> <p>În acest context, organizarea și operționalizarea colectării selective se realizează prin delegarea acestei responsabilități de către ADI ECO SIBIU către SC GOSPODĂRIRE ORĂȘENEASCĂ AVRIG SA prin:</p> <p>Organizarea colectării selective a deșeurilor în interiorul entității publice, existând pubele atât la sediul primăriei, cât și la sediul instituțiilor sau clădirilor din subordinea acesteia.</p> <p>Prin Contractul de delegare operatorul economic autorizat preia deșeurile colectate selectiv în vederea reciclării/valorificării corespunzătoare a acestora.</p>
Promovarea programelor pentru agricultură ecologică	2015-2020	Instruire din partea Direcției Agricole.
Realizarea unui plan de ecologizare a orașului	2015-2020	Planul Local de Acțiune pentru Mediu Județ Sibiu - Componenta Avrig cuprinde măsurile de ecologizare ale UAT Avrig. Primăria Avrig desfășoară periodic măsuri de ecologizare pe întreg teritoriul UAT prin Serviciul Administrativ al instituției, rezultând rapoarte și documente în imagini.
Programe de plantare a arborilor	2015-2020	Prin H.C.L. nr. 96/31.05.2017 s-a dispus măsura de plantare a 2 pomi fructiferi pe imobilul teren – obiect al A.C.; proprietarul își ia angajamentul de a respecta această măsură, astfel încât la recepția la terminarea lucrărilor să se poată constata și existența celor 2 pomi fructiferi plantați.
Susținerea investițiilor în energia alternativă	2015-2020	NU
Conservarea biodiversității	2015-2020	Participarea la evenimentele organizate de APM SIBIU legate de “Zone naturale protejate de interes național și monumente ale naturii” Natura 2000: SCI0122 Munții

		<p>Făgăraș, SPA0098 Piemontul Făgăraș, SPA0003Avrig-Făgăraș, SPA0099 Podișul Hârtibaciului.</p> <p>Monitorizarea atentă a construcțiilor și amenajărilor în zonele protejate în colaborare cu APM SIBIU, în sensul participării angajaților UAT AVRIG în comisiile de avizare a proiectelor. Colaborare directă cu reprezentantul zonal al administratorului Sitului natural ROSPA 0098 PIEMONTUL FĂGĂRAȘ. Angajații Primăriei Avrig participă la acțiuni de verificare în teren, împreună cu reprezentanți ai Ocolului Silvic IZVORUL FLORII cu ocazia inițierii unor proiecte în zona protejată NATURA 2000 (ZONA VALEA AVRIGULUI).</p>
Valorificarea superioară a resurselor locale (păduri, izvoare)	2015-2020	
Împădurirea terenurilor degradate și neutilizate în agricultură	2015-2020	
Amenajarea de zone de agrement natural	2015-2020	NU
Realizarea de lucrări hidroameliorative	2015-2020	<p>Decolmatare Pârâul zona Ostrov oraș Avrig 2015 - 13.429,20 lei</p> <p>Decolmatare Pârâu local Bradu, introducere țevă pentru scurgere apă pluvială 2015 - 15.525 lei</p> <p>Taluzare iaz în Avrig, zona Sticla - 73.960,36 lei</p> <p>Refacere spații verzi și repoziționare mobilier stradal - 2016 - 17.683,21 lei</p> <p>Taluzare iaz partea stângă, Bl.16, Avrig - 2016 - 81.531,53 lei</p> <p>Montaj casete prefabricate beton Valea Avrigului - 2016 - 25.900 lei</p> <p>Refacere infrastructură afectată de inundații - 2016 - 30.000 lei</p> <p>Decolmatare pâraie și văi în localitatea Săcădate - 2017 - 9401 lei</p> <p>Lucrări de refacere infrastructură afectată de inundații Săcădate și Bradu – 2018 - 33.915 lei</p> <p>Lucrări de curățare și amenajare teren Strada Unirii - Târg de animale – 39.341,40 lei</p> <p>Taluzare și curățare șanțuri în Săcădate și Avrig - 2019 - 10.280,72 lei</p>

## ÎNVĂȚĂMÂNT, SPORT, CULTURĂ ȘI CULTE

Tip acțiune	Perioada de implementare	Mod de îndeplinire
Construire creșă	2015-2020	Finanțare POR 2014-2021 Este în implementare proiectul " <i>Construire creșă în orașul Avrig, împrejmuire imobil și drum de acces</i> ", Cod SMIS 120939
Reabilitare și modernizare Liceu Tehnologic Mârșa	2015-2020	Finanțare POR 2014-2021 Proiectul - " <i>Îmbunătățirea calității vieții populației din localitatea Mârșa, orașul Avrig</i> ", cod SMIS 125049, este în implementare în parteneriat cu Consiliul Județean Sibiu cadrul POR 2014-2020. A fost încheiat un acord de parteneriat între Orașul Avrig, în calitate de lider și Consiliul Județean Sibiu, în calitate de partener, în vederea implementării proiectului integrat " <i>Îmbunătățirea calității vieții populației din localitatea Mârșa, orașul Avrig</i> " cu două componente "Reabilitarea, modernizarea și dotarea grădiniței, școlii generale și a sălii de sport din localitatea Mârșa" și "Construire pistă pentru biciclete și rigole betonate pe DJ 105G Avrig – Racovița - Tâlmăciu – Sadu - Râu Sadului - limită jud. Vâlcea, km 0+919 – 3+050" Sala de festivități a Liceului tehnologic Mârșa a fost reabilitată prin proiectul " <i>Reabilitare și modernizare sală de festivități la Liceul Tehnologic Mârșa, în vederea obținerii autorizației sanitare de funcționare</i> ", în cadrul Programului Național de Dezvoltare Locală, aprobat prin OUG nr. 28/2013
Reabilitare și modernizare școli generale și grădinițe în satele: Bradu, Săcădate, Glâmboaca	2015-2020	
Reabilitare și modernizare grădinițe în orașul Avrig	2015-2020	Finanțare POR 2014-2021 Proiect cod SMIS 125151 „ <i>Construcții grădinițe Regiunea Centru</i> ” este implementat în parteneriat cu Ministerul Educației Naționale în cadrul POR 2014-2020.

		Prin acordul de parteneriat încheiat între Ministerul Educației Naționale, în calitate de lider și Orașul Avrig, în calitate de partener, se va construi o grădiniță cu program normal cu 3 săli de grupă în curtea Grădiniței nr. 3 din Avrig.
Susținerea și dotarea ansamblurilor și evenimentelor tradiționale, reabilitarea unor monumente istorice de interes local	2015-2020	<p>Sunt susținute activitățile Ansamblului Folcloric „Purtata Avrigului”, a fost dotat cu costume din diverse zone ale țării, pentru fiecare suită de dansuri din repertoriu.</p> <p>A fost susținut și dotat cu costume ansamblul „Junii Avrigeni”</p> <p>Sunt susținute evenimente tradiționale care implică activitatea Cetelor de feciori din Avrig și satele aparținătoare: Obiceiul Cetelor de la Sărbătorile Crăciunului, Obiceiul „Meteleaia”, obiceiul Armindenilor de Rusalii</p> <p>Este sprijinită activitatea Clubului Elevilor (clasa de dans popular tradițional) în organizarea, în fiecare an, a unui festival tradițional destinat copiilor: „Moștenire din bătrâni”.</p> <p>A fost recenizat patrimoniul de monumente istorice locale, a început marcarea acestora și includerea într-un circuit turistic: Șipotul de sub Hula, Fântâna lui Calistrat, Case memoriale.</p> <p>A fost montată o placă memorială pe Casa Vasile Stoica, la 1 Decembrie - pe casa Lt. Erou. Vasile Radutiu, iar în iunie 2020 pe casa Candea - buget local prin Agenda Culturală.</p>
Organizarea și promovarea unor competiții sportive la nivel național care pot fi organizate în orașul Avrig	2015-2020	
Dezvoltarea colecțiilor Bibliotecii publice, organizarea unui serviciu pentru nevăzători prin achiziționarea de cărți cu sisteme de citire – voce sintetică	2015-2020	
Modernizarea sistemelor de expunere și digitalizarea colecțiilor Muzeului Avrig	2015-2020	Au fost montate simeze profesionale pentru expunere (cu fir de susținere, 20kg/fir) la Muzeu, pentru expozițiile temporare de tablouri.



		<p>S-a dotat Muzeul cu 6 panouri de expunere din poliacril pentru expoziții de documente și fotografii</p> <p>S-au confecționat vitrine pentru colecția de obiecte din Glăjărie.</p> <p>S-au montat panouri de protecție lumină în sala Gheorghe Lazăr și Sala expoziției etnografice</p>
Organizarea de spectacole și concerte ale instituțiilor culturale în spații publice ce valorifică patrimoniul cultural și natural – evenimente organizate în Grădina Barocă de la Avrig	2015-2020	<p>Concerte de cor</p> <p>Corul din Berlin la Biserica Evanghelică (Monument de patrimoniu, clasa A)</p> <p>Corul Camerata Vocalis (al Bibliotecii Avrig) în Biserica Evanghelică, Biserica Duminica Floriilor, Grădina Barocă, Biserica din Bradu, Biserica din Săcădate, Sala Pavilion, Piața Gheorghe Lazăr.</p> <p>Spectacole folclorice susținute de Ansamblul „Purtata Avrigului”, în Grădina Barocă, în Piața Gheorghe Lazăr, în Sala Pavilion</p> <p>Festivaluri:</p> <p>Festivalul „Florile Oltului”</p> <p>Festivalul Tineretului</p> <p>Lumea Copiilor</p> <p>Țara Oltului în Produse și Tradiții, organizat pe dealul străbătut de „Drumul Alutan” (drum roman)</p> <p>Parada cu călărași la 1 Decembrie a Cetelor de feciori și ansamblului „Purtata Avrigului”</p> <p>Obiceiul Cetelor în zilele de Crăciun în Piața Gheorghe Lazăr</p> <p>Concertul de Crăciun în Biblioteca Orășenească</p> <p>Spectacol de iarnă în Sala Pavilion</p>
Promovarea tradițiilor și obiceiurilor creștine, ca mod de păstrare a identității locale și de atragere a turiștilor	2015-2020	<p>Șezătorile din Bibliotecă, organizate săptămânal (octombrie – aprilie), devenite brand local</p> <p>Șezători în Țara Făgărașului, Hai cu lucrul la Avrig, ediția de primăvară în februarie, ediția de toamnă în octombrie (reuniune de șezători din 20 de localități, la Avrig)</p>

		<p>Obiceiul Armindenilor (Rusalii) practicat de Cetele de feciori  Colindul de ceată, în Ajunul Crăciunului, practicat de Cetele de Feciori  Reuniunea Cetelor de Feciori la jocul cetelor, în 25 și 26 decembrie, în piața Gheorghe Lazăr.  Atelierele de țesut la război tradițional, la Muzeul Avrig, pentru turiști  Ateliere de pictură pe sticlă sau lemn, la Biblioteca  Ateliere de meșteșuguri vechi (tors, împletit, dăpănat, răsucit, cusut), la șezătorile Bibliotecii</p>
Înființarea unui centru tip after-school	2015-2020	
Asigurarea infrastructurii necesare pentru practicarea sportului la grădinițe și școli și în mediul natural	2015-2020	
Programe de sprijin al persoanelor tinere pentru formare și reconversie profesională	2015-2020	<p>Au fost „livrate” cursuri de formare în următoarele domenii:</p> <ul style="list-style-type: none"> <li>- agricultura și creșterea animalelor „livrat” de Camera de Agricultură Sibiu, beneficiari – agricultori</li> <li>- antreprenariat – cursuri finanțate din fonduri europene, „livrat” de IPPA, beneficiari tineri care doreau să-și deschidă o afacere</li> <li>- Telling Story – curs finanțat de fundația Progress, „Livrat” de Biblioteca Județeană Astra, beneficiari – cadre didactice din zonă</li> </ul>
Susținerea tuturor lăcașelor de cult	2015-2020	
Construirea unei capele	2015-2020	<p>Construire capelă mortuară și amenajări exterioare – Alei – investiție finalizată în anul 2017, investiție finanțată din bugetul local  Construire capelă mortuară și amenajări exterioare – Alei în localitatea Mârșa – investiție finalizată în anul 2018, investiție finanțată din bugetul local</p>

**SĂNĂTATE ȘI ASISTENȚĂ SOCIALĂ**

<b>Tip acțiune</b>	<b>Perioada de implementare</b>	<b>Mod de îndeplinire</b>
Dezvoltarea serviciilor sociale și de sănătate oferite populației	2015-2020	În subordinea Direcției de Asistență Socială funcționează Compartimentul de asistență medicală comunitară și asistență medicală desfășurată în unitățile de învățământ care oferă servicii medicale în comunitate și în unitățile de învățământ. DAS în parteneriat cu Fundația Tabita oferă sprijin și ajutor mamelor cu mai mulți copii în vederea implementării unor metode contraceptive.
Formarea profesională în sprijinul creșterii economice și dezvoltării bazate pe cunoaștere	2015-2020	Reprezentanții Direcției de Asistență Socială au urmat periodic cursuri de specialitate.
Construirea și dotarea unui azil de zi pentru bătrâni	2015-2020	-
Asigurarea serviciilor de sănătate la standarde europene	2015-2020	În subordinea Orașului Avrig funcționează Centrul de Permanență unde își desfășoară activitatea medici și asistente de la ora 16.00 la 7.00. Centrul este dotat cu materialele necesare.
Înființare Centru social	2015-2020	-
Implementarea de programe de asistență pentru persoanele defavorizate	2015-2020	Persoanele defavorizate beneficiază de beneficii sociale și servicii sociale
Implementarea unor proiecte pentru sprijinirea tinerilor în vederea obținerii unui loc de muncă	2015-2020	Parteneri în proiectul INTESPO – Inregistrarea tinerilor în evidențele serviciului public de ocupare
Sprijinirea persoanelor interesate în dezvoltarea unei mici afaceri	2015-2020	-
Implementarea unor politici pro-active de combatere a șomajului	2015-2020	În colaborare cu AJOFM s-au desfășurat campanii de informare și întrajutorare în vederea integrării în muncă
Promovarea programelor de combatere a	2015-2020	Compartimentul evidență beneficii de asistență socială oferă informații și suport

sărăciei		persoanelor aflate în situație de sărăcie
Dezvoltarea gamei de servicii pentru persoanele cu handicap	2015-2020	<p>Persoanele cu dizabilitate gravă beneficiază de asistent personal sau de indemnizație lunară.</p> <p>Pe perioada concediului de odihnă al asistentului personal, bolnavul beneficiază de indemnizație.</p> <p>Persoanele cu dizabilitate gravă sau accentuată beneficiază de scutire de la plata impozitului pe imobil și pe autoturism.</p> <p>Persoanele cu dizabilitate gravă, accentuată sau medie beneficiază de legitimație de transport, legitimație de parcare și scutire de la plata taxei de drum.</p> <p>Direcția de Asistență Socială oferă gratuit dispozitive medicale persoanelor cu dizabilități.</p>
Implementarea unei campanii împotriva violenței în familie	2015-2020	<p>Pentru prevenirea violenței în familie au fost întocmite pliante și afișe conținând informații privind violența în familie care au fost împărțite în comunitate și instituții.</p> <p>Au fost făcute campanii de informare împotriva violenței în familie și în instituții de învățământ împreună cu Serviciul Public de Poliție Locală Avrig și Poliția Orașului Avrig.</p> <p>Aceste campanii au fost mediatizate în presă.</p> <p>Prin HCL nr. 40/2019 a fost înființată echipa mobilă pentru intervenția de urgență în cazurile de violență domestică formată din specialiști din cadrul Direcției de Asistență Socială (asistenți sociali, asistenți medicali comunitari) și reprezentanți ai Serviciului Public de Poliție Locală Avrig.</p>

## ADMINISTRAȚIE PUBLICĂ LOCALĂ

Tip acțiune	Perioada de implementare	Mod de îndeplinire
Dezvoltarea capacității administrative	2015-2020	
Perfecționarea profesională a personalului primăriei	2015-2020	În perioada 2015 -2018 personalul primăriei a participat la următoarele cursuri: - contabilitate - 1 persoană - etică și integritate – 2 persoane - integritate publică și combaterea corupției – 1 persoană - dezvoltarea planificării strategice la nivelul UAT - 3 persoane - asistență socială – 6 persoane - comunicare – 1 persoană - achiziții publice – 4 persoane - agricol – 5 persoane - juridic – 1 persoană - poliție locală – 3 persoane - confidențialitatea datelor personale – 1 persoană - auditor intern - 3 persoane - registrul agricol și cadastru – 1 persoană - salt.gov.ro – 1 persoană
Creșterea gradului de comunicare digitală	2015-2020	
Derularea de programe în educație, competențe și învățare continuă	2015-2020	
Aplicarea principiului transparenței în activitatea instituțiilor publice.	2015-2020	

#### 8.4.Indicatori financiari

**Tabel nr. 81 - Indicatori ai cheltuielilor operationale sau care reflecta rigiditatea acestora (RCO)**

<b>Denumire indicator</b>	<b>2016</b>	<b>2017</b>	<b>2018</b>	<b>2019</b>	<b>2020</b>
RCO1 Cheltuieli totale de personal	10.004.943	13.499.793	7.614.507	8.110.738	8.495.440
RCO1a Cheltuieli totale de personal pe locuitor	636,08	865,32	489,43	521,76	549,12
RCO1b Ponderea cheltuielilor totale de personal in cheltuielile operationale	58,12	65,12	51,92	51,06	51,03
RCO2 Cheltuieli de personal autonome (fara invatamant)	4.237.052	5.861.932	7.614.507	8.110.738	8.495.440
RCO2a Cheltuieli de personal autonome (fara invatamant) pe locuitor	269,37	375,74	489,43	521,76	549,12
RCO2b Ponderea cheltuielilor de personal autonome (fara invatamant) in cheltuielile operationale	24,61	28,28	51,92	51,06	51,03
RCO3 Cheltuieli de personal, cu subventii pentru acoperirea diferentelor de pret si tarif si cu asistenta sociala	2.034.564	2.392.682	2.599.846	2.729.966	2.946.480
RCO3a Cheltuieli de personal, cu subventii pentru acoperirea diferentelor de pret si tarif si cu asistenta sociala pe locuitor	129,35	153,37	167,11	175,62	190,45
RCO3b Ponderea cheltuielilor de personal, cu subventii pentru acoperirea diferentelor de pret si tarif si cu asistenta sociala in total cheltuieli operationale	10,34	8,84	9,00	11,54	12,14
RCO4 Cheltuieli operationale	17.214.815	20.731.463	14.664.744	15.885.230	16.646.471
RCO4a Cheltuieli operationale pe locuitor	1.094,46	1.328,85	942,59	1.021,89	1.075,98
RCO4b Ponderea cheltuielilor operationale in total cheltuieli	87,52	76,63	50,77	67,17	68,61

**Tabel nr. 82 - Capacitatea de investire si de contractare de imprumuturi (CID)**

<b>Denumire indicator</b>	<b>2016</b>	<b>2017</b>	<b>2018</b>	<b>2019</b>	<b>2020</b>
CID1 Cheltuieli cu finantarea serviciului datoriei	-	-	-	-	-
CID1a Cheltuieli cu finantarea serviciului datoriei pe locuitor	-	-	-	-	-
CID1b Ponderea cheltuielilor cu finantarea serviciului datoriei in total cheltuieli	-	-	-	-	-
CID2 Serviciul anual al datoriei ca pondere in veniturile curente totale (autonome)	-	-	-	-	-
CID3 Cheltuieli totale cu investitiile	2.454.530	6.322.061	14.218.578	7.763.370	7.615.234
CID3a Cheltuieli totale cu investitiile pe locuitor	156,05	405,23	913,91	499,41	492,23
CID3b Ponderea cheltuielilor totale cu investitiile in total cheltuieli	12,48	23,37	49,23	32,83	31,39
CID4 Ponderea serviciul datoriei pentru imprumuturile pe termen lung in cheltuielile totale cu investitiile	-	-	-	-	-
<b>CHELTUIELI TOTALE</b>	<b>19.669.345</b>	<b>27.053.524</b>	<b>28.883.322</b>	<b>23.648.600</b>	<b>24.261.705</b>

**Tabel nr. 83 - Capacitate de Management Financiar (CMF)**

<b>Denumire indicator</b>	<b>2016</b>	<b>2017</b>	<b>2018</b>	<b>2019</b>	<b>2020</b>
CMF1 Rezultatul (excedentul sau deficitul) operational brut	+10.251.436	+13.714.590	+2.454.515	+1.128.296	+3.384.986
CMF1a Ponderea rezultatului (excedent/deficit) operational brut in total venituri operationale	39,58	44,94	13,93	50,50	12,76
CMF2 Ponderea rezervelor in total cheltuieli	-				-
CMF3 Rezultatul (excedent/deficitul) operational net	+10.251.436	+13.714.590	+2.454.515	+1.128.296	+3.384.986
CMF3a Ponderea rezultatului (excedent/deficit) operational net in total venituri operationale	39,58	44,94	13,93	50,50	12,76

**Indicatori privind evaluarea veniturilor:**

**Tabel nr. 84 - Indicatori ai veniturilor sau care reflecta capacitatea de a genera venituri (CGV)**

<b>Denumire indicator</b>	<b>2016</b>	<b>2017</b>	<b>2018</b>	<b>2019</b>	<b>2020</b>
CGV1 Venituri din impozitul pe proprietate	3.422.284	3.907.401	3.430.354	4.351.973	3.837.540
CGV1a Venituri din impozitul pe proprietate pe locuitor	217,58	250,46	220,49	279,96	248,05
CGV1b Ponderea veniturilor din impozitul pe proprietate in total venituri	13,21	12,80	19,46	19,50	14,47
CGV2 Venituri proprii fiscale	5.122.748	5.740.857	4.337.523	5.733.385	4.923.762
CGV2a Venituri proprii fiscale pe locuitor	325,69	367,98	278,80	368,82	318,26
CGV2b Ponderea de venituri proprii fiscale in total venituri	19,78	18,81	24,61	25,68	18,57
CGV3 Veniturile curente proprii (fiscale si nefiscale)	6.786.808	7.747.318	7.049.634	9.167.725	8.132.489
CGV3a Venituri curente proprii (fiscale si nefiscale ) pe locuitor	431,48	496,59	453,12	589,75	525,66
CGV3b Ponderea veniturilor curente proprii (fiscale si nefiscale) in totalul veniturilor	26,20	25,39	40,23	41,07	30,67
CGV4 Venituri curente totale (autonome)	15.709.483	18.034.026	12.958.488	16.625.882	19.338.517
CGV4a Venituri curente totale (autonome) pe locuitor	998,76	1.155,95	832,91	1.069,53	1.249,98
CGV4b Ponderea veniturilor curente totale (autonome) in total venituri	60,66	59,10	73,53	74,48	72,92
CGV5 Venituri operationale	25.195.209	29.630.841	16.595.323	22.044.933	26.284.304
CGV5a Venituri operationale pe locuitor	1.601,83	1.899,29	1.066,67	1.418,14	1.698,94
CGV5b Ponderea veniturilor operationale in total venituri	97,28	97,10	94,17	98,76	99,12
CGV6 Venituri pentru investitii	2.454.530	6.322.061	14.218.578	7.763.370	7.615.234
CGV6a Venituri pentru investitii pe locuitor	156,05	405,23	913,91	499,41	492,23
CGV6b Ponderea veniturilor pentru investitii in total venituri	9,48	20,72	80,68	34,78	29,73
CGV7 Total venituri pe locuitor	1.646,59	1.956,07	1.132,74	1.435,98	1.714,07
<b>TOTAL VENITURI</b>	<b>25.899.192</b>	<b>30.516.678</b>	<b>17.623.247</b>	<b>22.322.381</b>	<b>26.518.395</b>
CGV8 Gradul de colectare a veniturilor proprii fiscale	72,31	80,32	60,31	69,57	60,82
Gradul de colectare a veniturilor dintr-un anumit impozit - raportul dintre					



<p>incasarile efective dintr-un impozit anume si totalitatea obligatiilor de plata ale contribuabililor aferente acelu impozit.</p> <p><math>G_c = \text{Incasari/Debit}</math></p> <p>Gradul de colectare a tuturor impozitele locale - media ponderata a gradelor de colectare ale diferitelor impozite in raport cu incasarile din aceste impozite:</p> <p><math>G_{ca} = \frac{\sum(G_{cj} * I_j)}{\sum I_j}</math></p>					
---	--	--	--	--	--



Tabel nr. 85 - Indicatori privind investițiile publice finanțate prin proiecte

Nr. crt.	Proiect - nume	Nume finanțator	Obiectiv general	Rezultate	Valoare totală	Contribuție proprie	Finanțare nerambursabilă/ rambursabilă
1	Dezvoltarea și modernizarea infrastructurii de canalizare în orașul Avrig	PHARE 2001 CES RO 0108.03.05.484	Dezvoltarea și reabilitarea infrastructurii de canalizare în localitatea Avrig, în vederea creșterii atractivității pentru investiții a zonei, reabilitării mediului urban și sporirii calității vieții în comunitate	Extinderea sistemului de canalizare cu 2.152 ml și instalarea unei stații de pompare.	256.275,3 euro	12,02 %	Finanțare nerambursabilă: 87,98 %
2	Centrul de servicii comunitare și sprijin acordat la domiciliu pentru persoanele de vârstă a treia din Avrig, județul Sibiu	PHARE 2001 CES RO 0108.03.03.398	Crearea unei capacități locale de răspuns la nevoile locale ale grupurilor vulnerabile din Avrig, prin crearea Serviciului Social Avrig și operaționalizarea Centrului de Servicii Comunitare Avrig. Crearea unui sistem de asistență socială la domiciliu pentru persoanele de vârstă a treia, de care vor beneficia 115 persoane. Realizarea și implementarea unei strategii locale de dezvoltare a serviciilor sociale.	Centru de servicii destinate persoanelor cu vârsta a treia din localitatea Avrig, județul Sibiu	139.149 euro	15,23%	Finanțare nerambursabilă: 84,77%
3	<b>ECO-SISTEM AVRIG</b> – Proiect pentru implementarea unui sistem eficient de gestionare a deșeurilor municipale	PHARE 2005 CES RO 2005/017- 553.04.01.04.01	Consolidarea capacității reale de gestionare a problemelor legate de mediu în vederea dezvoltării durabile a zonei, creșterii calității vieții, îmbunătățirea sănătății populației și a mediului de afaceri, prin conformarea la	1. Sistem integrat de management al deșeurilor municipale și asimilate; 2. Sistem de colectare selectivă și transport în cadrul localităților partenere în proiect; 3. Sistem de	1.034.482 euro	10%	Finanțare nerambursabilă: 90%

Nr. crt.	Proiect - nume	Nume finanțator	Obiectiv general	Rezultate	Valoare totală	Contribuție proprie	Finanțare nerambursabilă/ rambursabilă
			<p>cerințele naționale identificate în cadrul măsurilor și priorităților cuprinse în Legislația Națională, Planul Național de Dezvoltare, Planul Regional de Gestionare a Deșeurilor și Planurile de Implementare ale Directivelor UE.</p> <p>Dezvoltarea unei infrastructuri integrate de protecție a mediului prin implementarea unor sisteme fezabile de management al deșeurilor, apelor, aerului și biodiversității.</p>	<p>compostare a deșeurilor compostabile colectate;</p> <p>4. Sistem de compactare și transfer aferent deșeurilor ne compostabile;</p> <p>5. Campanie de promovare și publicitate a sistemului implementat;</p> <p>6. Instruirea personalului care va opera sistemul.</p>			
4	<b>REPAIR-</b> reabilitarea siturilor militare abandonate	Programul URBACT II	<p>1. Dezvoltarea și implementarea schimbului de experiență și activități de învățare cu privire la politicile de dezvoltare urbană durabilă, cu accent pe temele proiectului:</p> <p>Pilonul I: Eficiența energetică, managementul deșeurilor și utilizarea energiilor regenerabile</p> <p>Pilonul II : Conservarea în situl militar</p> <p>Pilonul III: Utilizarea unui transport durabil, integrat și nepoluant spre situl militar</p> <p>Pilonul III : Reutilizarea socio-</p>	<p>Întâlniri ale membrilor Grupului de Acțiune Locală pentru întocmirea planurilor de acțiune locală</p> <p>Schimburi de experiență între partenerii proiectului, concretizate în formularea recomandărilor pentru UE în privința integrării siturilor militare abandonate în dezvoltarea urbană</p> <p>Stabilirea politicilor</p>	55.577 euro	7%	Finanțare nerambursabilă: 93%

Nr. crt.	Proiect - nume	Nume finanțator	Obiectiv general	Rezultate	Valoare totală	Contribuție proprie	Finanțare nerambursabilă/ rambursabilă
			economică și crearea locurilor de muncă în situl militar 2. Promovarea impactului activităților proiectului asupra politicilor locale 3. Comunicarea și diseminarea activităților proiectului și rezultatelor 4. Acțiuni pilot de regenerare	cadru de lucru în cadrul proiectului  Transfer de bune practici			
5	Bază sportivă tip I Avrig, jud. Sibiu	Guvernul României Ordonanța nr. 7/2006 Programul de Dezvoltare a Infrastructurii unor Baze Sportive din Spațiul Rural	Obiectivul proiectului este acela de a revigora activitatea de educație fizică și sport pentru a oferi copiilor și tinerilor noi oportunități de a petrece timpul liber în scopul facilitării tranziției tinerilor într-o societate aflată într-o permanentă schimbare și pentru a realiza un echilibru între generații, prin corelarea și armonizarea programelor de aplicare a unei politici publice cu impact social și educațional în rândul tinerilor din Avrig.	Bază sportivă care cuprinde: • Teren de fotbal din gazon natural • Pistă de atletism • Pistă pentru săritura în lungime • Construcții anexe: vestiare, tribune, împrejmuire, parcări, toalete publice.	1.781.323,90 lei	1.312.323,9 lei	Finanțare nerambursabilă: 469.000 lei
6	Module de pregătire în domeniile Fonduri Structurale, managementul proiectelor, achiziții publice și ECDL pentru personalul Primăriei Avrig	Programul Operațional Dezvoltarea Capacității Administrative	Obiectivul general al proiectului a fost acela de a asigura o bază de resurse umane calificate și perfecționate, în vederea identificării oportunităților de finanțare și a dezvoltării și implementării cu succes a unui număr important de proiecte	La finalul implementării proiectului, au fost realizate următoarele: - 26 persoane instruite și certificate pe temele Fonduri Structurale, Management de proiect, Achiziții publice	447.882 lei	2%	Finanțare nerambursabilă: 98%

Nr. crt.	Proiect - nume	Nume finanțator	Obiectiv general	Rezultate	Valoare totală	Contribuție proprie	Finanțare nerambursabilă/ rambursabilă
			<p>de dezvoltare a orașului.</p> <p>Obiectivul specific al proiectului a fost dezvoltarea abilităților profesionale ale funcționarilor publici de conducere și execuție și ale personalului contractual din Primăria Avrig, în domeniile Fonduri Structurale, Management de proiect, achiziții publice și ECDL.</p>	<p>- 36 persoane instruite și certificate ECDL</p> <p>- 36 persoane instruite (conștientizare) pe teme Dezvoltare durabilă și protecția mediului și Egalitate de șanse</p> <p>- 3 calculatoare tip laptop, 2 imprimante multifuncționale și 1 videoproiector achiziționate</p> <p>- 9 aplicații informatice achiziționate</p> <p>- 1 birou, 1 bibliotecă, 10 scaune și alte obiecte de inventar achiziționate</p>			
7	<p>Completarea sistemului clasic de încălzire cu echipamente și sisteme care utilizează energie solară pentru clădirea Primăriei din localitatea Avrig, jud. Sibiu; clădirea Grădiniței nr. 1 din localitatea Avrig, jud. Sibiu; clădirea Grădiniței</p>	<p>Programul de înlocuire sau de completare a sistemelor clasice de încălzire cu sisteme care utilizează energie solară, energie geotermală și energie eoliană ori alte sisteme care conduc la îmbunătățirea calității aerului, apei și solului, derulat de Administrația</p>	<p>Obiectivul general al investiției îl reprezintă îmbunătățirea calității aerului prin reducerea gradului de poluare cauzată de arderea combustibililor gazoși pentru producerea energiei termice folosite pentru încălzire și obținerea de apă caldă menajeră, precum și stimularea utilizării sistemelor care folosesc sursa de energie solară, nepoluantă.</p> <p>Obiectivele specifice avute în</p>	<p>La finalul implementării proiectului, au fost realizate următoarele:</p> <p>- montarea pe acoperișul clădirii cu orientare S-V și S-E a două grupuri de colectoare solare de mare randament care pot produce anual 540 kw/mp</p> <p>- montarea în apropierea centralei</p>	369.673,31 lei	30%	Finanțare nerambursabilă: 70%

Nr. crt.	Proiect - nume	Nume finanțator	Obiectiv general	Rezultate	Valoare totală	Contribuție proprie	Finanțare nerambursabilă/ rambursabilă
	nr. 3 din localitatea Avrig, jud. Sibiu	Fondului pentru Mediu	vedere prin această investiție sunt: - economie de combustibil de 15,1% ca urmare a utilizării panourilor solare - mărirea duratei de viață a centralei termice cu minim 10% ca urmare a utilizării panourilor solare - creșterea randamentului sistemului de încălzire cu 5-8%	termice a unui acumulator de căldură de mare capacitate (2000 l) - montarea unui sistem de automatizare care va gestiona panourile solare, centrala termică de gaz și pompele sistemului.			
8	Lucrări de intervenție în vederea creșterii performanței energetice la blocul C1, str. Suru, Mârșa, județul Sibiu	Ordonanța nr. 18/2009 privind creșterea performanței energetice a blocurilor de locuințe	Obiectivul general al investiției îl reprezintă reducerea consumului de energie pentru încălzirea blocurilor de locuințe, având ca efecte reducerea costurilor de întreținere cu încălzirea, creșterea independenței energetice, prin reducerea consumului de combustibil utilizat la prepararea agentului termic pentru încălzire, precum și ameliorarea aspectului urbanistic al localităților	Lucrări de intervenție pentru creșterea performanței energetice a blocului de locuințe C1, str. Suru, Mârșa, județul Sibiu	372.470 lei	50%	Finanțare nerambursabilă: 50%
9	<b>URBENERGY</b> - Contribuția urbană pentru combaterea schimbărilor climatice. Model integrat al	Programul URBACT II	Dezvoltarea cadrului integrat în vederea îmbunătățirii eficienței energetice și utilizării optime a surselor de energie regenerabilă oferind un model inovativ pentru crearea unui mediu urban	<ul style="list-style-type: none"> <li>• Plan de Acțiune Local pentru dezvoltarea comunităților urbane eficiente energetic.</li> <li>• Crearea unui cadru politic integrat dezvoltat pe măsuri de</li> </ul>	24.640 euro	7%	Finanțare nerambursabilă: 93%

Nr. crt.	Proiect - nume	Nume finanțator	Obiectiv general	Rezultate	Valoare totală	Contribuție proprie	Finanțare nerambursabilă/ rambursabilă
	comunităților eficient energetice		eficient energetic cu accent pe zonele rezidențiale. Scopul pe termen lung este de a transforma consumatorii energetici în producători de energie.	eficiență energetică și producerea de energie regenerabilă în comunitățile eficiente energetice <ul style="list-style-type: none"> <li>• Transformarea consumatorilor de energie în producători de energie</li> <li>• Transfer de bune practici</li> <li>• Recomandări către membrii ai UE și rolul lor în politicile integrate energetice</li> </ul>			
10	Extindere, mansardare corp B și refacere șarpantă corp A la Liceul teoretic "Gheorghe Lazăr" Avrig, str. Horea nr. 27 și asigurarea dotărilor necesare	Programul Operațional Regional 2007 - 2013, axa 3, domeniul 3.4	Obiectivul general al proiectului l-a constituit îmbunătățirea calității infrastructurii de educație, a dotărilor unităților de învățământ, a procesului educațional pentru crearea unor premise necesare asigurării unor servicii esențiale populației, care vor contribui la dezvoltarea socio-economică a țării și astfel la atingerea obiectivului european de convergență, de coeziune economică și socială.  Obiectivul specific al proiectului constă în extinderea și modernizarea	În urma implementării proiectului s-au realizat: - construcția unui corp nou de clădire, pe 4 niveluri, ce găzduiește: 7 săli de clasă, laborator de chimie, laborator de fizică, laborator de biologie, centru de informare și documentare; - dotarea cu mobilier a noilor săli de clasă și a laboratoarelor; - dotarea cu echipamente IT (calculatoare, imprimante, video-proiector, ș.a.m.d.);	5.340.943,87 lei	2%	Finanțare nerambursabilă: 98%

Nr. crt.	Proiect - nume	Nume finanțator	Obiectiv general	Rezultate	Valoare totală	Contribuție proprie	Finanțare nerambursabilă/ rambursabilă
			capacității unității de învățământ „Liceul Teoretic Gheorghe Lazăr Avrig” în vederea facilitării accesului la educație a populației orașului Avrig și a populației din zonele limitrofe. Elevii care studiază la acest liceu provin și din alte localități: Bradu, Mârșa, Porumbacu, Scoreiu, Arpașu. De asemenea, prin proiectul de față s-a urmărit îmbunătățirea dotărilor școlii, necesare creșterii calității serviciilor de învățământ, obținându-se astfel, printr-o pregătire profesională adecvată nivelului actual de dezvoltare al țării, o creștere a nivelului vieții.	<ul style="list-style-type: none"> <li>- dotarea laboratoarelor cu echipamente și instrumentar;</li> <li>- mansardarea corpului de clădire existent și crearea unor cabinete pentru personalul didactic;</li> <li>- refacerea șarpantei corpului existent;</li> <li>- amenajarea de terenuri de sport;</li> <li>- realizarea împrejmuirii incintei liceului;</li> <li>- refacerea mediului ambiant prin amenajare gazon și plantare de pomi.</li> </ul>			
11	Anvelopare blocuri A1 și F, str. Samuel Brukenthal, Avrig, județul Sibiu	Ordonanța nr. 18/2009 privind creșterea performanței energetice a blocurilor de locuințe	Obiectivul general al investiției îl reprezintă reducerea consumului de energie pentru încălzirea blocurilor de locuințe, având ca efecte reducerea costurilor de întreținere cu încălzirea, creșterea independenței energetice, prin reducerea consumului de combustibil utilizat la prepararea agentului termic pentru încălzire, precum și ameliorarea aspectului urbanistic al	Lucrări de intervenție pentru creșterea performanței energetice a blocurilor de locuințe A1 și F, str. Samuel Brukenthal, Avrig, județul Sibiu	553.391,00 lei	50%	Finanțare nerambursabilă: 50%



Nr. crt.	Proiect - nume	Nume finanțator	Obiectiv general	Rezultate	Valoare totală	Contribuție proprie	Finanțare nerambursabilă/ rambursabilă
			localităților				
12	<b>URBAN NEXUS</b> Partener strategic la programul de lucru al Comisiei Europene	FP7- Cooperare – Programul de lucru al Comisiei Europene 2011 , Tema 6: Mediu, Activitatea 6.20- Gestionarea durabilă a resurselor naturale și artificiale și a biodiversității, Domeniul 6.2.1.5- Dezvoltarea urbană , ENV.2011.2.1.5.2- Promovarea strategică a cercetării urbane.	Prevenirea și reducerea presiunilor și riscurilor asupra mediului, prin dezvoltarea mediului natural precum și promovarea unui management susținut al mediului natural, uman și a resurselor sale prin îmbunătățirea cunoștințelor despre interacțiunile biosferei, ecosistemelor și a acțiunilor umane.	- Dezvoltarea de noi tehnologii, mijloace și servicii pentru abordarea globală a problemelor de mediu în scopul prevenirii și reducerii schimbărilor climatice - Promovarea soluțiilor inovatoare pentru rezolvarea problemelor complexe și interdependente de dezvoltare urbană durabilă - Creșterea gradului de conștientizare, schimb de cunoștințe, cooperarea și colaborarea prin intermediul rețelei de parteneri	Orașul Avrig a avut calitatea de partener strategic - nu a avut buget alocat	-	-
13	Înființare Parc și spații de joacă pentru copii în orașul Avrig, jud. Sibiu	Programul național de îmbunătățire a calității mediului prin realizarea de spații verzi în localități, derulat de Administrația Fondului pentru Mediu	Obiectivele specifice avute în vedere prin această investiție sunt: - creșterea calității și a suprafețelor de spațiu verde; - apropierea de standardele naționale și europene referitoare la suprafața de spațiu verde pe cap de locuitor; - îmbunătățirea calității	Parc și spații de joacă compus din: - traseu de alei - instalații aferente amenajărilor - mobilier urban - locuri de joacă cu echipamente de joacă - vegetație cu talie joasă, medie și înaltă, rezistentă la noxe	881.827,67 lei	10%	Finanțare nerambursabilă: 90%

Nr. crt.	Proiect - nume	Nume finanțator	Obiectiv general	Rezultate	Valoare totală	Contribuție proprie	Finanțare nerambursabilă/ rambursabilă
			mediului prin folosirea de materiale mai puțin poluante la amenajarea parcului	- spații verzi amenajate - amenajări florale - împrejmuire pentru spațiul verde cu gard viu.			
14	<b>REENERGY</b> - Strategii regionale pentru comunitățile conștiente energetic	Programul INTERREG IVC	<p>Obiectivul general al REENERGY este de a îmbunătăți, prin cooperarea interregională, și de a eficientiza abordarea politicilor locale / regionale de energie durabile, ca un răspuns la strategiile generale ale UE și a angajamentelor, în special Strategia Energetică în 2020 ale UE.</p> <p>Crearea de condiții mai bune pentru investiții în economie verde va contribui, de asemenea, la creșterea economică și crearea de locuri de muncă.</p> <p>Unul din obiectivele specifice este de a demonstra relevanța unui proces de jos în sus de integrare prin implicarea părților interesate, prin intermediul "Laboratoarelor de energie".</p> <p>Sublinierea rolului important al sectorului de afaceri locale în politicile de energie regenerabilă, concentrându-se pe crearea unor facilități din</p>	<p>- 3 bune practici transferate cu succes;</p> <p>- 9 politici regionale îmbunătățite datorită Laboratoarelor Energetice regionale,</p> <p>- 3 piloni de schimb de studii de caz</p> <p>- Planuri de implementare pentru politicile energetice sustenabile angajate la nivel local</p> <p>- Dezvoltarea unui sistem de monitorizare inteligent al eficienței energetice (EE.SMS).</p> <p>Partenerii din proiect au creat:</p> <p>- o sinergie reală între utilizatori, oameni de afaceri și politicieni</p> <p>- planuri de implementare puse în practică și care să beneficieze de colaborarea între Laboratoarele Energetice și</p>	95.004,89 euro	2%	Finanțare nerambursabilă: 98%

Nr. crt.	Proiect - nume	Nume finanțator	Obiectiv general	Rezultate	Valoare totală	Contribuție proprie	Finanțare nerambursabilă/ rambursabilă
			punct de vedere financiar, legal si administrativ care să fie permissive.	dezbaterile, ca parte a Schimbului Studiului de Caz			
15	„CultTour – Cultural (garden) heritage as focal points for sustainable tourism” (CultTour - Patrimoniu cultural ca punct de interes major în dezvoltarea turismului sustenabil)	Programul SEE	Dezvoltarea strategiei pentru protecția și valorificarea moștenirilor culturale (arhitectură, parcuri, reședința de vară a baronului Samuel von Brukenthal, muzeul Gheorghe Lazăr și întregul oraș natal memorial) dându-le astfel o folosință modernă în turismul național și european. Dezvoltarea politicii de comunicare și de distribuție, care să facă cunoscute ofertele deja existente și să ajute la promovarea și comercializarea lor. Analizarea situației forțelor de muncă, precum și promovarea, calificarea și perfecționarea personalului de specialitate necesar diferitelor forme de turism aflate în proces de dezvoltare. Definirea și formarea unei destinații turistice, atractive, mult diversificate în oferte, de interes internațional în această parte a Europei de Est. Dezvoltarea unei economii eficiente și durabile, capabile, să ofere și o reală stabilizare a	- Implementarea cazurilor pilot ilustrând cele mai bune practici de integrare a patrimoniului cultural în inițierea unui turism sustenabil; - Tematici transnaționale ale grupurilor de muncă; - Studii de fezabilitate și baze de date ale grupurilor țintă; - Mecanisme de monitorizare și procese de evaluare; - Crearea unei rețele publice de operatori implicați; - Promovarea unor sisteme sustenabile de transport și servicii.	335.259 euro	2%	Finanțare nerambursabilă: 98%

Nr. crt.	Proiect - nume	Nume finanțator	Obiectiv general	Rezultate	Valoare totală	Contribuție proprie	Finanțare nerambursabilă/ rambursabilă
			forței de muncă în plan local. Crearea unei structuri de formare superioară a celor implicați în acest domeniu.				
16	Modernizare Strada Iazului din orașul Avrig	Programul național de dezvoltare locală	Amenajarea străzii va contribui la realizarea unor activități productive, ducând la ridicarea standardului de viață al locuitorilor, așa încât acest lucru să conducă la stabilizarea populației în această zonă, cu toate consecințele benefice ale acesteia.	- Asigurarea unor condiții normale de siguranță și confort pentru circulația rutieră și pietonală - Fluidizarea și eficientizarea traficului rutier local - Posibilitatea de acces în condiții optime a mijloacelor de intervenție rapidă în caz de necesitate (pompieri, ambulanță, poliție).	931.408,68 lei	161.598,22 lei	Finanțare nerambursabilă: 769.810,46 lei
17	Modernizare strada Tudor Vladimirescu din orașul Avrig	Programul național de dezvoltare locală	Amenajarea străzii va contribui la realizarea unor activități productive, ducând la ridicarea standardului de viață al locuitorilor, așa încât acest lucru să conducă la stabilizarea populației în această zonă, cu toate consecințele benefice ale acesteia.	- Asigurarea unor condiții normale de siguranță și confort pentru circulația rutieră și pietonală - Fluidizarea și eficientizarea traficului rutier local - Posibilitatea de acces în condiții optime a mijloacelor de intervenție rapidă în caz de necesitate (pompieri, ambulanță, poliție).	2.622.860,7 lei	2.332.929,68	Finanțare nerambursabilă: 289.931,02 lei
18	Reabilitare și	Programul național de	Îmbunătățirea gradului de	Au fost obținute	824.552 lei	770.546,22	Finanțare

Nr. crt.	Proiect - nume	Nume finanțator	Obiectiv general	Rezultate	Valoare totală	Contribuție proprie	Finanțare nerambursabilă/ rambursabilă
	modernizare sală de festivități la Liceul Tehnologic Mârșa, în vederea obținerii autorizației sanitare de funcționare	dezvoltare locală	confort al participanților la evenimentele care se vor desfășura în acest spațiu. Înlăturarea disfuncționalităților existente și utilizarea optimă și în siguranță a acestui spațiu. Obținerea autorizației sanitare de funcționare. Prelungirea duratei de existență a construcției. Creșterea nivelului de educație, de socializare a elevilor Liceului Tehnologic Mârșa, prin organizarea de evenimente, festivități și alte acțiuni care se pot derula în cadrul sălii. Stimularea derulării de activități cu caracter social, educațional și cultural necesare elevilor.	autorizația sanitară și autorizația de securitate la incendiu. Sunt asigurate siguranța și confortul utilizatorilor sălii de festivități		lei	nerambursabilă: 54.005,78 lei
19	„Construcții grădinițe Regiunea Centru cod SMIS 125151 în cadrul căruia este realizată investiția Grădiniță program normal Avrig, județ Sibiu.  Proiectul este implementat în baza acordului de	Programul Operațional Regional 2014-2020, Axa prioritară 10 Îmbunătățirea infrastructurii educaționale	Obiectivul proiectului constă în asigurarea unei oferte educaționale adecvate, accesibile și de calitate, în grădinițele cuprinse în proiect, prin reabilitarea, modernizarea infrastructurii grădiniței și dotarea acestora cu mobilier școlar. Atingerea obiectivului proiectului se va realiza prin construirea de clădiri adecvate, dar și prin reabilitarea și modernizarea spațiilor	Prin implementarea proiectului, la nivelul orașului Avrig se vor atinge următoarele rezultate: • se va construi și dota corespunzător procesului educațional o grădiniță cu program normal cu 3 săli de grupă în curtea Grădiniței nr. 3 din Avrig, strada Samuel	1.990.962,9 lei	332.849,69 lei	Finanțare nerambursabilă: 1.658.113,21 lei

Nr. crt.	Proiect - nume	Nume finanțator	Obiectiv general	Rezultate	Valoare totală	Contribuție proprie	Finanțare nerambursabilă/ rambursabilă
	parteneriat încheiat între Ministerul Educației Naționale, în calitate de lider și Orașul Avrig, în calitate de partener		destinate procesului educațional, precum și dotarea acestora cu mobilier specific învățământului preșcolar. Astfel, se va crea o infrastructură școlară modernă, adecvată desfășurării procesului de învățământ, asigurându-se astfel condițiile materiale desfășurării unui proces didactic de calitate, în conformitate cu cerințele actuale.	Brukenthal nr. 135 • se va amenaja terenul din incintă – loc de joacă, groapă cu nisip, grădină cu flori, parcare. • vor beneficia de infrastructură educațională modernizată un număr de 60 copii participanți la procesul educațional			
20	Construire Creșă în orașul Avrig, împrejmuire imobil și drum de acces cod SMIS 120939	Programul Operațional Regional 2014-2020, Axa prioritară 10 Îmbunătățirea infrastructurii educaționale	Proiectul constă în construirea și dotarea unei creșe de 5 grupe cu program de zi în orașul Avrig, care să asigure toate funcțiunile impuse de normele actuale în domeniu, realizarea de alei interioare în curtea de lumină, amenajări exterioare, construirea unui drum de acces în incinta proprietății și împrejmuire. Se va echipa și dota creșa cu echipamente și mobilier adaptat utilizatorilor. Se va asigura amenajarea și dotarea corespunzătoare a grupurilor sanitare și a spălătoriei. Creșa va fi amplasată în curtea Școlii Gimnaziale cu clasele I-VIII din Avrig, pe str. Gheorghe Lazăr, nr. 37.	- 1 clădire nou construită formată din demisol și parter cu o suprafață construită de 695 mp și o suprafață desfășurată de 1625 mp, pentru 70 de copii organizați în 5 grupe. La demisol se vor afla spațiile administrative (birouri, bucătărie, magazie, spațiu curățenie, spațiu spălător călcător, vestiare, atelier de reparații, etc.) iar la parter sunt spațiile pentru activitățile copiilor. Acoperișul va fi de tip terasă verde circulabilă (înierbat),	7.954.712,50 lei	5.497.802,82 lei	Finanțare nerambursabilă: 2.456.909,68 lei (98% din valoarea eligibilă de 2.507.050,70 lei)

Nr. crt.	Proiect - nume	Nume finanțator	Obiectiv general	Rezultate	Valoare totală	Contribuție proprie	Finanțare nerambursabilă/ rambursabilă
			De asemenea, prin proiect se propune sistematizarea curții, dotarea locurilor de joacă cu echipamente de ultimă generație destinate copiilor, amenajarea de platforme și alei de acces, trotuare, spații verzi, foișoare, realizarea unei împrejurii.	accesul pe aceasta se va realiza, din interior, prin intermediul casei scării și din exterior, de la nivelul terenului amenajat, printr-o pasarelă. Clădirea va avea o curte de lumină pentru recreere și plimbare în aer liber. - împrejurirea imobilului, - construire drum de acces, - echipamente și dotări adaptate utilizatorilor, - amenajări exterioare (locuri de joacă destinate copiilor, platforme și alei de acces, trotuare, spații verzi, foișoare).			
21	Îmbunătățirea calității vieții populației din localitatea Mârșa, orașul Avrig cod SMIS 125049  Proiectul este implementat în baza acordului de parteneriat încheiat între Unitatea	Programul Operațional Regional 2014-2020 - Axa Prioritară 13 Sprijinirea regenerării orașelor mici și mijlocii	Obiectivul general al proiectului propus îl constituie îmbunătățirea calității vieții locuitorilor din localitatea Mârșa, orașul Avrig, prin îmbunătățirea infrastructurii de educație și realizarea unui mediu urban favorabil dezvoltării socio-economice a orașului. Obiectivele specifice ale proiectului sunt:	Rezultatele concrete care vor fi realizate prin proiect sunt următoarele: - în cadrul componentei 1 vor fi reabilitate, modernizate și dotate clădirea grădiniței, clădirea liceului și sala de sport. De asemenea se vor construi și dota un teren de sport	24.095.776,80 lei Din care: - liderul de parteneriat, orașul Avrig 14.126.029,75 lei - partenerul județul Sibiu 9.969.747,05 lei	1.391.290,29 lei Din care: - liderul de parteneriat, orașul Avrig 1.191.895,35 lei - partenerul județul Sibiu 199.394,94 lei	Finanțare nerambursabilă: 22.704.480,51 lei

Nr. crt.	Proiect - nume	Nume finanțator	Obiectiv general	Rezultate	Valoare totală	Contribuție proprie	Finanțare nerambursabilă/ rambursabilă
	administrativ-teritorială Orașul Avrig, în calitate de lider și Unitatea administrativ-teritorială Județul Sibiu, în calitate de partener		<p>Componenta 1 ”Reabilitarea, modernizarea și dotarea grădiniței, școlii generale și a sălii de sport din localitatea Mârșa”</p> <p>- Creșterea calității actului educațional în orașul Avrig prin reabilitarea, modernizarea și dotarea grădiniței, școlii generale și a sălii de sport din cadrul infrastructurii de învățământ ”Liceul Tehnologic Mârșa”, care deservește un număr de aprox. 360 de elevi.</p> <p>Componenta 2 ”Construire pistă pentru biciclete și rigole betonate pe DJ 105G Avrig – Racovița - Tâlmăciu – Sadu - Râu Sadului - limită jud. Vâlcea, km 0+919 – 3+050” - Facilitarea mobilității populației de pe raza UAT Avrig prin construirea pistei de biciclete și a rigolelor betonate pe DJ 105 G Avrig - Mârșa, km. 0+919-3+050.</p> <p>Prin acest proiect se dorește creșterea calității actului educațional prin reabilitarea, modernizarea și dotarea grădiniței, școlii generale și a sălii de sport din cadrul infrastructurii educaționale</p>	<p>exterior și un loc de joacă pentru copii amenajat în curtea grădiniței, se va realiza amenajarea exterioară a curții infrastructurii de învățământ și se va reabilita împrejurimea exterioară</p> <p>- în cadrul componentei 2 se vor construi două piste de biciclete care vor face legătura dintre Orașul Avrig și localitatea aparținătoare Mârșa, pe ambele sensuri de mers ale DJ 105G, pe o lungime efectivă de 2131 m.</p>			



Nr. crt.	Proiect - nume	Nume finanțator	Obiectiv general	Rezultate	Valoare totală	Contribuție proprie	Finanțare nerambursabilă/ rambursabilă
			<p>Liceul Tehnologic Mârșa, în strânsa legătură cu creșterea facilității mobilității populației pe raza UAT Avrig, prin construirea unei piste de biciclete între Avrig și Mârșa. Pista de bicicleta le va oferi locuitorilor posibilitatea de a se deplasa cu bicicleta în condiții de siguranță și va fi și un mijloc de petrecere a timpului liber, având o influență pozitivă asupra stării de sănătate a populației și asupra creșterii gradului de confort al populației.</p>				





## CAPITOLUL II

### ANALIZA SWOT

Evaluarea cât mai clară și detaliată a condițiilor de viață existente la nivelul unei comunități reprezintă un instrument important de intervenție socială, fundamentând dezvoltarea durabilă a calității vieții.

Analiza SWOT este o metodă eficientă, utilizată în cazul planificării strategice pentru identificarea potențialelor, a priorităților și pentru crearea unei viziuni comune de realizare a strategiei de dezvoltare. SWOT semnifică **Puncte tari, Puncte slabe, Oportunități și Amenințări.**

Punctele tari ale unei zone sunt acele valori sau acei factori care îi dau acesteia un avantaj competitiv și îi conferă atractivitate. Punctele tari reprezintă forțele interne, adică forțe distincte, cu caracteristici legate de localizarea zonei.

Punctele slabe sunt acei factori sau acele tendințe care crează obstacole în calea dezvoltării economico-sociale. Punctele slabe pot lua forme sociale, fizice, financiare, reglementative, operaționale sau altele. Acestea pot fi împărțite în Puncte slabe care pot fi corectate în termen scurt, între 3-5 ani, și Puncte slabe care necesită timp îndelungat și sunt dificil de corectat.

Răspunsul analitic la relevarea Punctelor slabe a fost acela de a formula măsuri concrete care să înlăture obstacolele și să potențeze accentuat Punctele tari.

Punctele tari și Punctele slabe au fost considerate factori interni ai zonei sau endogeni. Oportunitățile și Amenințările au fost considerate factori externi sau exogeni. Oportunitățile sunt acei factori externi care ușurează dezvoltarea avantajului competitiv (Punct tare).

Amenințările sunt tendințe nefavorabile dezvoltării externe de zonă, care conduc la declinul avantajului competitiv al acesteia. Modificarea condiției externe reprezintă o Amenințare sau o Oportunitate, în funcție de condițiile locale ale zonei.

Evaluarea mediului/contextului și a factorilor externi este una dintre caracteristicile distincte ale planificării strategice, abordată în cadrul prezentei lucrări, referindu-se la comunitatea internațională, inclusiv cea europeană, la planul național, la cel regional/județean precum și la cel local. Se cunoaște că modificările din această sferă se află dincolo de controlul zonal, dar impactul lor asupra acesteia reprezintă preocupări legitime.

Analiza SWOT ajută la planificarea strategică în modul următor:

- este o sursă de informații pentru planificarea strategică;
- construiește punctele tari;
- corectează slăbiciunile;
- maximizează răspunsul la oportunități;
- ajută la depășirea amenințărilor la care este supusă instituția;
- ajută la identificarea competențelor de bază;
- ajută la stabilirea obiectivelor pentru planificarea strategică;
- ajută la cunoașterea trecutului și prezentului, dar și la anticiparea viitorului, astfel încât planurile pe care le faci să fie realizabile;
- oferă informații care ajută la sincronizarea resurselor și capacităților organizației cu mediul competitiv în care aceasta operează.

Alegerea strategiei corecte, fundamentată pe analiza SWOT, va fi în mod cert în avantajul comunității.

Analiza a fost realizată pe câteva domenii considerate de referință în contextul elaborării strategiei de dezvoltare locală a orașului:

- Infrastructură și echipare edilitară
- Economie și mediu de afaceri
- Educație
- Sănătate și asistență socială
- Mediu
- Turism, cultură și agrement
- Capacitate administrativă



## ANALIZA SWOT – ORAȘUL AVRIG

INFRASTRUCTURĂ ȘI ECHIPARE EDILITARĂ	PUNCTE TARI	PUNCTE SLABE
	<ul style="list-style-type: none"> <li>• Infrastructură de transport diversificată (rutier, feroviar);</li> <li>• Infrastructura rutieră reabilitată și modernizată;</li> <li>• Teritoriul administrativ al orașului este străbătut de DN1-E68;</li> <li>• Acces rapid la aeroportul Sibiu, aflat la numai 25 km distanță;</li> <li>• Existența centurii ocolitoare;</li> <li>• Infrastructura pietonală dezvoltată;</li> <li>• Stații de transport în comun amenajate;</li> <li>• Parcări pentru autovehicule amenajate în zona centrală și de interes turistic a orașului;</li> <li>• Transportul feroviar al persoanelor este asigurat de calea ferată Sibiu - Brașov;</li> <li>• Existența unei gări feroviare în orașul Avrig și a unei halte CFR la Mârșa;</li> <li>• Infrastructura tehnică de alimentare cu apă, energie electrică, gaze naturale și sistem de canalizare relativ bine dezvoltate în Avrig;</li> <li>• Modernizarea sistemului de contorizare a alimentării cu apă și cu energie electrică, ceea ce duce la diminuarea pierderilor;</li> <li>• Modernizarea sistemului de iluminat public cu tehnologie LED;</li> <li>• Infrastructura de poștă și telecomunicații este relativ bine dezvoltată: există oficiu poștal, traseu de fibră optică de telecomunicație, telefonie mobilă – alternativă pentru telefonia fixă;</li> <li>• Existența unui program pentru îmbunătățirea eficienței energetice a orașului;</li> <li>• Existența Master Planului pentru extinderea și reabilitarea infrastructurii de apă și apă uzată în județele Sibiu și</li> </ul>	<ul style="list-style-type: none"> <li>• Lipsa unei autostrăzi Brașov-Sibiu menține regimul de trafic ridicat pe DN1;</li> <li>• Traficul de tranzit se desfășoară în totalitate pe DN1, varianta ocolitoare, cu efecte negative asupra mediului (poluare fonică, noxe, praf);</li> <li>• Lipsa sistemului de transport public la nivelul orașului, transportul în comun fiind asigurat de operatori privați de transport;</li> <li>• Insuficiența unui transport local către satele aparținătoare;</li> <li>• Existența unor zone destructurate, fără dotări urbane cu risc de segregare socială;</li> <li>• Lipsa traseelor alternative pentru vehicule cu tracțiune animală și agricole;</li> <li>• Lipsa pistelor pentru bicicliști pe întreg teritoriul administrativ și mai ales turistic;</li> <li>• Slaba dezvoltare a infrastructurii tehnico-edilitare în satele aparținătoare;</li> <li>• Lipsa rețelei de distribuție a apei potabile în satele Săcădate și Glâmboaca;</li> <li>• Localitățile Bradu, Glâmboaca și Săcădate nu dispun de rețele de canalizare ape uzate;</li> <li>• Satul Glâmboaca nu are sistem de distribuție de gaze naturale;</li> <li>• Revenirea la centrale pe lemne de foc, având în vedere creșterea mare a prețurilor la gazele naturale;</li> <li>• Consumul specific de energie al sistemului de iluminat public este mare, ceea ce reclamă modernizarea acestuia;</li> </ul>

	<p>Brașov;</p> <ul style="list-style-type: none"> <li>• Serviciu de alimentare cu apă și canal delegat către SC APĂ CANAL SA Sibiu;</li> <li>• Serviciul public de salubritate este delegat SC SOMA SA;</li> <li>• UAT Avrig este beneficiara investiției „Stație de transfer și Centru de colectare a deșeurilor cu aport voluntar (CAV) Avrig”;</li> <li>• Existența parcurilor și locurilor de joacă amenajate;</li> <li>• Construirea de blocuri ANL prin programul locuințe pentru tineri destinate închirierii;</li> <li>• Producerea energiei din surse regenerabile, cu ajutorul panourilor solare fotovoltaice;</li> <li>• Potențial însemnat de surse regenerabile de energie: energie hidroelectrică a râurilor din proximitate, energie solară, biomasă în cantitate importantă.</li> </ul>	<ul style="list-style-type: none"> <li>• Analiza consumurilor energetice specifice indică clădirile administrative ca având cele mai mari valori.</li> </ul>
	<p><b>OPORTUNITĂȚI</b></p>	<p><b>AMENINȚĂRI</b></p>
	<ul style="list-style-type: none"> <li>• Posibilitatea de acces la Programele operaționale de dezvoltare a infrastructurii și la noi surse de finanțare;</li> <li>• Posibilitatea atragerii de fonduri naționale în vederea dezvoltării infrastructurii, care să asigure buna funcționare a activităților economice și turistice;</li> <li>• Existența unor programe cu finanțare europeană orientate spre creșterea eficienței energetice;</li> <li>• Existența unor programe cu finanțare europeană orientate direct pentru protecția mediului și a naturii;</li> <li>• Deschiderea administrației publice locale pentru implementarea de proiecte cu finanțare nerambursabilă.</li> </ul>	<ul style="list-style-type: none"> <li>• Lipsa resurselor pentru (co)finanțarea investițiilor majore în infrastructura locală;</li> <li>• Costul ridicat al documentațiilor preliminare poate împiedica accesarea fondurilor europene;</li> <li>• Dificultatea accesării finanțărilor nerambursabile datorată necorelării condițiilor de eligibilitate între diverse programe de finanțare;</li> <li>• Neîncadrarea orașului Avrig în categoria de solicitanți eligibili pentru accesarea fondurilor nerambursabile;</li> <li>• Dezastrele naturale (spre ex. inundațiile, cutremurele, înzăpezirile etc.) care pot afecta sau chiar distruge infrastructura rutieră și cea tehnico-edilitară.</li> </ul>

<b>ECONOMIE ȘI MEDIU DE AFACERI</b>	<b>PUNCTE TARI</b>	<b>PUNCTE SLABE</b>
	<ul style="list-style-type: none"> <li>• Structura economică diversificată: industrie, agricultură, zootehnie, construcții, transporturi, turism, servicii;</li> <li>• Orașul are o veche tradiție industrială;</li> <li>• Piața de consum relativ mare;</li> <li>• Predominarea proprietății private asupra proprietății publice;</li> <li>• Sistemul bancar dezvoltat;</li> <li>• UAT Avrig cu satele aparținătoare este catalogată ca ș regiune intermediară, având în componență atât localități rurale, cât și urbane;</li> <li>• În orașul Avrig și satele aparținătoare - Bradu, Săcădate, Glâmbocă se desfășoară activități agricole, agroturistice și turistice, precum și activități de creștere a animalelor;</li> <li>• Relieful și climatul sunt favorabile creșterii animalelor;</li> <li>• Terenuri arabile și pășuni cu înaltă valoare naturală și ecologică;</li> <li>• Potențial ridicat pentru agricultura ecologică;</li> <li>• Solurile se încadrează în clasa de fertilitate medie;</li> <li>• Potențial turistic cu relevanță sub aspect economic (turism montan, turism de tranzit, turism cultural);</li> <li>• Infrastructura de transport și dotările edilitare ale orașului sunt suficient dezvoltate pentru a genera creștere economică, prin atragerea de investiții noi și dezvoltarea celor existente;</li> <li>• Poziționarea orașului la numai 27 km de reședința județului, municipiul Sibiu;</li> <li>• Traversarea teritoriului administrativ de DN1 – E68, care leagă Sibiu de Făgăraș și Brașov;</li> <li>• Disponibilitatea de sprijin a mediului de afaceri din partea administrației publice locale.</li> </ul>	<ul style="list-style-type: none"> <li>• Principalele unități industriale din Avrig - SC Mecanica Mârșa și SC Fabrica de Sticlă - au intrat în insolvență, iar din anul 2020 pentru SC Fabrica de Sticlă Avrig s-a dispus intrarea în faliment;</li> <li>• Nivel relativ redus al dezvoltării IMM-urilor;</li> <li>• Lipsa unui mecanism de stimulare selectivă a activităților industriale și de promovare a industriilor nepoluante și cu valoare adăugată mare;</li> <li>• Slaba reprezentare sau lipsa unor dotări necesare dezvoltării economico-sociale (centre expoziționale, școli internaționale, parc tehnologic, centre de afaceri, comerciale, turistice, etc.);</li> <li>• Dezvoltare relativ redusă a infrastructurii de afaceri;</li> <li>• Populația ocupată în agricultură a scăzut, asistăm la un proces de îmbătrânire a populației și lipsa de interes a generațiilor tinere pentru desfășurarea activităților economice tradiționale;</li> <li>• Practicarea agriculturii de subzistență;</li> <li>• Conversia și fărâmițarea terenurilor agricole și încă probleme de posesiune;</li> <li>• Resurse financiare insuficiente, investiții puține;</li> <li>• Utilaje agricole învechite, tehnologii neperformante;</li> <li>• Neîntreținerea pășunilor;</li> <li>• Degenerarea raselor de animale, rase cu o productivitate scăzută;</li> <li>• Piața de desfacere redusă a produselor locale;</li> <li>• Inexistența sectorului de prelucrare a produselor animaliere;</li> <li>• Slabă valorificare a produselor de pădure (fructe de pădure, ciuperci etc.);</li> <li>• Lipsa promovării produselor locale;</li> <li>• Resursa umană insuficient specializată</li> </ul>

		<p>în raport cu nevoile societății actuale;</p> <ul style="list-style-type: none"> <li>• Drumuri de exploatație agricolă nemodernizate.</li> </ul>
	<b>OPORTUNITĂȚI</b>	<b>AMENINȚĂRI</b>
	<ul style="list-style-type: none"> <li>• Existența cadrului legislativ, a strategiilor guvernamentale și a programelor de finanțare pentru înființarea de IMM-uri;</li> <li>• Dezvoltarea și îmbunătățirea legislației în domeniul muncii;</li> <li>• Restructurarea finanțelor publice;</li> <li>• Simplificarea procedurilor juridice și administrative pentru încurajarea investitorilor interni și străini la nivel național;</li> <li>• Accelerarea procesului de privatizare;</li> <li>• Reglementarea și aplicarea legislației privind proprietatea;</li> <li>• Programe finanțate din Fondurile Structurale și de Coeziune pentru calificare, recalificare, specializare în diverse meserii;</li> <li>• Cofinanțarea din resurse guvernamentale a proiectelor de dezvoltare a activităților generatoare de venit;</li> <li>• Diversificarea activităților economice în special în sectorul serviciilor;</li> <li>• Utilizarea tehnologiilor noi în toate domeniile și posibilitatea înființării unui parc industrial;</li> <li>• Realizarea unei regiuni prin crearea unei zone de dezvoltare care să cuprindă și localitățile limitrofe;</li> <li>• Dezvoltarea într-un ritm accelerat a comerțului electronic;</li> <li>• Avantajele oferite de programele de dezvoltare pentru înființarea de forme asociative în sectorul agricol;</li> <li>• Creșterea competitivității sectorului agricol prin sprijinirea tinerilor fermieri în dezvoltarea afacerilor;</li> <li>• Facilitățile oferite în cadrul Politicii Agricole Comune și a Politicii de Dezvoltare Regională;</li> </ul>	<ul style="list-style-type: none"> <li>• Numărul de concurenți în creștere pentru producătorii de produse agroalimentare de pe piața Uniunii Europene;</li> <li>• Lipsa politicilor specifice de promovare și valorificare a produselor locale;</li> <li>• Echilibru social fragil: populația îmbătrânită rămasă fără sprijin din cauza migrației tinerilor,</li> <li>• Lipsa locurilor de muncă în mediul rural are ca efect migrația persoanelor tinere și a celor cu studii de la sat la oraș, precum și în afara țării;</li> <li>• Adaptabilitate scăzută la schimbare, atât a mediului privat, cât și a forței de muncă;</li> <li>• Capacitate redusă de susținere financiară;</li> <li>• Insuficienta pregătire a populației și a operatorilor economici în vederea accesării și implementării proiectelor europene;</li> <li>• Condițiile meteorologice nefavorabile care pot crea daune producătorilor agricoli;</li> <li>• Dezastrele naturale (inundațiile, incendiile, seceta);</li> <li>• Criza economică globală.</li> </ul>



	<ul style="list-style-type: none"> <li>• Posibilități de investiții în prelucrarea produselor locale;</li> <li>• Existența piețelor de desfacere la nivel național și european pentru produsele agricole și alimentare și cererea continuă pentru acestea;</li> <li>• Interesul ridicat de pe piața produselor agricole și alimentare pentru produsele ecologice;</li> <li>• Crearea de parteneriate public-private în folosul dezvoltării industriale.</li> </ul>	
<b>EDUCAȚIE</b>	<b>PUNCTE TARI</b>	<b>PUNCTE SLABE</b>
	<ul style="list-style-type: none"> <li>• Rețea de învățământ școlar diversificată (învățământ clasic în limbile română, germană);</li> <li>• Acces la forme de învățământ preșcolar, gimnazial și liceal, pentru toți copiii, atât din mediul urban, cât și din mediul rural;</li> <li>• Cadre didactice cu înaltă pregătire profesională;</li> <li>• Dotări adecvate desfășurării unui învățământ de calitate (săli de curs, biblioteci, laboratoare);</li> <li>• Liceul teoretic Gheorghe Lazăr din Avrig are dotare bună cu echipamente și materiale, ca urmare a reabilitării, extinderii și modernizării din fonduri europene;</li> <li>• Școala generală cu clasele I-VIII din Avrig are dotare bună cu echipamente și materiale, ca urmare a reabilitării și modernizării din fonduri oferite de Banca Mondială;</li> <li>• Acordarea de burse de merit, de studiu și de ajutor social.</li> </ul>	<ul style="list-style-type: none"> <li>• Insuficiența unităților de învățământ preșcolar (grădinițe) și lipsa unităților antepreșcolare (creșă);</li> <li>• Liceul Tehnologic Mârșa necesită reabilitare și modernizare;</li> <li>• Unitățile de învățământ din satele Bradu, Glâmboc și Săcădate necesită reabilitare și modernizare;</li> <li>• Ofertele educaționale școlare neracordate la cerințele de pe piața muncii;</li> <li>• Infrastructura culturală (bibliotecă, cămine culturale), care ar susține activitățile cultural-educative și artistice, este insuficient modernizată;</li> <li>• Nu este asigurată infrastructura necesară pentru practicarea sportului la grădinițe și școli;</li> <li>• Inexistența unui Centru social pentru copiii din mediul social precar.</li> </ul>
	<b>OPORTUNITĂȚI</b>	<b>AMENINȚĂRI</b>
	<ul style="list-style-type: none"> <li>• Posibilitatea accesării de fonduri europene structurale pentru dotarea școlilor, pentru modernizarea și dotarea infrastructurii culturale și structurilor</li> </ul>	<ul style="list-style-type: none"> <li>• Schimbări dese ale sistemului de învățământ și ale programei școlare;</li> <li>• Creșterea ratei de părăsire a sistemului de învățământ în mediul rural;</li> </ul>

	<p>sportive;</p> <ul style="list-style-type: none"> <li>• Posibilitatea accesării de fonduri nerambursabile pentru formarea profesională în sprijinul creșterii economice și dezvoltării bazate pe cunoaștere;</li> <li>• Posibilitatea accesării de fonduri, nerambursabile pentru impulsivarea copiilor de etnie romă să urmeze programul de învățământ preșcolar și școlar;</li> <li>• Stabilirea de parteneriate care să favorizeze dezvoltarea unor servicii social-educative noi și de calitate;</li> <li>• Existența de programe de formare a personalului în colaborare cu specialiști din țară și din străinătate;</li> <li>• Promovarea voluntariatului.</li> </ul>	<ul style="list-style-type: none"> <li>• Riscul abandonului școlar în rândul populației de etnie romă;</li> <li>• Creșterea absenteismului școlar;</li> <li>• Subfinanțarea sistemului educațional;</li> <li>• Accentuarea scăderii calității procesului de învățământ;</li> <li>• Scăderea populației școlare;</li> <li>• Nivelul de trai redus limitează și oportunitățile de dezvoltare socială și educațională;</li> <li>• Politica de salarizare în domeniul educației slab motivantă.</li> </ul>
<p><b>SĂNĂTATE ȘI ASISTENȚĂ SOCIALĂ</b></p>	<p><b>PUNCTE TARI</b></p>	<p><b>PUNCTE SLABE</b></p>
	<ul style="list-style-type: none"> <li>• Infrastructură de sănătate reprezentată la nivelul orașului atât de unități medicale de stat – Centru de permanență și punct de lucru SMURD, cât și unități medicale private;</li> <li>• Personalul medical include medici de familie, stomatologi, farmaciști și personal sanitar mediu;</li> <li>• Dotările de sănătate existente acoperă necesitățile de urgență ale orașului și ale zonei;</li> <li>• În cadrul aparatului de specialitate al primarului funcționează Direcția de Asistență Socială;</li> <li>• Direcția de Asistență Socială acordă servicii de îngrijire la domiciliu prin Centrul de servicii comunitare și ajutor la domiciliu pentru persoane vârstnice.</li> </ul>	<ul style="list-style-type: none"> <li>• Unitățile medicale din oraș și din satele aparținătoare necesită reabilitare și modernizare;</li> <li>• Infrastructura existentă nu permite acordarea de servicii sociale, conform nevoilor identificate la nivelul comunității: sunt necesare centre sociale pentru copii aflați în risc social, pentru persoanele cu dizabilități, pentru asistența persoanelor victime ale violenței domestice, centre de tip afterschool etc.;</li> <li>• Lipsa unui centru social pentru persoanele vârstnice (azil de bătrâni);</li> <li>• Personal specializat insuficient pentru furnizarea asistenței sociale necesare;</li> <li>• Implicarea insuficientă a societății civile și a bisericilor în rezolvarea problemelor sociale comunitare;</li> <li>• Locuințe sociale insuficiente.</li> </ul>

	<b>OPORTUNITĂȚI</b>	<b>AMENINȚĂRI</b>
	<ul style="list-style-type: none"> <li>• Accesarea programelor cu finanțare europeană și/sau națională destinate reabilitării și extinderii clădirilor, respectiv dotării cu echipamente a unităților medicale;</li> <li>• Aplicarea programului național de evaluare a stării de sănătate a populației;</li> <li>• Cadru legislativ care stimulează implicarea sectorului privat în furnizarea de servicii sociale;</li> <li>• Existența programelor și fondurilor naționale și europene accesibile pentru grupuri dezavantajate: programe sociale, programe de incluziune, programe educative, programe de mică infrastructură;</li> <li>• Implementarea Programului operațional pentru ajutorarea persoanelor defavorizate;</li> <li>• Existența la nivelul județului de modele de bună practică în furnizarea de servicii sociale;</li> <li>• Promovarea voluntariatului.</li> </ul>	<ul style="list-style-type: none"> <li>• Epuizarea din ce în ce mai rapidă a bugetelor unităților sanitare și CJAS, în urma multiplicării numărului bolnavilor ce necesită investigații și tratamente costisitoare;</li> <li>• Nivelul de trai redus poate duce la creșterea morbidității în mediul rural;</li> <li>• Deciziile cu privire la dezvoltarea serviciilor sociale aparțin factorilor politici;</li> <li>• Insuficiența fondurilor pentru susținerea serviciilor sociale specializate;</li> <li>• Scăderea solidarității sociale.</li> </ul>
	<b>PUNCTE TARI</b>	<b>PUNCTE SLABE</b>
<b>MEDIU</b>	<ul style="list-style-type: none"> <li>• Poluare scăzută a aerului în oraș datorită închiderii/retehnologizării unor agenți poluatori;</li> <li>• Existența unui bogat fond forestier în imediata apropiere a orașului, care contribuie la îmbunătățirea calității aerului;</li> <li>• Soluri cu grad ridicat de fertilitate;</li> <li>• Existența unor zone verzi amenajate și lucii de apă care pot îmbogăți microclimatul;</li> <li>• Teritoriul administrativ al orașului interacționează cu situri NATURA 2000;</li> <li>• Producerea energiei din surse</li> </ul>	<ul style="list-style-type: none"> <li>• Posibilități minime de agrement natural în interiorul zonei;</li> <li>• Existența unor zone predispuse la dezastre naturale (alunecări de teren, inundații);</li> <li>• Traficul intens pe DN1 afectează mediul înconjurător (noxe, praf, poluare fonică);</li> <li>• Spațiile verzi deficitare în raport cu numărul de locuitori și suprafața construită;</li> <li>• Disconfort olfactiv creat de prezența pe teritoriul administrativ al orașului a fermei de porci aparținând SC PREMIUM PORC SRL.</li> </ul>

	<p>regenerabile, cu ajutorul panourilor solare fotovoltaice;</p> <ul style="list-style-type: none"> <li>• Potențial însemnat de surse regenerabile de energie: energie hidrolică a râurilor din proximitate, energie solară, biomasă în cantitate importantă;</li> <li>• Existența unui sistem integrat de gestionare a deșeurilor;</li> <li>• UAT Avrig este parte a ADI ECO Sibiu;</li> <li>• Serviciul de salubritate este delegat către SC SOMA SRL.</li> </ul>	
	<b>OPORTUNITĂȚI</b>	<b>AMENINȚĂRI</b>
	<ul style="list-style-type: none"> <li>• Existența fondurilor de investiții direcționate către proiecte în domeniul salubrității, canalizării, apelor uzate și protecției mediului în general;</li> <li>• Existența unor finanțări guvernamentale pentru proiecte de mediu;</li> <li>• Existența programelor de finanțare susținute din Fondul pentru Mediu, precum: programul Rabla, programul de îmbunătățire a calității mediului prin împădurirea terenurilor agricole degradate, programul național de îmbunătățire a calității mediului prin realizarea de spații verzi în localități;</li> <li>• Interesul crescut la nivel național pentru conservarea biodiversității;</li> <li>• Împădurirea terenurilor degradate și neutilizate în agricultură prin programe europene;</li> <li>• Accesarea de finanțări nerambursabile pentru amenajarea de zone de agrement natural;</li> <li>• Realizarea unei infrastructuri propice dezvoltării turismului ecologic.</li> </ul>	<ul style="list-style-type: none"> <li>• Schimbările climatice generate de încălzirea globală;</li> <li>• Condițiile meteorologice extreme care conduc la riscuri de genul inundațiilor și a secetei tind să devină mai frecvente și intensitatea lor să sporească;</li> <li>• Degradarea cadrului natural în cazul dezvoltării urbanistice necontrolate;</li> <li>• Poluarea aerului, apei și solului de către operatorii economici din zonă;</li> <li>• Exploatare nerațională a pădurilor.</li> </ul>

<b>CULTURĂ, TURISM ȘI AGREMENT</b>	<b>PUNCTE TARI</b>	<b>PUNCTE SLABE</b>
	<ul style="list-style-type: none"> <li>• Potențial turistic cu relevanță sub aspect economic, care constă în turism montan, turism de tranzit, turism cultural;</li> <li>• Existența obiectivelor turistice antropice de referință (Palatul de vară Brukenthal, Muzeul etnografic, bisericile-monument istoric, Casa memorială Gheorghe Lazăr etc.);</li> <li>• Mediu natural atractiv;</li> <li>• Valea Avrigului – zonă de agrement deosebit de pitorească, cu unități de cazare și restaurante;</li> <li>• Existența Centrului de informare turistică la nivelul orașului;</li> <li>• Avrigul este centru cultural important zonal, cu tradiție culturală;</li> <li>• Apartenența la orașul Avrig a unei mari personalități naționale - GHEORGHE LAZĂR;</li> <li>• Infrastructură culturală dezvoltată (bibliotecă orașenească, Așezământ cultural, cămine culturale în cele 3 sate, muzeu etc.);</li> <li>• Viață culturală bogată, prin organizarea de evenimente cultural-artistice și științifice diverse;</li> <li>• Existența unor ansambluri de dansuri și formații de muzică (Purtata Avrigului, Purtata Junilor Avrigeni etc.);</li> <li>• Mass-media dezvoltată (presa scrisă – cotidian, săptămânal);</li> <li>• Apropierea de zone cu potențial cultural foarte dezvoltat (Sibiu, Alba Iulia, Valea Oltului).</li> </ul>	<ul style="list-style-type: none"> <li>• Lipsa unei strategii culturale și de turism specifice;</li> <li>• Promovare insuficientă a obiectivelor turistice naturale și culturale;</li> <li>• Lipsa unei căi de acces directe din DN către zona turistică;</li> <li>• Lipsa de acces direct la traseele montane din Munții Făgăraș;</li> <li>• Lipsa pistelor pentru turismul cu biciclete;</li> <li>• Lipsă transport public de la gară către traseele montane din Munții Făgăraș;</li> <li>• Ofertă de turism și agrement insuficientă;</li> <li>• Insuficienta integrare în circuitul cultural și turistic, național și internațional;</li> <li>• Insuficienta promovare a marelui cărturar român GHEORGHE LAZĂR;</li> <li>• Insuficienta implicare a societății civile în viața culturală;</li> <li>• Insuficiența spațiilor pentru desfășurarea manifestărilor culturale;</li> <li>• Insuficiența spațiilor pentru desfășurarea activităților sportive pentru copii și tineri;</li> <li>• Așezământul cultural din Avrig și căminele culturale din cele 3 sate aparținătoare necesită reabilitare, modernizare și extindere;</li> <li>• Căile de acces la obiectivele turistice culturale necesită reabilitare și modernizare;</li> <li>• Lipsa caselor mortuare în Avrig și satele aparținătoare.</li> </ul>
	<b>OPORTUNITĂȚI</b>	<b>AMENINȚĂRI</b>
	<ul style="list-style-type: none"> <li>• Dezvoltarea de parteneriate între administrația publică locală, producătorii locali, unități de turism și agrement și ONG-uri locale în scopul</li> </ul>	<ul style="list-style-type: none"> <li>• Criza economică globală;</li> <li>• Schimbările climatice au efecte negative asupra activităților economice, inclusiv a celor de turism</li> </ul>

	<p>dezvoltării infrastructurii turistice și de agrement;</p> <ul style="list-style-type: none"> <li>• Posibilitatea atragerii resurselor financiare pentru dezvoltarea infrastructurii culturale, sportive și de agrement, precum și pentru organizarea de evenimente cultural-artistice, de promovare a folclorului și tradițiilor locale;</li> <li>• Existența Master planului turistic al județului Sibiu.</li> </ul>	<p>și agrement;</p> <ul style="list-style-type: none"> <li>• Calamități naturale (inundații, cutremure etc.) sau situații excepționale (epidemii, pandemii, etc);</li> <li>• Degradarea și chiar dispariția arhitecturii tradiționale;</li> <li>• Lipsa de interes pentru promovarea valorilor locale, a tradițiilor și obiceiurilor;</li> <li>• Migrarea turistică către alte regiuni sau țări, cu potențial turistic recunoscut;</li> <li>• Lipsa mărcii turistice.</li> </ul>
<b>CAPACITATE ADMINISTRATIVĂ</b>	<b>PUNCTE TARI</b>	<b>PUNCTE SLABE</b>
	<ul style="list-style-type: none"> <li>• Management performant al Primăriei;</li> <li>• Funcționari publici și personal contractual cu studii și experiență în administrația publică locală;</li> <li>• Asigurarea liberului acces la informațiile de interes public;</li> <li>• Transparență decizională;</li> <li>• Dotare cu tehnică modernă;</li> <li>• Lucru în sistem informatizat, inclusiv online;</li> <li>• Răspuns prompt către cetățean;</li> <li>• Implementarea de proiecte de investiții care au dus la dezvoltarea comunității sub aspect economic, social, cultural etc.;</li> <li>• Existența instituțiilor de interes județean, (în Sibiu) și local, în Avrig (Judecătoria, Notari Publici, Oficiul de Cadastru, Birou Forțele de Muncă, Incubator de Afaceri, Subunitate ISU).</li> </ul>	<ul style="list-style-type: none"> <li>• Lipsa resurselor financiare proprii pentru realizarea de investiții în vederea dezvoltării capacității administrative;</li> <li>• Absența la nivel național a unui sistem de monitorizare și evaluare a modului de furnizare a serviciilor publice;</li> <li>• Personal insuficient în administrație;</li> <li>• Lipsa unui sistem informatic integrat în administrația publică;</li> <li>• Complexitatea formalităților/ procedurilor administrative care trebuie îndeplinite în relația administrație – cetățean;</li> <li>• Implicarea redusă a societății civile în stabilirea strategiilor locale pe termen mediu și lung.</li> </ul>
	<b>OPORTUNITĂȚI</b>	<b>AMENINȚĂRI</b>
	<ul style="list-style-type: none"> <li>• Existența cadrului legal privind autonomia financiară și administrativă la nivelul autorității administrației publice locale;</li> <li>• Existența unei surse alternative</li> </ul>	<ul style="list-style-type: none"> <li>• Legislație neclară, generată de întârzierea adoptării normelor de aplicare a unor acte normative, contradicții între prevederile legale și suprapuneri de acte normative;</li> </ul>

	<p>generatoare de venituri proprii, prin proiectele finanțate din fonduri nerambursabile;</p> <ul style="list-style-type: none"> <li>• Existența mecanismelor de cooperare/colaborare/ parteneriat, cum ar fi: asociații de dezvoltare intercomunitară, grupuri de acțiune locală, parteneriate public-public, public-privat, etc.;</li> <li>• Punerea la dispoziția autorității administrației publice locale de instrumente de management eficiente pentru desfășurarea activității în condiții de eficiență, economicitate și eficacitate.</li> </ul>	<ul style="list-style-type: none"> <li>• Regulile de finanțare, atât regulile specifice ale finanțatorului, cât și legislația națională aplicabilă, nu sunt corelate și armonizate astfel încât să permită o aplicare facilă, unitară, previzibilă și sustenabilă, de natură să contribuie la dezvoltarea capacității beneficiarilor și la eficientizarea activităților acestora;</li> <li>• Influența și presiunile factorului politic.</li> </ul>
--	--	---







## CAPITOLUL III

### CADRUL STRATEGIC DE DEZVOLTARE DURABILĂ

O abordare completă și corectă a strategiei locale de dezvoltare durabilă implică în mod necesar raportarea la politicile și programele strategice de nivel superior, urmărind integrarea acestora în contextul strategic actual. Din acest motiv ne-am propus o scurtă trecere în revistă a principalelor direcții strategice la nivel european, național și regional.

#### 1. Cadrul strategic european

**Politica de coeziune**, cel mai important instrument de finanțare a investițiilor din UE, are o contribuție esențială la consolidarea convergenței economice, sociale și teritoriale a Uniunii Europene, prin reducerea disparităților dintre diferitele regiuni ale UE, în conformitate cu articolul 174 din TFUE.

#### **5 obiective politice stau la baza politicii de coeziune post-2020:**

- **o Europă mai inteligentă**, prin inovare, digitalizare, transformare economică și sprijin pentru întreprinderile mici și mijlocii;
- **o Europă mai ecologică** și fără emisii de gaze cu efect de seră, care pune în aplicare Acordul de la Paris și investește în tranziția în domeniul energiei, energiile regenerabile și lupta împotriva schimbărilor climatice;
- **o Europă mai conectată**, cu rețele strategice de transport și rețele digitale;
- **o Europă mai socială**, care să ofere pilonul european al drepturilor sociale și să sprijine calitatea ocupării forței de muncă, educație, competențe, incluziune socială și acces egal la asistență medicală;
- **o Europă mai aproape de cetățeni**, prin sprijinirea strategiilor locale de dezvoltare și a dezvoltării urbane durabile în UE.

De curând, Parlamentul European a adoptat acordurile politice referitoare la pachetul legislativ privind politica de coeziune pentru perioada 2021-2027, cu fonduri în valoare de 373 de miliarde EUR<sup>3</sup>.

**Pachetul legislativ include:**

- Regulamentul privind dispozițiile comune (RDC) pentru fondurile cu gestiune partajată;
- Regulamentul privind Fondul european de dezvoltare regională (FEDR) și Fondul de coeziune (FC);
- Regulamentul privind Fondul social european Plus (FSE+);
- Regulamentul Interreg de stabilire a unor dispoziții specifice pentru obiectivul de cooperare teritorială europeană sprijinit de Fondul european de dezvoltare regională și de instrumentele de finanțare externă.

Aprobarea RDC prevede elemente esențiale pentru funcționarea noului Regulament privind Fondul pentru o tranziție justă (FTJ) care completează ansamblul fondurilor politicii de coeziune disponibile pentru perioada 2021-2027.

Parlamentul European a adoptat și Facilitatea de împrumut pentru sectorul public, care va finaliza în mod efectiv toate propunerile din cadrul Mecanismului pentru o tranziție justă. Noul Regulament privind dispozițiile comune prevede un cadru juridic comun pentru 8 fonduri cu gestiune partajată: Fondul european de dezvoltare regională, Fondul de coeziune și Fondul social european Plus, Fondul european pentru afaceri maritime, activități pescărești și acvacultură, Fondul pentru o tranziție justă și norme financiare pentru Fondul pentru azil, migrație și integrare, Instrumentul pentru managementul frontierelor și vize și Fondul pentru securitate internă.

Regulamentul privind Fondul european de dezvoltare regională și Fondul de coeziune prevede dispoziții specifice pentru Fondul european de dezvoltare regională (226 de miliarde EUR) și pentru Fondul de coeziune (48 de miliarde EUR). FEDR va contribui la consolidarea coeziunii economice și sociale în Uniunea Europeană prin corectarea dezechilibrelor dintre regiunile sale, contribuind în același timp la îndeplinirea priorităților politice ale Uniunii printr-o concentrare tematică a resurselor. FC va sprijini proiecte din domeniul mediului și al rețelelor transeuropene din sectorul infrastructurii de transport.

---

<sup>3</sup> Sursă: [https://ec.europa.eu/regional\\_policy/ro/newsroom/news/2021/06/25-06-2021-commission-welcomes-the-adoption-of-eur373-billion-cohesion-policy-legislative-package-2021-2027](https://ec.europa.eu/regional_policy/ro/newsroom/news/2021/06/25-06-2021-commission-welcomes-the-adoption-of-eur373-billion-cohesion-policy-legislative-package-2021-2027)

Fondul social european Plus este principalul fond al UE pentru investiții în capitalul uman. Acesta va fi instrumentul financiar strategic pentru punerea în aplicare a Pilonului european al drepturilor sociale, pentru sprijinirea creării de locuri de muncă și pentru construirea unei societăți echitabile și favorabile incluziunii sociale. De asemenea, fondul le va furniza statelor membre resursele atât de necesare pentru redresarea societăților și economiilor în urma crizei provocate de pandemia de COVID-19. Beneficiind de un buget de 99,3 miliarde EUR pentru perioada 2021-2027, statele membre pot utiliza aceste sume pentru a crea și a proteja oportunități de angajare, a promova incluziunea socială, a lupta împotriva sărăciei, inclusiv prin măsuri de combatere a lipsei de adăpost, precum și pentru a oferi lucrătorilor competențele necesare pentru tranziția digitală și verde. Fondul include de asemenea o cerință ambițioasă care prevede ca statele membre să investească în programele pentru tineret și să abordeze problema sărăciei în rândul copiilor.

Fondul pentru o tranziție justă este un nou fond al politicii de coeziune, cu un buget global de 19,2 miliarde EUR (în prețuri curente). FTJ este un element-cheie al Pactului verde european și primul pilon al Mecanismului pentru o tranziție justă (MTJ). El vizează să atenueze costurile sociale și economice cauzate de tranziția către o economie neutră din punct de vedere climatic, printr-o gamă largă de activități menite, în principal, să diversifice activitatea economică și să acorde ajutor persoanelor pentru a se adapta la o piață a muncii aflată în schimbare. Facilitatea de împrumut pentru sectorul public este cel de al treilea pilon al MTJ, care mobilizează bugetul UE pentru a oferi acces unor finanțări suplimentare. Facilitatea vizează în mod specific entitățile publice, creând condiții de creditare preferențiale pentru proiectele care nu generează venituri suficiente pentru a fi viabile din punct de vedere financiar.

În fine, cea de a 6-a generație de programe **Interreg**, beneficiind de un buget de 9,1 miliarde EUR, continuă să modeleze cooperarea teritorială în întreaga Europă pentru toate componentele sale (transfrontaliere, transnaționale și interregionale). Aceasta include cooperarea la frontierele externe ale Uniunii, beneficiind de sprijin din partea instrumentelor externe [cum ar fi Instrumentul de asistență pentru preaderare (IPA) și Instrumentul de vecinătate, cooperare pentru dezvoltare și cooperare internațională (IVCDCI)], și prevede o nouă componentă dedicată consolidării cooperării regionale a regiunilor ultraperiferice.

## 2. Cadrul strategic național

### Strategia Națională pentru Dezvoltarea Durabilă a României 2030

România, în calitate de stat membru al Organizației Națiunilor Unite (ONU) și Uniunii Europene (UE), și-a exprimat adeziunea la cele 17 Obiective de Dezvoltare Durabilă (ODD) ale **Agendei 2030**, adoptată prin Rezoluția Adunării Generale a ONU A/RES/70/1, în cadrul Summit-ului ONU pentru Dezvoltare Durabilă din septembrie 2015.

Concluziile Consiliului UE, adoptate în data de 20 iunie 2017, „*Un viitor durabil al Europei: răspunsul UE la Agenda 2030 pentru Dezvoltare Durabilă*” reprezintă documentul politic asumat de statele membre ale UE privind implementarea Agendei 2030 pentru Dezvoltare Durabilă.

Prin Hotărârea Guvernului nr. 877/2018 a fost adoptată **Strategia Națională pentru Dezvoltarea Durabilă a României 2030**.

Prin această strategie, România își stabilește cadrul național pentru susținerea Agendei 2030 și implementarea setului de 17 ODD. Strategia susține dezvoltarea României pe trei piloni principali, respectiv economic, social și de mediu. Strategia este orientată către cetățean și se concentrează pe inovație, optimism, reziliență și încrederea că statul servește nevoile fiecărui cetățean, într-un mod echitabil, eficient și într-un mediu curat, în mod echilibrat și integrat.



Figura nr. 1 – Obiectivele de dezvoltare durabilă 2030

### ***Obiectivele de dezvoltare durabilă 2030***

➤ **Obiectivul 1: Fără sărăcie**

Eradicarea sărăciei în toate formele sale și în orice context

➤ **Obiectivul 2: Foamete zero**

Eradicarea foamei, asigurarea securității alimentare, îmbunătățirea nutriției și promovarea unei agriculturi sustenabile

➤ **Obiectivul 3: Sănătate și bunăstare**

Asigurarea unei vieți sănătoase și promovarea bunăstării tuturor, la orice vârstă

➤ **Obiectivul 4: Educație de calitate**

Garantarea unei educații de calitate și promovarea oportunităților de învățare de-a lungul vieții pentru toți

➤ **Obiectivul 5: Egalitate de gen**

Realizarea egalității de gen și întărirea rolului femeilor și al fetelor în societate

➤ **Obiectivul 6: Apă curată și sanitație**

Asigurarea disponibilității și gestionării durabile a apei și sanitație pentru toți

➤ **Obiectivul 7: Energie curată și la prețuri accesibile**

Asigurarea accesului tuturor la energie la prețuri accesibile, într-un mod sigur, durabil și modern

➤ **Obiectivul 8: Muncă decentă și creștere economică**

Promovarea unei creșteri economice susținute, deschisă tuturor și durabilă, a ocupării depline și productive a forței de muncă și asigurarea de locuri de muncă decente pentru toți

➤ **Obiectivul 9: Industrie, inovație și infrastructură**

Construirea unor infrastructuri reziliente, promovarea industrializării durabile și încurajarea inovației

➤ **Obiectivul 10: Inegalități reduse**

Reducerea inegalităților în interiorul țărilor și între țări

➤ **Obiectivul 11: Orașe și comunități durabile**

Dezvoltarea orașelor și a așezărilor umane pentru ca ele să fie deschise tuturor, sigure, reziliente și durabile

➤ **Obiectivul 12: Consum și producție responsabile**

Asigurarea unor modele de consum și producție durabile

➤ **Obiectivul 13: Acțiune în domeniul schimbărilor climatice**

Luarea unor măsuri urgente de combatere a schimbărilor climatice și a impactului lor

➤ **Obiectivul 14: Viață acvatică**

Conservarea și utilizarea durabilă a oceanelor, mărilor și a resurselor marine pentru o dezvoltare durabilă

➤ **Obiectivul 15: Viața terestră**

Protejarea, restaurarea și promovarea utilizării durabile a ecosistemelor terestre, gestionarea durabilă a pădurilor, combaterea deșertificării, stoparea și repararea degradării solului și stoparea pierderilor de biodiversitate

➤ **Obiectivul 16: Pace, justiție și instituții eficiente**

Promovarea unor societăți pașnice și incluzive pentru o dezvoltare durabilă, a accesului la justiție pentru toți și crearea unor instituții eficiente, responsabile și incluzive la toate nivelurile

➤ **Obiectivul 17: Parteneriate pentru realizarea obiectivelor**

Consolidarea mijloacelor de implementare și revitalizarea parteneriatului global pentru dezvoltare durabilă

### **Planul Național de Redresare și Reziliență**

Prin oportunitățile de redresare și reziliență ale Uniunii Europene, din instrumentul „Următoarea Generație UE” (NextGenerationEU), România a elaborat planul său de reforme și modernizare pentru cele 29,2 miliarde euro.

Planul răspunde nevoilor sectoriale din principalele domenii economico-sociale, fiind promovate o serie de reforme importante care să conducă la creșterea capacității de adaptare la situațiile de criză. Reformele și investițiile sectoriale se întrepătrund prin abordări integrate și sustenabile care converg spre strategiile statului român:

- ❖ Strategia Națională pentru Dezvoltarea Durabilă a României 2030;
- ❖ Strategia Națională de Sănătate 2021-2027;
- ❖ Strategia Națională pentru prevenirea situațiilor de urgență 2016-2025;
- ❖ Strategia Națională de Renovare pe Termen Lung (2020-2050);
- ❖ Strategia de dezvoltare teritorială a României (SDTR) 2018-2035;
- ❖ Master Planul General de Transport și planurile de mobilitate urbană;
- ❖ Politica Urbană a României 2020-2035;
- ❖ Strategia Națională a Locuirii 2018 – 2030.

Planul Național de Redresare și Reziliență al României (PNRR) este conceput așa încât să asigure un echilibru optim între prioritățile Uniunii Europene și necesitățile de dezvoltare ale României la momentul actual.

**Obiectivul general al PNRR** al României este corelat în mod direct cu Obiectivul general al Mecanismului de Redresare și Reziliență (MRR), așa cum este inclus în Regulamentul 2021/241 al Parlamentului European și al Consiliului, din 12 februarie 2021, Art.4.

Astfel, obiectivul general al PNRR al României este dezvoltarea României prin realizarea unor programe și proiecte esențiale, care să sprijine reziliența, nivelul de pregătire pentru situații de criză, capacitatea de adaptare și potențialul de creștere, prin reforme majore și investiții cheie cu fonduri din Mecanismul de Redresare și Reziliență.

**Obiectivul specific al PNRR** este și el corelat cu cel al mecanismului, detaliat în Regulament, și anume de a atrage fondurile puse la dispoziție de Uniunea Europeană prin NextGenerationEU în vederea atingerii jaloanelor și a țintelor în materie de reforme și investiții.

### **Structura PNRR**

PNRR al României este structurat pe 15 componente care acoperă toți cei 6 piloni prevăzuți prin Regulament:

**Tabel nr. 86 – Componentele Planului Național de Redresare și Reziliență**

<b>Piloni</b>	<b>Componente</b>
<b>Pilonul I. Tranziția verde</b>	I.1 Sistemul de management al apei
	I.2 Împădurim România și protejăm biodiversitatea
	I.3 Managementul deșeurilor
	I.4 Transport sustenabil
	I.5 Fondul pentru Valul Renovării
	I.6 Energie
<b>Pilonul II. Transformare digitală</b>	II.1 Cloud guvernamental și sisteme publice digitale
<b>Pilonul III. Creștere inteligentă, sustenabilă și favorabilă incluziunii</b>	III.1 Reforme fiscale și reforma sistemului de pensii
	III.2 Suport pentru sectorul privat, cercetare, dezvoltare și inovare
<b>Pilonul IV. Coeziune socială și teritorială</b>	IV.1 Fondul local pentru tranziția verde și digitală
	IV.2 Turism și cultură
<b>Pilonul V. Sănătate, precum și reziliență economică, socială și instituțională, în scopul, printre altele, al creșterii nivelului de pregătire pentru situații de criză și a capacității de reacție la criză</b>	V.1 Sănătate
	V.2 Reforme sociale
	V.3 Reforma sectorului public, creșterea eficienței justiției și întărirea capacității partenerilor sociali
<b>Pilonul VI. Politici pentru generația următoare, copii și tineret, cum ar fi educația și competențele</b>	VI.1. România Educată

**Pilonul I. Tranziția verde****Componenta I.1 Sistemul de management al apei****Domeniu de intervenție:**

Apă și apă uzată, infrastructura de gospodărire a apelor

**Obiectiv:**

Asigurarea sustenabilă a apei pentru un viitor sigur al populației, mediului și economiei



### Reforme

R1. Consolidarea cadrului de reglementare pentru managementul sustenabil al sectorului de apă și apă uzată și pentru accelerarea accesului populației la servicii de calitate conform directivelor europene

R.2 Reconfigurarea actualului mecanism economic al Administrației Naționale Apele Române (ANAR) în vederea asigurării modernizării și întreținerii sistemului național de gospodărire a apelor, precum și a implementării corespunzătoare a Directivei Cadru Apă și a Directivei inundații

R.3 Consolidarea cadrului legislativ actual privind stabilirea pragurilor pentru avertizarea fenomenelor meteorologice periculoase și a fluxului de elaborare și transmitere a informărilor, atenționărilor și avertizărilor meteorologice

### Investițiile

I.1 Extinderea sistemelor de apă și canal în localități aflate în aglomerări mai mari de 2000 de locuitori echivalenți (l.e), prioritizate prin Planul accelerat de conformare cu Directivele europene

I.2 Colectarea apelor uzate în aglomerările mai mici de 2000 de l.e. care împiedică atingerea unei stări bune a corpurilor de apă și / sau afectează arii naturale protejate

I.3 Sprijinirea conectării populației cu venituri mici la rețelele de alimentare cu apă și canalizare existente.

I.4 Adaptarea la schimbările climatice prin automatizarea și digitalizarea echipamentelor de evacuare și stocare a apei la acumulări existente pentru asigurarea debitului ecologic și creșterea siguranței alimentării cu apă a populației și reducerea riscului la inundații

I.5 Dotarea adecvată a administrațiilor bazinale pentru monitorizarea infrastructurii, prevenirea și gestionarea situațiilor de urgență

I.6 Realizarea cadastrului apelor

I.7 Adaptarea la schimbările climatice a infrastructurii de îmbunătățiri funciare - sistemele de desecare-drenaj care deservește unele zone expuse riscului de inundații.

Pentru investițiile aferente reformei 2 este prevăzută o alocare de 876,4 mil. euro din care: 480 de mil. pentru I.4, 35 de mil. pentru I.5, 30 mil. pentru I.6, 323,4 mil pentru I.7, precum și 8 mil. euro pentru pentru consolidarea capacității Administrative a ANAR și elaborarea noului mecanism economic

I.8 Extinderea rețelei naționale de observații din cadrul Sistemului Meteorologic Integrat Național (SIMIN)

**Buget:** 1.884.400.000 euro

## Pilonul I. Tranziția verde

### Componenta I.2 Împădurim România și protejăm biodiversitatea

#### Obiectiv:

Armonizarea practicilor de management forestier cu cele privind conservarea biodiversității și protejarea mediului în contextul generat de Pactul Verde European și asigurarea tranziției către o Europă neutră din punct de vedere climatic prin crearea de noi suprafețe acoperite cu păduri și refacerea habitatelor degradate

#### Reforme:

R.1 – Reforma sistemului de management și a celui privind governanța în domeniul forestier prin dezvoltarea unei noi Strategii forestiere naționale și a legislației subsecvente (Codul Silvic și legislație forestieră secundară)

R.2 – Reforma sistemului de management al ariilor naturale protejate în vederea implementării coerente și eficiente a Strategiei Europene privind biodiversitatea

#### Investiții

##### Păduri

I.1 – Investiții în noi suprafețe ocupate de păduri, inclusiv păduri urbane

I.2 – Investiții în refacerea și regenerarea naturală a unor ecosisteme forestiere degradate, inclusiv habitate forestiere incluse în rețeaua Natura 2000

I.3 – Investiții în pepiniere și tehnologii moderne de producere a puieților

I.4 – Investiții în tehnologii moderne de extragere a lemnului afectat de factori destabilizatori

**I.5** – Investiții în sisteme integrate de reducere a riscurilor generate de viituri torențiale în bazinete forestiere expuse unor astfel de fenomene

**Biodiversitate**

**I.6** - Actualizarea planurilor de management existente pentru arii naturale protejate și fundamentarea implementării Strategiei UE privind biodiversitatea pentru 2030

**I.7** - Investiții integrate de reconstrucție ecologică a habitatelor și conservarea speciilor aferente pajiștilor, zonelor acvatice și dependente de apă

**Buget:** 1.372.000.000 euro

## **Pilonul I. Tranziția verde**

### **Componenta I.3 Managementul deșeurilor**

**Domeniu de intervenție:**

Managementul deșeurilor

**Obiectiv:**

Accelerarea procesului de extindere și modernizare a sistemelor de gestionare a deșeurilor cu accent pe colectarea separată, măsuri de prevenție, reducere, reutilizare și valorificare în vederea conformării cu directivele aplicabile și trecerii la economia circulară

**Reforma:**

**R1.** Îmbunătățirea guvernantei în domeniul gestionării deșeurilor în vederea accelerării tranziției către economia circulară

**Investiții:**

I.1 Dezvoltarea, modernizarea și completarea sistemelor de management integrat al deșeurilor municipale la nivel de județ sau la nivel de orașe/comune.

I.2 Dezvoltarea infrastructurii pentru managementul gunoiului de grajd și al altor deșeuri agricole compostabile.

I.3 Dezvoltarea capacității tehnice și a competențelor în materie de economie circulară și de climă la nivelul instituțiilor publice centrale și locale.

**Buget:** 1.204.000.000 euro

## **Pilonul I. Tranziția verde**

### **Componenta I.4 Transport sustenabil**

**Obiectiv**

Obiectivul acestei componente este de a dezvolta o infrastructură de transport durabilă și ecologică, cu standarde de siguranță adecvate, care să contribuie la finalizarea rețelelor transeuropene de transport (TEN-T) și la descongestionarea nodurilor urbane, stimulând în același timp tranziția către un transport sustenabil la nivel național, fiind vizate acțiuni orientate către dezvoltarea de măsuri „*environmental friendly*” pe noile sectoare de transport de mare viteză, asigurarea elementelor de protecție a mediului, precum și a sistemelor inteligente de transport (ITS) și a măsurilor de siguranță rutieră.

Sectorul transporturilor nu este doar un pilon de sprijin pentru alte sectoare, ci are o contribuție majoră la reziliența unei economii, oferind o bază solidă pentru o redresare accelerată în cazul unor crize prelungite cu impact negativ semnificativ asupra societății în ansamblul ei.

### Reforme

**R1 - "Transport sustenabil, decarbonizare și siguranță rutieră"** - Îmbunătățirea cadrului strategic, legal și procedural pentru tranziția către transport sustenabil

**R2 - „Viziune și management performant pentru transport de calitate”** - Îmbunătățirea capacității instituționale de management și guvernanță corporativă

### Investiții

**I1** - Dezvoltarea infrastructurii rutiere aferente rețelei TEN-T centrale, a unor proiecte care asigură conectivitatea centrelor urbane mari la rețeaua TEN-T, precum și a infrastructurii necesare implementării noilor măsuri de taxare și control, a sistemelor de management al traficului rutier și asigurarea siguranței rutiere

**I2** – Modernizarea liniilor de cale ferată, inclusiv implementarea Sistemului European de Management al Traficului Feroviar (ERTMS), nivel 2, centralizarea stațiilor; reînnoirea și electrificarea liniilor de cale ferată pentru secțiunile selectate (reprezentând faza 1 din procesul de modernizare)

**I3** – Achiziționare de material rulant sustenabil și modernizarea materialului rulant existent

**I4** – Dezvoltarea rețelei de transport cu metroul în municipiile București și Cluj-Napoca

**Buget:** 7.620.000.000 euro

## Pilonul I. Tranziția verde

### Componenta I.5 Fondul pentru Valul Renovării

#### Domeniu de politică:

Tranziția verde

#### Obiectiv general:

##### Tranziția către un fond construit rezilient și verde

Prin intermediul componentei Valul renovării - Fondul pentru reabilitarea verde și seismică se va urmări îmbunătățirea fondului construit printr-o abordare integrată a eficienței energetice, a consolidării seismice, a reducerii riscului la incendiu și a tranziției către clădiri verzi și inteligente, conferind respectul cuvenit pentru estetică și calitatea arhitecturală a acestuia, dezvoltarea unor mecanisme adecvate de monitorizare a performanțelor fondului construit și asigurarea capacității tehnice pentru implementarea investițiilor.

#### Obiective specifice:

1. Asigurarea rezilienței și sustenabilității fondului construit prin abordarea integrată a eficienței energetice, a consolidării seismice, a reducerii riscului la incendiu, ameliorarea calității aerului interior și tranziția spre clădiri inteligente.
2. Asigurarea cadrului strategic și de reglementare tehnică, actualizat pentru proiectarea și realizarea de construcții verzi și reziliente.
3. Monitorizarea performanțelor fondului construit și fundamentarea politicilor pe evidențe prin realizarea registrului digital al clădirilor și implementarea treptată a pașaportului energetic al clădirilor.
4. Asigurarea forței de muncă specializată pentru clădiri verzi și inteligente.
5. Introducerea practicilor de economie circulară în construcții.

#### Reforme:

R1 - Realizarea unui cadru normativ simplificat și actualizat care să sprijine implementarea investițiilor în tranziția spre clădiri verzi și reziliente

R2 - Asigurarea cadrului strategic și de reglementare tehnică actualizat pentru proiectarea și realizarea de construcții verzi și reziliente

#### Investiții:

**I1 - Instituirea unui fond "renovation wave"** care să finanțeze adecvat, printr-un program de investiții, lucrări de îmbunătățire a fondului construit existent:

**Axa 1** - schema de granturi pentru reziliență și eficiența energetică în clădiri rezidențiale multifamiliale;

**Axa 2** - schema de granturi pentru reziliență și eficiență energetică în clădiri publice (sedii administrative, clădiri care deserveșc servicii publice, inclusiv clădiri istorice, pe baza unei metodologii de intervenție care prezervă valoarea culturală).

**I2** - Realizarea Registrului național al clădirilor, sistem informatic georeferențiat (logbook conform strategiei Renovation wave) și implementarea treptată a pașaportului energetic al clădirilor

**I3** - Consolidarea capacității profesionale a specialiștilor și lucrătorilor în domeniul construcțiilor pentru realizarea de construcții cu performanțe energetice sporite – dezvoltarea de centre regionale de pregătire și formare profesională și organizarea de sesiuni de instruire

**I4** - Economie circulară și creșterea eficienței energetice a clădirilor istorice

**Buget estimat:** 2.200.000 euro

## **Pilonul I. Tranziția verde**

### **Componenta I.6 Energie**

#### **Obiectiv:**

Asigurarea tranziției verzi și a digitalizării sectorului energetic prin promovarea producției de energie electrică din surse regenerabile, a eficienței energetice și a tehnologiilor viitorului

#### **Reforme:**

Reforma 1: Reforma pieței de energie electrică, prin înlocuirea cărbunelui din mixul energetic și susținerea unui cadru legislativ și de reglementare stimulativ pentru investițiile private în producția de electricitate din surse regenerabile

Reforma 2: Dezvoltarea unui cadru legislativ și de reglementare favorabil tehnologiilor viitorului, în special hidrogen și soluții de stocare

Reforma 3: Îmbunătățirea guvernancei corporative a companiilor de stat din sector

Reforma 4: Reducerea intensității energetice a economiei prin dezvoltarea unui mecanism sustenabil de stimulare a eficienței energetice în industrie

Reforma 5: Creșterea competitivității și decarbonizarea sectorului de încălzire - răcire

Reforma 6: Decarbonizarea sectorului de transporturi prin investiții în infrastructură de transport electric și crearea de stimulente pentru transportul verde

#### **Investiții:**

Investiția 1: Digitalizarea și tranziția către surse regenerabile de energie atât a consumurilor proprii ale operatorilor din rețea și altor operatori critici, cât și investiții în noi capacități pentru producția de electricitate din surse regenerabile

Investiția 2: Infrastructura de distribuție de gaz natural în combinație cu hidrogen

Investiția 3: Proiecte demonstrative integrate în domeniul hidrogenului verde, cercetare-dezvoltare în domeniu și facilitarea IPCEI

Investiția 4: Lanț industrial de producție și/sau reciclare a bateriilor, a celulelor și panourilor fotovoltaice (inclusiv echipamente auxiliare) și cercetare-dezvoltare în domeniu

Investiția 5: Schemă de stimulare a eficienței energetice în industrie

Investiția 6: Infrastructură încărcare vehicule electrice

**Buget:** 1.623.500.000 euro

## Pilonul II. Transformare digitală

### Componenta II.1 Cloud guvernamental și sisteme publice digitale

#### Domeniu de intervenție:

Transformare digitală

#### Obiectiv:

O infrastructură digitală coerentă și integrată la nivelul administrației publice din România care să ofere servicii digitale de înaltă calitate atât cetățenilor, cât și companiilor. Prin realizarea acestui obiectiv sunt create condițiile pentru adoptarea tehnologiilor digitale în toate sectoarele și domeniile de activitate ale instituțiilor statului și pentru creșterea numărului de cetățeni și companii care vor putea beneficia și fructifica oportunitățile oferite de digitalizare. Implementarea pe scară largă a soluțiilor digitale va contribui, la creșterea gradului de transparentizare a activității autorităților statului și la reducerea barierelor birocratice, contribuind, de asemenea, la realizarea obiectivelor de dezvoltare durabilă

#### Reforme și investiții:

##### A. Servicii publice digitale pentru cetățeni și firme

###### a) Reforma

A.1 Dezvoltarea și implementarea unui cadru unitar pentru definirea arhitecturii unui sistem de tip cloud guvernamental, a principalelor servicii livrate de către acesta, a componentelor sale de infrastructură și guvernanta, inclusiv proiectarea, implementarea și operarea acestui tip de sistem care să permită interconectarea sistemelor digitale din administrația publică printr-o abordare standardizată și livrarea de servicii digitale de înaltă calitate către cetățeni, firme și alte autorități publice.

###### b) Investiții

- A.2 Investiții privind realizarea infrastructurii cloudului guvernamental
- A.3 Investiții pentru dezvoltarea/migrarea în cloud (cloud ready), upgradarea și creșterea gradului de interoperabilitate al tehnologiilor digitale folosite în prezent la nivelul instituțiilor publice și dezvoltarea de noi aplicații cloud-native pentru livrarea de servicii digitale guvernamentale
- A.4 Investiții pentru realizarea unui sistem integrat de eHealth și telemedicină
- A.5 Digitalizarea sistemului judiciar
- A.6 Investiții pentru digitalizare în domeniul mediului
- A.7 Investiții pentru digitalizare în domeniul muncii și protecției sociale
- A.8 Investiții pentru realizarea interoperabilității sistemului informatic SMIS2014+ cu alte sisteme informatice naționale utilizând instrumente și tehnologii TIC de tip Big Data
- A.9 Investiții pentru implementarea formularelor electronice eForms în domeniul achizițiilor publice
- A.10 Investiții pentru transformare digitală și automatizare RPA în administrația publică
- A.11 Crearea unui program de finanțare pentru adoptarea cărții de identitate electronice și a semnăturii digitale calificate (qualified electronic signature)
- A.12. Digitalizarea celui de-al treilea sector

##### B. Conectivitate digitală

###### a) Reforma

B.1 Alinierea strategiei naționale în domeniul conectivității digitale la legislația europeană prin măsuri specifice pentru atingerea obiectivelor de conectivitate UE 2025 și stimularea investițiilor private pentru dezvoltarea rețelelor de foarte mare capacitate cu acoperire largă națională, inclusiv în corelație cu rețelele de transport, respectiv zonele de interes de mediu, prin eliminarea barierelor din cadrul normativ în vigoare.

###### b) Investiții

B.2 Implementarea unei scheme de sprijinire a utilizării serviciilor de comunicații prin diferite tipuri de instrumente pentru beneficiari, cu accent pe zonele albe

##### C. Securitate cibernetică

###### a) Reforma

C.1 Creșterea arealului de protecție și asigurarea securității cibernetice a entităților publice și private care dețin infrastructuri cu valențe critice.

###### b) Investiții

- C.2 Investiții pentru asigurarea unui nivel adecvat de securitate cibernetică pentru entități publice și private
- C.3 Investiții pentru creșterea rezilienței și securității cibernetice a infrastructurii de servicii de tip ISP asigurate pentru autoritățile publice din România

C.4 Investiții în sisteme de securitate pentru protecția spectrului guvernamental

C.5 Investiții pentru crearea de noi competențe de securitate cibernetică pentru societate și economie

#### **D. Competențe digitale, Capital Uman și utilizarea Internetului**

##### **a) Reforma**

D.1 Creșterea competențelor digitale pentru exercitarea funcției publice și educație digitală pe parcursul vieții pentru cetățeni

##### **b) Investiții**

D.2 Program de formare competențe digitale avansate pentru funcționarii publici

D.3 Scheme de granturi dedicate upskilling-ului/reskillingului angajaților

D.4 Scheme de finanțare pentru biblioteci pentru a deveni HUB-uri de dezvoltare a competențelor digitale

**Buget:** 1.892.000.000 euro

### **Pilonul III. Creștere inteligentă, sustenabilă și favorabilă incluziunii**

#### **Componenta III.1 Reforme fiscale și reforma sistemului de pensii**

##### **Obiectivele generale**

O.1. Consolidarea sistemului fiscal și creșterea capacității de colectare a veniturilor la bugetul de stat. Rezultatele așteptate ale reformelor ce vor fi întreprinse în cadrul acestei componente vor duce la creșterea ponderii veniturilor colectate cu 3 p.p din PIB raportat la valoarea medie a anilor 2019 și 2020 și la reducerea decalajului la TVA cu 5 p.p. raportat la valoarea medie a anilor 2019 și 2020

O.2 Reforma sistemului de pensii printr-un nou cadru legislativ care să corecteze inechitățile din sistemul de pensii, să răspundă la Recomandările Specifice de Țară (RST) 2019 și 2020, să asigure sustenabilitatea și predictibilitatea sistemului și să respecte principiul contributivității în raport cu beneficiarii drepturilor de pensie.

##### **Reforme**

Reforma ANAF prin digitalizare.

Modernizarea sistemului vamal și implementarea vămii electronice.

Consolidarea capacității instituționale de prognoză a cheltuielilor cu pensiile prin utilizarea de instrumente complexe de modelare economică.

Revizuirea cadrului fiscal.

Crearea și operaționalizarea Băncii Naționale de Dezvoltare.

Reforma sistemului de pensii.

##### **Investiții**

I.1.1 Creșterea conformării voluntare a contribuabililor prin dezvoltarea serviciilor digitale

I.1.2 Îmbunătățirea proceselor de administrare a impozitelor și taxelor, inclusiv prin implementarea managementului integrat al riscurilor

I.1.3 Asigurarea capacității de răspuns pentru provocările informaționale actuale și

I.2 Modernizarea sistemului vamal și implementarea vămii electronice

I.3 Îmbunătățirea managementului cheltuielilor publice în vederea eficientizării și prioritizării acestora

I.4 Consolidarea capacității instituționale de prognoză a cheltuielilor cu pensiile prin utilizarea de instrumente complexe de modelare economică

I.5 Revizuirea cadrului fiscal

I.6.1 Crearea și operaționalizarea Băncii Naționale de Dezvoltare

I.6.2 Dezvoltarea capacității instituționale pentru gestionarea unui Fond de capital de risc

I.7 Susținerea procesului de evaluare a dosarelor de pensii aflate în plată

I.8 Eficiență operațională și servicii electronice avansate pentru sistemul național de pensii prin digitalizare

**Buget:** 481.800.000 euro

## **Pilonul III. Creștere inteligentă, sustenabilă și favorabilă incluziunii**

### **Componenta III.2 Suport pentru sectorul privat, cercetare, dezvoltare și inovare**

#### **Obiectiv:**

Principalul obiectiv al componentei este crearea unui mediu sustenabil, predictiv și simplificat pentru derularea activității mediului de afaceri, creșterea accesului la finanțare prin dezvoltarea de instrumente adaptate nevoilor întreprinderilor, cu accent inclusiv pe contribuția la schimbările climatice și tranziția digitală, creșterea capacității de inovare a sistemului CDI pentru crearea de sinergii cercetare–mediu de afaceri, precum și dezvoltarea premiselor necesare pentru reformarea sustenabilă a companiilor de stat

#### **Reforme:**

Reforma 1. Transparentizare legislativă, debirocratizare și simplificare procedurală destinate mediului de afaceri  
Reforma 2. Reforme în domeniul cercetării, dezvoltării și inovării

#### **Investiții:**

Investiția 1. Realizarea de platforme digitale pentru punerea în aplicare a reformelor privind transparentizarea legislativă, debirocratizare și simplificare procedurală destinate mediului de afaceri.

Investiția 2.1 Instrumente financiare pentru sectorul privat

Investiția 2.2 Scheme de ajutor pentru sectorul privat

Investiția 3. Investiții inovative în microelectronică (consorțiu IPCEI)

Investiția 4. Cercetare, dezvoltare și inovare

**Buget:** 2.359.200.000 euro

## **Pilonul IV. Coeziune socială și teritorială**

### **Componenta IV.1 Fondul local pentru tranziția verde și digitală**

#### **Obiective:**

O1. Asigurarea cadrului pentru reziliența localităților urbane și rurale prin investiții în infrastructura locală care vor susține tranziția verde a zonelor urbane și rurale din România și reducerea disparităților teritoriale la nivel regional, intra-regional și intra-județean.

O2. Asigurarea cadrului pentru reformarea și digitalizarea instrumentelor de planificare teritorială și urbană la nivelul autorităților publice locale.

O3. Crearea unei rețele naționale velo care să includă și rutele EuroVelo

#### **Reforme:**

##### **1. Politica Urbană a României, cadru de politici pentru îmbunătățirea dezvoltării urbane**

R1.1. Stabilirea unui mecanism de implementare pentru Politica Urbană a României bazat pe o structură de guvernare clară și principii de implementare

R1.2. Crearea cadrului pentru mobilitate urbană durabilă

R1.3. Reforma sistemului de planificare - Codul Amenajării Teritoriului, Urbanismului și Construcțiilor

##### **2. Strategia de Dezvoltare Teritorială a României, cadru de politici pentru reducerea disparităților teritoriale**

R2.1. Crearea cadrului de implementare a Strategiei de Dezvoltare Teritorială a României

R2.2. Lege pentru reducerea disparităților teritoriale și stabilirea unor măsuri investiționale și fiscale pentru creșterea coeziunii teritoriale

R2.3. Consorții administrative pentru a îmbunătăți eficiența serviciilor publice și eficacitatea implementării investițiilor

R2.4. Adoptarea cadrului legislativ și instituțional pentru dezvoltarea de piste velo și trasee cicloturistice, de rang național și regional, prin crearea și, după caz, actualizarea legislației de profil, precum și prin crearea unei entități cu rol de coordonator național al rețelei, inclusiv a traseelor EuroVelo.

**Investiții: (intervențiile 1-4)**

### **I1. Intervenții pentru tranziția verde și digitală în municipiile reședință de județ**

- Construirea de locuințe pentru tineri/locuințe sociale/ locuințe de necesitate/ locuințe pentru specialiști din sănătate și învățământ;
- Mobilitatea urbană durabilă - Schimbarea parcului de vehicule destinate transportului public (achiziția de vehicule curate);
- Mobilitatea urbană durabilă - Asigurarea infrastructurii pentru transportul verde – ITS;
- Mobilitatea urbană durabilă - Asigurarea infrastructurii pentru transportul verde - stații de încărcare vehicule electrice;
- Mobilitatea urbană durabilă - Asigurarea infrastructurii pentru biciclete.

### **I2. Intervenții pentru tranziția verde și digitală în municipii, altele decât cele reședință de județ**

- Construirea de locuințe pentru tineri/locuințe sociale/ locuințe de necesitate/ locuințe pentru specialiști din sănătate și învățământ;
- Mobilitatea urbană durabilă - Schimbarea parcului de vehicule destinate transportului public (achiziția de vehicule curate);
- Mobilitatea urbană durabilă - Asigurarea infrastructurii pentru transportul verde – ITS;
- Mobilitatea urbană durabilă - Asigurarea infrastructurii pentru transportul verde - stații de încărcare vehicule electrice;
- Mobilitatea urbană durabilă - Asigurarea infrastructurii pentru biciclete.

### **I3. Intervenții pentru tranziția verde și digitală în orașe**

- Construirea de locuințe pentru tineri/locuințe sociale/ locuințe de necesitate/ locuințe pentru specialiști din sănătate și învățământ;
- Reabilitarea moderată a clădirilor ce adăpostesc servicii publice;
- Mobilitatea urbană durabilă - Schimbarea parcului de vehicule destinate transportului public (achiziția de vehicule curate);
- Mobilitatea urbană durabilă - Asigurarea infrastructurii pentru transportul verde - stații de încărcare vehicule electrice;
- Mobilitatea urbană durabilă - Asigurarea infrastructurii pentru transportul verde – ITS;
- Mobilitatea urbană durabilă - Asigurarea infrastructurii pentru biciclete.

### **I4. Intervenții pentru creșterea calității vieții în mediul rural**

- Construirea de locuințe pentru specialiști din sănătate și învățământ;
- Reabilitarea moderată a clădirilor ce adăpostesc servicii publice;
- Crearea de piste pentru bicicliști;
- Dezvoltarea de stații de încărcare pentru vehiculele electrice;
- Achiziția de microbuze electrice/hidrogen în scopuri comunitare;
- Asigurarea infrastructurii pentru transportul verde – ITS și alte sisteme inteligente (pentru comunele care se află în zonele urbane funcționale, în zonele turistice și în zonele de frontieră).

### **I5. Elaborarea/actualizarea în format GIS a documentațiilor de amenajarea teritoriului și de urbanism de tip Plan de Amenajarea Teritoriului Județean/Plan de Amenajarea Teritoriului Zonal Metropolitan/Plan Urbanistic General/Plan Urbanistic Zonal/ a Planurilor de Mobilitate Urbană Durabilă**

### **I6. Intervenții pentru implementarea la nivel național a traseelor cicloturistice**

- Realizarea planului de acțiuni și a studiilor specifice pentru traseele cicloturistice
- Digitalizarea pistelor și traseelor velo
- Realizarea a 3.000 km de piste pe trasee velo naționale (de exemplu Via Transilvanica), inclusiv traseele EuroVelo.
- Realizare infrastructură conexă pentru traseele cicloturistice

**Buget:** 2.120.000.000 euro

## **Pilonul IV. Coeziune socială și teritorială**

### **Componenta IV.2 Turism și cultură**

#### **Obiective:**

Valorificarea patrimoniului cultural, construit și natural prin turism, având ca rezultat:

- Dezvoltare teritorială durabilă și coeziune



- Creșterea calității vieții și dezvoltare economică în zonele rurale și defavorizate
- Crearea de locuri de muncă în special pentru tineri
- Crearea de piață de desfacere pentru produsele locale și creșterea nivelului de branding local

Susținerea tranziției digitale a sectoarele culturale și creative

- Creșterea capacităților organizaționale și a sustenabilității pe termen mediu și lung a operatorilor culturali
- Creșterea angajabilității în sectoarele cultural-creative a forței de muncă înalt calificate
- Creșterea accesului la produse culturale digitale

#### **Reforme:**

**R1** Transformarea structurală socio-economică în zonele rurale și în zonele defavorizate prin dezvoltarea sustenabilă a turismului cultural și natural ca vector de dezvoltare teritorială

Demersuri legislative: Elaborarea strategiei de turism cultural al României și adoptarea măsurilor privind dezvoltarea turismului cultural și natural ca factor de dezvoltare regională, inclusiv prin valorificarea patrimoniului natural și cultural.

#### **Investiții**

I1. Implementarea măsurilor Strategiei de turism cultural al României prin 12 trasee turistice

Refacerea peisajului cultural din Delta Dunării și alte destinații cu specific ecoturistic (ex. intervenții asupra clădirilor publice și private pentru recuperarea aspectului tradițional în concordanță și cu conceptul de tranziție verde) și recuperarea și punerea în valoare a patrimoniului cultural tradițional prin realizarea rutei castelelor, rutei bisericilor fortificate, rutei mănăstirilor, rutei culelor din Oltenia, rutei curiilor din Transilvania și rutei pelerinilor, traseelor gastronomice tradiționale și extinderea la nivel național al Drumului vinului

I2. Finanțarea lanțului muzeelor și memorialelor dedicate opresiunii și conflictelor

I3. Finanțarea centrelor științifice și tehnice

Modernizarea și crearea muzeelor memoriei: Muzeul identităților transilvănene (Mutra), Muzeul Național de Istorie a Evreilor și al Holocaustului, Memorialul Revoluției Decembrie 1989/ Timișoara Capitală Europeană a Culturii, Închisoarea tăcerii de la Râmnicu Sărat, Memorialul Victimelor din Sighetul Marmației, alte memoriale prin care România democratică și europeană onorează memoria victimelor totalitarismelor și educă generațiile tinere.

**R2** Creșterea competitivității turismului românesc prin managementul participativ al destinațiilor turistice și operaționalizarea Organizațiilor de Management al Destinației (OMD)

**R3.** Modele de finanțare pentru tranziția digitală a sectoarelor culturale și creative

1.1. Investiții în dezvoltarea de conținut și dezvoltare organizațională/de business pentru societăți de producție sau distribuție de film

1.2. Transformarea digitală a sectorului culturii scrise și creșterea ofertei de cărți în format electronic

**Buget:** 200.000.000 euro

**Pilonul V. Sănătate, precum și reziliență economică, socială și instituțională, în scopul, printre altele, al creșterii nivelului de pregătire pentru situații de criză și a capacității de reacție la criză**

#### **Componenta V.1 Sănătate**

##### **Obiectiv:**

Consolidarea rezilienței sistemului de sănătate din România prin creșterea nivelului de acces, siguranță, calitate și funcționalitate a serviciilor medicale și a infrastructurii sanitare

##### **Reforme:**

Reforma 1: Reforma gestionării fondurilor publice din sănătate

Reforma 2: Reforma managementului fondurilor destinate investițiilor în sănătate.

Reforma 3: Reforma managementului sanitar și a resurselor umane din sănătate

**Investiții:**

Investiția 1: Investiții în infrastructura medicală prespitalicească

Investiția 2: Investiții în infrastructura spitalicească publică

**Buget:** 2.455.000.000 euro

**Pilonul V. Sănătate, precum și reziliență economică, socială și instituțională, în scopul, printre altele, al creșterii nivelului de pregătire pentru situații de criză și a capacității de reacție la criză**

**Componenta V.2 Reforme sociale**

**Obiectiv general:**

Creșterea gradului de integrare și de acces la serviciile sociale și de inserție socio-profesională a unor categorii defavorizate, dezvoltarea unor politici active de stimulare a formalizării muncii și de creștere a impactului și calității serviciilor de asistență socială și de ocupare, coroborat cu stimularea accesului pe piața forței de muncă prin dezvoltarea unor formule flexibile de lucru și a unor măsuri de activare în zona economiei sociale

**Obiective specifice:**

Asigurarea cadrului legal necesar desfășurării activității de prevenire a separării copilului de familie și sprijinirea familiei în ceea ce privește creșterea și îngrijirea copilului expus riscului de separare.

Asigurarea “drepturilor egale tuturor persoanelor vulnerabile, cu precădere cu dizabilități și a altor lucrători vulnerabili de a trăi în comunitate, cu șanse egale cu ale celorlalți” prin oferirea de servicii sociale și de inserție specifice și integrate care răspund nevoilor lor și care să le crească gradul de independență.

Creșterea gradului de acoperire și de adecvare a prestațiilor sociale și coroborarea acestora cu măsuri de activare pe piața muncii.

*O acțiune integrată pentru reducerea sărăciei, includerea pe piața forței de muncă a grupurilor vulnerabile, inclusiv cele aflate în risc de excluziune din cauza sărăciei, reducerea fenomenului muncii nedeclarate pentru categorii vulnerabile, precum și creșterea rolului economiei sociale în reducerea gradului de sărăcie și creșterea nivelului de incluziune socială a grupurilor vulnerabile.*

**Reforme:**

Reforma 1 - Crearea unui nou cadru legal pentru oferirea de soluții adecvate sprijinirii familiilor care trăiesc în sărăcie, cu copii în întreținere, astfel încât aceștia să poată fi menținuți în familie

Reforma 2 - Reforma sistemului de protecție a persoanelor adulte cu dizabilități: intensificarea acțiunilor de creștere a rezilienței sociale în comunitate, având ca scop prevenirea instituționalizării și îmbunătățirea calității vieții persoanelor adulte cu dizabilități

Reforma 3 – Implementarea Venitului Minim de Incluziune

Reforma 4 – Introducerea tichetelor de muncă și formalizarea muncii în domeniul lucrătorilor casnici

Reforma 5 - Îmbunătățirea și modernizarea legislației privind economia socială

**Investiții:**

Investiția 1 - Crearea unei rețele de centre de zi pentru copiii în situații de risc

Investiția 2 – Reabilitarea, renovarea și dezvoltarea infrastructurii sociale pentru persoanele cu dizabilități

Investiția 3 - Operaționalizarea sistemului instituțional și tehnic pentru implementarea Venitului Minim de Incluziune

Investiția 4 - Operaționalizarea introducerii tichetelor de muncă în domeniul lucrătorilor casnici

Investiția 5 – Implementarea unor scheme de granturi pentru sprijinirea economiei sociale

**Cost estimat:** 216 milioane euro

## **Pilonul V. Sănătate, precum și reziliență economică, socială și instituțională, în scopul, printre altele, al creșterii nivelului de pregătire pentru situații de criză și a capacității de reacție la criză**

### **Componenta V.3 Reforma sectorului public, creșterea eficienței justiției și întărirea capacității partenerilor sociali**

**Domenii de intervenție:** Administrație publică / Justiție / Politici salariale

**Obiectiv general:** obiectivul național este de a îmbunătăți guvernanta în condițiile unui sistem de luare a deciziei predictibil, fundamentat și participativ, de a asigura furnizarea de servicii publice de calitate de către un corp de funcționari publici profesioniști și bine pregătiți, care să răspundă adecvat la provocările, nevoile și așteptările cetățenilor și mediului de afaceri, consolidând rezistența și, acolo unde este necesar, adaptate la tranziția verde și digitală.

#### **Obiective specifice:**

1. O mai bună coordonare, elaborare și implementare a politicilor guvernamentale, transparență sporită și încredere în sectorul public.
2. Management performant al resurselor umane în sectorul public - tranziția către managementul strategic, modern, digital și verde al resurselor umane din administrația publică.
3. Salarizare unitară corectă - O nouă politică de salarizare în sectorul public coerentă, conectată cu performanța obținută și sustenabilă pe termen lung.
4. Stat de Drept - Consolidarea independenței sistemului judiciar prin îmbunătățirea accesului la justiție și creșterea eficienței la nivelul sistemului judiciar.
5. Achiziții publice - Reformarea sistemului național de achiziții prin eficientizarea procesului de achiziții, în sensul identificării măsurilor de simplificare aferente, concomitent cu întărirea capacității administrative a autorităților/entităților contractante, într-un cadru legal flexibil și coerent.
6. Îmbunătățirea proceselor de formulare a politicilor publice / deciziilor publice prin implicarea tuturor actorilor implicați.
7. Creșterea rezilienței companiilor de stat ca urmare a operaționalizării principiilor guvernantei corporative

#### **Reforme și investiții:**

1. *O mai bună elaborare și implementare a politicilor, transparență sporită și încredere în sectorul public.*

**Reforma 1.1** Predictibilitatea și eficiența proceselor decizionale prin întărirea capacității de coordonare a politicilor și analiză de impact la nivelul Guvernului și a ministerelor coordonatoare, precum și prin consolidarea instrumentelor în vederea creșterii calității consultărilor publice la toate palierele administrației.

**Reforma 1.2** Întărirea coordonării la Centrul Guvernului (CoG) printr-o abordare integrată și coerentă a inițiativelor în domeniul schimbărilor climatice și a dezvoltării durabile

Această reformă vizează următoarele **intervenții specifice:**

- Asigurarea eficienței și eficacității măsurilor și politicilor verzi, prin operaționalizarea unui mecanism de coordonare și implementare a Pactului Verde European în România, condus de SGG și Administrația Prezidențială;
- Reforma administrației publice prin promovarea și coordonarea unei politici publice coerente de dezvoltare durabilă la toate nivelurile și în toate sectoarele statului cu focus pe transformare digitală și creșterea relevanței/utilizarea abordării științifice în politicile publice de dezvoltare durabilă.

2. *Management performant al resurselor umane în sectorul public- Tranziția către managementul strategic, modern, digital și verde al resurselor umane din administrația publică.*

**Reforma 2.1** Reforma funcției publice prin digitalizare și managementul parcursului de carieră

Următoarele **intervenții specifice** sunt vizate a fi realizate ca parte a acestei măsuri:

- Dezvoltarea sistemului de management și coordonare al strategiilor guvernamentale pe termen lung prin ajustări procedurale și promovarea de noi mecanisme de coordonare;
- Îmbunătățirea sistemului de planificare a politicilor publice pe termen scurt și mediu prin alinierea planificării strategice cu programarea bugetară;

- Consolidarea sistemului de fundamentare/ analiza preliminară a impactului și asigurarea calității adecvate a procesului decizional;
- Eficientizarea gestionării fondurilor structurale prin simplificare administrativă;
- Introducerea conceptului de inovare în sectorul public, elaborarea unei strategii de guvernare inovativă și anticipativă dedicată administrației publice prin integrarea în procesul decizional și prin promovarea de noi instrumente moderne de planificare în mediul guvernamental;
- Creșterea calității consultărilor publice și dezvoltarea implicării societății civile în procesul de luare a deciziilor prin consolidarea cadrului legislativ și procedural pentru coordonarea și implementarea eficientă a inițiativelor de guvernare deschisă (Open Government initiative)
- Identificarea și implementarea unor soluții privind creșterea prestigiului funcției publice (realizarea unui studiu integrat privind managementul resurselor umane, elaborarea a 2 propuneri legislative privind managementul resurselor umane, pachet de intervenții publice în vederea diseminării și promovării);
- Managementul parcursului de carieră: Organizarea etapizată a concursului național pentru celelalte categorii de funcții publice (pe modelul EPSO al instituțiilor europene), altele decât cele pilotate deja, se va face după efectuarea unei analize și pe baza experiențelor pozitive ale modului în care s-a derulat faza pilot a concursului național (derulat începând cu semestrul 2 din 2022) pentru debutanți și înalți funcționari publici. Analiza va conține concluzii și recomandări pentru eventuala extindere a concursului la nivelul administrației publice, introducerea și extinderea cadrelor de competențe, profesionalizarea prin dezvoltarea competențelor digitale (ICDL, specializări cheie IT&C), de leadership și de talent management/recrutare).

*3. Salarizare unitară corectă – O nouă politică de salarizare în sectorul public coerentă, conectată cu performanța obținută și sustenabilă pe termen lung.*

**Reforma 3.1** Modificarea și modernizarea legislației privind sistemul de salarizare

Principalele activități aferente acestei reforme includ:

- Analiza situației actuale și evaluarea sustenabilității politicii de salarizare;
- Stabilirea și agrearea principiilor noii politici de salarizare unitară;
- Dezvoltarea, aprobarea și implementarea noii legi.

*4. Stat de Drept - Consolidarea statului de drept și a independenței sistemului judiciar prin îmbunătățirea accesului la justiție și creșterea eficienței sistemului judiciar*

**Reforma 4.1** Garantarea independenței justiției, creșterea calității și eficienței acesteia

Principalele activități aferente acestei reforme includ:

- consolidarea cadrului instituțional prin: adoptarea noilor legi ale justiției (organizare judiciară, statutul magistraților și CSM); implementarea unei politici de resurse umane în funcție de nevoile sistemului și de noul cadru normativ; specializarea urmăririi penale în cazul infracțiunilor de mediu; modificarea Codului penal și a Codului de procedură penală pentru a le pune în acord cu deciziile CCR și directivele europene relevante;
- Transformarea digitală pentru trecerea la documente electronice simultan cu accelerarea utilizării semnăturilor și sigiliilor electronice, modernizarea registrelor naționale, creșterea interoperabilității cu autorități publice naționale și din UE, întărirea securității cibernetice și a guvernării IT, pentru îmbunătățirea accesului la informație și eficientizarea proceselor în tot sistemul judiciar;
- Optimizarea infrastructurii judiciare pentru a garanta accesul la justiție și calitatea serviciilor.

**Reforma 4.2** Intensificarea luptei împotriva corupției

Principalele activități aferente acestei reforme includ:

- Consolidarea capacității DNA în lupta împotriva corupției, inclusiv prin asigurarea sprijinului logistic și recuperarea bunurilor și a prejudiciilor generate de infracțiuni, inclusiv prin extinderea mandatului instituțional al ANABI;
- Adoptarea și implementarea unei noi strategii naționale anticorupție.

**Investițiile** propuse pentru acest obiectiv:

**Investiție 4.1 la reforma 4.1** - Optimizarea infrastructurii judiciare pentru a garanta accesul la justiție și calitatea serviciilor;

**Investiție 4.2 la reforma 4.2** - Dezvoltarea infrastructurii logistice (non-IT) necesare luptei împotriva corupției și a recuperării produsului și prejudiciilor generate de infracțiuni, inclusiv a formării profesionale în aceste domenii.

**Sistemul de integritate**

**Reforma 4.3** - Evaluarea și actualizarea legislației privind cadrul de integritate, pentru a răspunde recomandărilor mecanismului de Cooperare și Verificare (MCV) și mecanismului privind statul de drept (Rule of Law).

*5. Achiziții publice - Reformarea sistemului național de achiziții prin eficientizarea procesului de achiziții, în sensul identificării măsurilor de simplificare aferente, concomitent cu întărirea capacității administrative a autorităților/entităților contractante, într-un cadru legal flexibil și coerent.*

**Reforma 5.1** Reformarea sistemului național de achiziții prin eficientizarea procesului de achiziții, în sensul identificării măsurilor de simplificare aferente, concomitent cu întărirea capacității administrative a autorităților/entităților contractante, într-un cadru legal flexibil și coerent

Următoarele intervenții sunt vizate în cadrul acestei reforme:

- Modificarea cadrului legal pentru a permite implemenarea rapidă a contractelor de achiziții;
- Susținerea achizițiilor centralizate pentru anumite produse/zone prin configurarea și pilotarea a 8 UCA locale în cele opt județe identificate prin intermediul proiectului SIPOCA 625;
- Profesionalizare în domeniul achizițiilor publice.

*6. Îmbunătățirea proceselor de formulare a politicilor publice / deciziilor publice*

**Reforma 6.1** – Parteneriat și participare în dezvoltarea politicilor la nivel local și digitalizarea sectorului neguvernamental - Creșterea predictibilității, eficacității, coerenței și “inclusivității” proceselor de formulare a politicilor publice/ deciziei publice prin planificare, monitorizare și evaluare transparente și participative, cu consultarea și coordonarea permanentă cu actorii relevanți din comunitate

Următoarele intervenții specifice sunt vizate:

- Crearea de structuri partenoriale locale APL – societatea civilă care să favorizeze prezența unei diversități de ONG-uri locale active alături de administrația publică în procesele obișnuite de decizie pentru comunitate, dar și pentru transfer de expertiză și input din partea cetățenilor în reformele din interiorul APL;
- Creșterea capacității organizațiilor societății civile de stimulare a cetățeniei active, de implicare profesionistă în planificarea și implementarea politicilor publice privind drepturile sociale adresate prin PNRR și monitorizarea reformelor asociate.

**Investiția 6.1** - Crearea de structuri partenoriale locale APL – societatea civilă

**Investiția 6.2** - Creșterea capacității organizațiilor societății civile de stimulare a cetățeniei active, de implicare profesionistă în planificarea și implementarea politicilor publice privind drepturile sociale adresate prin PNRR și monitorizarea reformelor asociate

*7. Creșterea rezilienței companiilor de stat ca urmare a operaționalizării principiilor guvernantei corporative*

**Reforma 7.1:** Îmbunătățirea cadrului procedural de implementare a principiilor guvernantei corporative în cadrul întreprinderilor de stat

**Investiția 7.1:** Servicii necesare în procesul de reorganizare și restructurare a companiilor și participațiilor statului

**Cost estimativ:** 155 milioane euro

## **Pilonul VI. Politici pentru generația următoare, copii și tineret, cum ar fi educația și competențele**

### **Componenta VI.1. România Educată**

**Domeniu:** Educație

**Obiectiv general:** Creșterea capacității de reziliență a sistemului educațional prin modernizarea infrastructurii educaționale și a dotării aferente, în corelare cu nevoile prezente și viitoare ale pieței forței de muncă, în vederea asigurării participării la un proces educațional de calitate, modern și incluziv.

**Reforme și Investiții:**

**R1.** Dezvoltarea unui sistem de servicii de educație timpurie pentru copiii de la naștere la 6 ani, unitar, incluziv și de calitate, având la bază un mecanism eficient de cooperare inter-instituțională și de coordonare intersectorială, care să

asigure beneficiarilor rate crescute de acces și participare.

**I1.** Schemă de granturi pentru construirea și operaționalizarea, de către operatori publici, a unui număr de 140 de creșe pentru îmbunătățirea accesului și a participării copiilor antepreșcolari la servicii standard de educație timpurie, cu scopul favorizării revenirii părinților în câmpul muncii.

**I2.** Schemă de granturi pentru înființarea și operaționalizarea unui număr de 412 servicii complementare pentru grupurile dezavantajate în cele 41 de județe și în municipiul București.

**I3.** Program-cadru de formare continuă a profesioniștilor care lucrează în serviciile de educație timpurie, cu precădere a celor care lucrează în servicii destinate copiilor cu vârste de la naștere la 3 ani.

**R2.** Reformarea sistemului de învățământ obligatoriu prin creșterea autonomiei unităților de învățământ în scopul identificării și implementării unor măsuri specifice pentru prevenirea și reducerea abandonului școlar.

**I4.** Schemă necompetitivă de granturi pentru unitățile de învățământ cu risc crescut de abandon școlar prin activități educaționale diversificate, măsuri remediale, programe sociale și monitorizarea activităților.

**I5.** Intervenții sistemice în vederea sprijinirii reformelor, precum evaluări, analiza de impact, activități de mentorat și coaching pentru cadre didactice și directori ai unităților de învățământ, formare în utilizarea mediilor de învățare virtuale sau hibrid, instrumentelor de învățare, observarea la clasă etc.

**R3.** Constituirea unei rute profesionale complete, facilitată de un bacalaureat reformat, care să ofere elevilor oportunitatea unei rute deschise, cu acces la instituții de învățământ superior cu profil tehnic

**I6.** Scheme de sprijin pentru dezvoltarea a 10 consorții regionale (clustere de învățământ dual) între unitățile administrativ-teritoriale, unitățile de învățământ - licee și universități, camere de comerț și/sau agenți economici, alți parteneri relevanți, exclusiv pentru crearea condițiilor optime de pregătire a elevilor, și pentru dezvoltarea și dotarea a 10 campusuri profesionale integrate, liceale și universitare (infrastructură socială care să deservească învățământul dual preuniversitar și universitar tehnologic)

**I7.** Dotarea laboratoarelor de informatică din unitățile de învățământ IPT

**I8.** Dotarea atelierelor școlare din unitățile de învățământ IPT

**I9.** Investiții pentru transformarea liceelor agricole în principalele locuri de profesionalizare a viitorilor fermieri antreprenori și salariați în domeniul agriculturii

**R4.** Adoptarea cadrului legislativ pentru digitalizarea educației

**I10.** Program de formare continuă a personalului didactic, accesibil la nivel național, aliniat Cadrului european al competențelor digitale pentru cetățeni (DigComp), cu accent pe îmbunătățirea competențelor de pedagogie digitală ale cadrelor didactice

**I11.** Schemă de finanțare a echipamentelor și resurselor tehnologice digitale pentru unitățile de învățământ

**I.12.** Școala ONLINE: realizarea de conținut și instrumente educaționale digitale, prin încurajarea inovării pentru adoptarea unor soluții educaționale creative, interactive și prin elaborarea și implementarea de programe accesibile de alfabetizare digitală pentru elevii cu dizabilități, sportivi, elevi spitalizați.

**I.13.** Schemă de finanțare pentru digitalizarea universităților

**R5.** Modificarea și eficientizarea cadrului normativ pentru asigurarea standardelor de siguranță și calitate, prietenoase cu mediul, în unitățile de învățământ preuniversitar și universitar

**I14.** Scheme de finanțare pentru sistemul educațional universitar pentru atingerea standardelor de siguranță și calitate

**I15.** Școli verzi: Scheme de finanțare pentru tranziția către un sistem de educație sustenabil și verde

**I16.** Asigurarea dotărilor sălilor de clasă și a laboratoarelor/cabinetelor școlare din sistemul preuniversitar pentru atingerea standardelor de calitate, altele decât unitățile gimnaziale și de IPT finanțate prin granturi

**I17.** Schema de grant pentru consorții școlare rurale

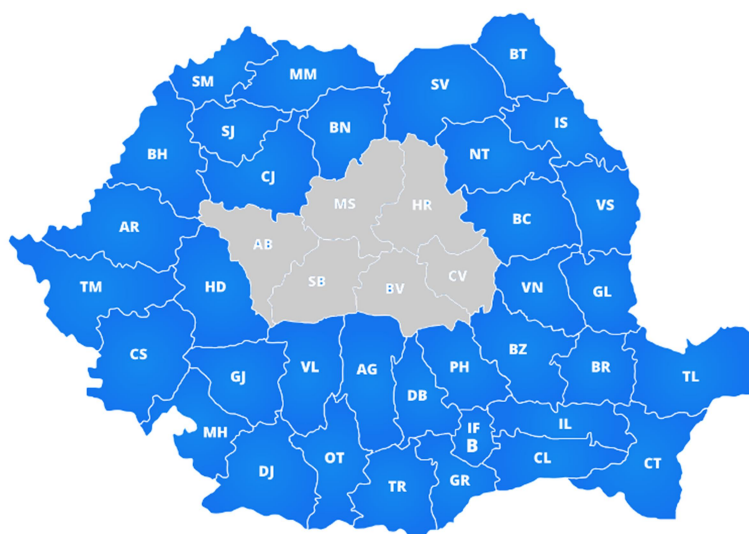
**R6.** Reforma guvernantei sistemului de învățământ preuniversitar și profesionalizarea managementului în condițiile unei autonomii sporite a școlilor

**I18.** Măsuri de sprijin pentru reformarea guvernantei și asigurarea unui management de calitate la nivelul unităților de învățământ preuniversitar

**Buget:** 3.606.000.000 euro

### 3. Cadrul strategic regional

Județul Sibiu este parte a Regiunii Centru a României. Cu o suprafață de 34.100 kmp, reprezentând 14,3 % din teritoriul României, Regiunea Centru ocupă poziția a 5-a între cele 8 regiuni de dezvoltare. Prin poziția sa geografică, realizează conexiuni cu 6 dintre celelalte 7 regiuni de dezvoltare, înregistrându-se distanțe aproximativ egale din zona ei centrală până la punctele de trecere a frontierelor.



*Figura 2 – Regiunea de dezvoltare Centru*

**Planul de Dezvoltare Regională Centru 2021-2027** reprezintă principalul document de planificare și programare elaborat la nivel regional și asumat de către factorii de decizie din Regiunea Centru, în conformitate cu prevederile Legii nr. 315/2004 privind dezvoltarea regională în România.

Implementarea Planului de Dezvoltare a Regiunii Centru se va întinde de-a lungul perioadei 2021-2027 și va avea la bază atât finanțări nerambursabile din fonduri europene sau programe naționale, cât și resursele financiare proprii sau atrase de către autorități locale, companii și universități.

**Strategia de Dezvoltare a Regiunii Centru pentru perioada 2021-2027** este parte a Planului de Dezvoltare a Regiunii Centru 2021-2027, urmărind pe tot parcursul său concentrarea tematică în jurul obiectivelor majore stabilite la nivel european în cadrul **Politicii de Coeziune**

**pentru perioada 2021-2027:** inovare, digitalizare, transformare economică, reducerea emisiilor de carbon și combaterea schimbărilor climatice, creșterea gradului de conectare prin dezvoltarea rețelelor de transport și de internet, incluziune socială prin creșterea accesului la educație, ocupare și la servicii de sănătate de calitate și, nu în ultimul rând apropierea de nevoile concrete ale comunităților.

**Viziunea** care stă la baza dezvoltării regionale este ambiția ca, pe termen mediu, *”Regiunea Centru să devină o regiune curată, atractivă pentru locuitorii săi și turism, cu o economie competitivă bazată pe cunoaștere și inovare, în care grija pentru exploatarea și utilizarea durabilă a resurselor să se afle în atenția fiecărui cetățean”*.

**Obiectivul global** al Strategiei de Dezvoltare este ca Regiunea Centru să atingă în anul 2027 un **nivel convergență economică de 70% față de media Uniunii Europene**.

Strategia de Dezvoltare a Regiunii Centru reunește **6 domenii strategice de dezvoltare**, fiecare dintre acestea grupând un număr de priorități și măsuri specifice:

- Dezvoltare teritorială, dezvoltare urbană durabilă
- Competitivitate economică, cercetare-dezvoltare și inovare
- Resurse umane, incluziune socială, ocupare și sănătate
- Mediu, eficiență energetică și schimbări climatice
- Turism și patrimoniu cultural
- Dezvoltarea rurală, agricultura și silvicultura

## **Domeniul Strategic 1. Dezvoltare teritorială, dezvoltare urbană durabilă**

**Obiectiv strategic:** Creșterea coeziunii teritoriale și reducerea disparităților intraregionale prin îmbunătățirea infrastructurii regionale de transport și comunicații și sprijinirea dezvoltării urbane integrate

### **Priorități specifice:**

**P.1.1** Întărirea capacității administrative a autorităților publice locale în vederea implementării principiilor dezvoltării urbane integrate și sprijinirea cooperării la nivel microregional

**P.1.2** Extinderea, reabilitarea și modernizarea infrastructurii de transport regional; dezvoltarea infrastructurii de internet, în mod special a infrastructurii de bandă largă



1.2.1 Extinderea, reabilitarea și modernizarea infrastructurii regionale de transport pentru creșterea accesibilității localităților urbane și rurale la rețeaua națională de transport și la rețeaua TEN-T

1.2.2 Dezvoltarea infrastructurii TIC, în mod special a infrastructurii de bandă largă și îmbunătățirea conectivității digitale în mediul urban și cel rural

**P.1.3** Consolidarea rolului și funcțiilor așezărilor urbane din Regiunea Centru ca actori importanți în asigurarea coeziunii teritoriale, sociale și a creșterii economice bazată pe cunoaștere

1.3.1 Sprijinirea mobilității urbane durabile

1.3.2 Extinderea digitalizării serviciilor administrației publice locale și implementarea de soluții SMART City

1.3.3 Creșterea coeziunii economice și sociale a orașelor prin implementarea de strategii de dezvoltare locală integrate la nivel de zone urbane marginalizate și prin sprijinirea acțiunilor de regenerare urbană

1.3.4 Revitalizarea economică și socială a orașelor mici, precum și a localităților urbane monoindustriale

## **Domeniul strategic 2. Competitivitate economică, cercetare-dezvoltare, inovare și specializare inteligentă**

**Obiectiv strategic:** Tranziția spre o economie regională bazată pe cunoaștere prin modernizarea tehnologică și digitalizarea întreprinderilor, intensificarea cooperării economice și prin creșterea contribuției cercetării-dezvoltării-inovării la dezvoltarea economică a Regiunii Centru

### **Priorități specifice:**

**P.2.1** Promovarea unui mediu de afaceri inovativ pentru o dezvoltare economică inteligentă

**P.2.2** Extinderea și diversificarea infrastructurii regionale și locale de afaceri, susținerea clusterelor și dezvoltarea rețelelor de cooperare economică

**P.2.3.** Susținerea sectorului regional de cercetare-dezvoltare pentru o creștere economică inteligentă

**P.2.4** Creșterea gradului de internaționalizare a economiei și sectorului regional de CDI

### **Domeniul strategic 3. Resurse umane, incluziune socială, ocupare și sănătate**

**Obiectiv strategic:** Creșterea coeziunii sociale a Regiunii Centru prin îmbunătățirea incluziunii sociale, creșterea accesului la servicii de educație, sănătate și facilitarea integrării pe piața muncii

#### **Priorități specifice:**

**P.3.1.** Îmbunătățirea calității, eficacității și relevanței ofertei educaționale regionale, a serviciilor și accesului la educație la toate nivelurile

**Obiectiv specific:** Creșterea nivelului general de educație și îmbunătățirea calității și relevanței procesului de formare profesională

3.1.1. Dezvoltarea și modernizarea infrastructurii educaționale și a procesului educational în acord cu nevoile actuale de competențe și cerințele pieței muncii

3.1.2. Modernizarea infrastructurii și a procesului de educație în sistemul de învățământ profesional și tehnic

3.1.3. Sprijinirea modernizării învățământului terțiar

3.1.4. Digitalizarea educației și formării profesionale

3.1.5. Creșterea accesului la educație a grupurilor dezavantajate social

3.1.6. Stimularea participării adulților la educația continuă și dezvoltarea sistemului de învățare pe parcursul întregii vieți

**P.3.2.** Sprijinirea măsurilor active de ocupare și modernizarea pieței muncii

**Obiectiv specific:** creșterea gradului regional de ocupare a populației în vârstă de muncă

3.2.1. Sprijinirea antreprenoriatului ca măsură de creștere a ocupării

3.2.2. Sprijinirea accesului pe piața muncii a persoanelor din grupurile dezavantajate social

3.2.3. Stimularea intrării tinerilor pe piața muncii

3.2.4. Modernizarea mecanismului și diversificarea serviciilor de intermediere și plasare a forței de muncă

3.2.5. Dezvoltarea și modernizarea sistemului de formare profesională continuă

3.2.6. Încurajarea mobilității geografice a forței de muncă

3.2.7. Încurajarea menținerii pe piața muncii a lucrătorilor vârstnici

**P.3.3.** Dezvoltarea infrastructurii, creșterea accesului și îmbunătățirea serviciilor acordate persoanelor aparținând grupurilor vulnerabile

**Obiectivul specific:** Creșterea incluziunii sociale și combaterea sărăciei prin acces în mod egal la infrastructură socială și serviciile aferente adaptate nevoilor persoanelor aparținând grupurilor vulnerabile și comunităților marginalizate sau dezavantajate

3.3.1. Extinderea, construcția, reabilitarea, dezvoltarea, modernizarea și dotarea infrastructurii sociale

3.3.2. Dezvoltarea și diversificarea serviciilor sociale integrate și a altor servicii adaptate nevoilor comunităților și persoanelor din grupuri vulnerabile

3.3.3. Creșterea capacității administrației și altor structuri publice și private de a furniza servicii de calitate și adaptate nevoilor persoanelor din grupurile vulnerabile

**P.3.4.** Extinderea și modernizarea infrastructurii de sănătate, creșterea accesului și îmbunătățirea serviciilor de sănătate, cercetare-dezvoltare, inovare în sănătate

**Obiectivul strategic:** Îmbunătățirea accesului, a eficienței și calității serviciilor medicale oferite populației inclusiv prin dezvoltarea de noi instrumente bazate pe CDI și creșterea capacității acestuia de adaptare la situații precum criza COVID-19

3.4.1. Extinderea, reabilitarea, modernizarea și dotarea infrastructurii de sănătate de la nivel regional, județean și local

3.4.2. Creșterea accesului la servicii medicale pentru persoanele vulnerabile și comunitățile marginalizate

3.4.3. Digitalizare și sprijin pentru cercetare, dezvoltare, inovare în sănătate

3.4.4. Creșterea capacității instituționale a administrației publice, unităților medicale și organizațiilor specializate de a răspunde nevoilor de sănătate ale populației și a dezvolta un parteneriat pentru sănătate

## **Domeniul Strategic 4. Mediu, eficiență energetică și schimbări climatice**

**Obiectiv strategic:** Creșterea calității vieții locuitorilor Regiunii Centru prin reducerea emisiilor de CO<sub>2</sub> și o mai bună gestionare a resurselor, conservarea biodiversității și creșterea adaptării la schimbările climatice

**Priorități specifice:**

**P.4.1** Creșterea calității mediului înconjurător din așezările urbane și rurale din Regiunea Centru

4.1.1 Infrastructura de mediu și servicii tehnico-edilitare

4.1.2 Creșterea calității mediului în zonele urbane și peri urbane precum și în zone afectate de poluare istorică

**P.4.2** Creșterea eficienței utilizării energiei și a altor resurse materiale

4.2.1 Eficiența energetică în clădirile publice și rezidențiale

4.2.2 Sisteme energetice inteligente, bazate pe un consum redus de energie și creșterea utilizării SRE și combustibililor alternativi

4.2.3. Creșterea capacității actorilor din mediul public și privat de a contribui la tranziția către economia circulară

**P.4.3** Protejarea și conservarea biodiversității regionale

**P.4.4** Diminuarea efectelor schimbărilor climatice și prevenirea riscurilor naturale

## **Domeniul Strategic 5. Turism și patrimoniu cultural**

**Obiectiv strategic:** Dezvoltarea sectorului turistic și a sectoarelor economice conexe prin valorificarea potențialului natural și antropic al Regiunii Centru și susținerea activităților culturale și recreative

**Priorități specifice:**

**P.5.1.** Conservarea, restaurarea și punerea în valoare a patrimoniului cultural-istoric, valorificarea patrimoniului turistic natural și creșterea utilizării potențialului balnear

5.1.1 Conservarea, restaurarea și punerea în circuitul turistic a patrimoniului cultural-istoric

5.1.2 Protejarea și valorificarea în scop turistic a patrimoniului natural

5.1.3. Revigorarea turismului balnear și de sănătate

**P.5.2.** Modernizarea și extinderea infrastructurii regionale de cazare și de agrement și îmbunătățirea serviciilor specifice

5.2.1. Modernizarea infrastructurii regionale de cazare și dezvoltarea structurilor de primire turistică în zonele în care se înregistrează deficit de spații de cazare

5.2.2. Modernizarea, extinderea și diversificarea infrastructurii de agrement și îmbunătățirea serviciilor specifice

5.2.3. Modernizarea și extinderea infrastructurii turistice pentru tineret

5.2.4. Reabilitarea spațiilor cu destinație culturală și dezvoltarea infrastructurii culturale inovatoare

**P.5.3.** Susținerea turismului de nișă, dezvoltarea activităților conexe turismului și integrarea activităților turistice

5.3.1. Susținerea formelor de turism tematic și a celor de turism alternativ

5.3.2. Sprijinirea activităților de promovare și informare ale organizațiilor de management al destinației

5.3.3. Dezvoltarea activităților economice conexe turismului

**P.5.4.** Asigurarea forței calificate de muncă în turism

5.4.1. Atragerea și menținerea forței calificate de muncă în turism

5.4.2. Pregătirea profesională inițială și formarea profesională continuă a forței de muncă în turism

## **Domeniul strategic 6. Dezvoltarea rurală, agricultura și silvicultura**

**Obiectiv strategic:** Dezvoltarea durabilă a zonelor rurale din Regiunea Centru prin valorificarea potențialului natural și uman al acestora

### **Priorități specifice:**

**P.6.1.** Eficientizarea sectorului agroalimentar și îmbunătățirea pregătirii profesionale a fermierilor

**P. 6.2.** Susținerea activităților agricole în zonele montane

**P. 6.3.** Valorificarea superioară, într-o manieră durabilă, a potențialului silvic regional

**P.6.4.** Creșterea atractivității economice și diversificarea activităților economice în localitățile rurale

**P.6.5.** Îmbunătățirea infrastructurii tehnico-edilitare a localităților rurale

**P.6.6.** Dezvoltarea infrastructurii sociale, cultural-recreative și susținerea dezvoltării comunitare



## 4. Programe și surse de finanțare 2021-2027

### 1. Programe operaționale

Ministerul Fondurilor Europene enumeră 8 programe de fonduri europene, prin care se vor finanța proiecte de investiții, inclusiv pentru anreprenori, în România, în perioada de programare 2021-2027.

7 programe vor fi gestionate de MFE ca autoritate de management:

- ✚ Programul Operațional Creștere Inteligentă, Digitalizare și Instrumente Financiare;
- ✚ Programul Operațional Dezvoltare Durabilă;
- ✚ Programul Operațional Educație și Ocupare;
- ✚ Programul Operațional Incluziune și Demnitate Socială;
- ✚ Programul Operațional Sănătate;
- ✚ Programul Operațional Asistență Tehnică;
- ✚ Programul Operațional Tranziție Justă.

Programul Operațional Regional este împărțit în 8 POR-uri mai mici, fiecare gestionat de Agențiile de Dezvoltare Regională, ca autorități de management, de la nivel regional.

### **Programul Operațional Regional Centru 2021-2027**

**Obiectivul general** al POR Centru 2021-2027 își propune să găsească soluții de creștere a competitivității economice și îmbunătățirea condițiilor de viață ale comunităților locale și regionale sprijinind dezvoltarea mediului de afaceri prin **competitivitatea CDI și A IMM**, a condițiilor infrastructurale și a serviciilor prin **digitalizarea în administrație și afaceri**, care să asigure o dezvoltare sustenabilă a regiunii, capabilă să gestioneze în mod eficient resursele, să valorifice potențialul ei de inovare și de asimilare a progresului tehnologic.

Prin investițiile propuse a se finanța se dorește valorificarea potențialului inovativ existent în domeniile de specializare inteligentă, potențial încă insuficient asimilat de firme. Astfel se dorește sprijinirea structurilor de cercetare dezvoltare și transfer tehnologic, care să permită inovarea și transferul de tehnologie către firme, dar și susținerea întregului ciclu de inovare la nivel de întreprindere, precum și a modernizării industriale la nivelul firmelor coroborat cu susținerea structurilor de sprijinire a afacerilor.

Având în vedere orientarea industrială a Regiunii Centru, precum și faptul că aproape 90% din companiile din regiune sunt IMM, creșterea competitivității acestui segment economic este esențială. Nevoile IMM țin, mai ales, de accesul la resurse pentru investiții, ele fiind într-o poziție

de inferioritate față de întreprinderile mari. În special în sectorul industrial, dar nu numai, adoptarea noilor tehnologii este, pentru IMM, răspunsul optim pe care îl au la tensionarea pieței muncii din Regiune (șomaj foarte scăzut) și singurul instrument cu care pot contracara absorbția forței de muncă din piață de către companiile mari, cu care nu pot concura în termeni de salarizare la aceeași intensitate a utilizării forței de muncă pe unitatea de produs.

POR Centru 2021-2027 are la bază următoarele **obiective strategice regionale**, identificate și prioritizate ca fiind cele mai relevante în contextul stadiului actual de dezvoltare socio-economică a regiunii, precum și a principalelor direcții de acțiune strategică menționate în documentele strategice naționale și europene relevante:

### **O1 - O Europă mai inteligentă**

Prin investițiile propuse se prevede dezvoltarea serviciilor publice digitale și interoperabilitatea acestora în vederea îmbunătățirii interacțiunii cu cetățenii și mediul economic, dar în același timp și pentru îmbunătățirea activității administrațiilor prin eficientizarea luării deciziilor. De asemenea, se propun investiții care să determine creșterea gradului de digitalizare în întreprinderile din regiune – adoptare soluții digitale avansate pentru producție și administrarea afacerii.

Intervenția publică pentru accelerarea adoptării soluțiilor digitale, atât în mediul privat, cât și în cel public, este justificată prioritar de decalajul constatat față de media europeană și de progresele modeste înregistrate pentru atenuarea lui. Majoritatea companiilor au introdus doar o digitalizare primară a celor mai accesibile procese și folosindu-se cele mai accesibile device-uri (folosirea facturii electronice, tehnologia mobile și utilizarea de instrumente și echipamente de acces, control și securitate centralizate). Componenta avansată a digitalizării (stocarea Cloud, data analytics sau utilizarea de aplicații de tip ERP, SAP) nu e implementată decât într-o proporție foarte mică de către companii. IMM-urile nu sunt conștiente de beneficiile digitalizării și nu știu cum să adopte tehnologiile digitale în afacerile lor. Programele de digitalizare trebuie să se concentreze pe furnizarea de produse și servicii integrate pentru IMM-uri, incluzând activități de conștientizare, programe de alfabetizare digitală, transfer de cunoaștere servicii de consultanță și investiții în tehnologii digitale. Pentru segmentul destinat cetățenilor și administrației, s-a luat în considerare faptul că utilizarea instrumentelor digitale de către reprezentanții administrației publice aduce îmbunătățiri consistente a fluxurilor de lucru, reducerea timpului de procesare a solicitărilor și creșterea satisfacției cetățenilor în relația cu instituțiile și autoritățile publice.

Componenta de digitalizare destinată cetățenilor și administrației este asociată intervențiilor care susțin inițiativele de **smart city** pentru a fi plasată într-un context coerent și pentru a sublinia relația dintre informatizarea administrației și modernizarea modului de locuire a spațiului urban în beneficiul cetățenilor.

## **O2 - O Europă mai verde**

Obiectivele regionale în materie de dezvoltare teritorială sustenabilă își propun îmbunătățirea protecției naturii și a biodiversității, dezvoltarea infrastructurii verzi și atenuarea efectelor schimbărilor climatice.

Calitatea vieții în mediul urban și sănătatea locuitorilor depind în mod considerabil de infrastructura și serviciile existente, inclusiv de suprafața exigentă extinderii zonelor verzi.

Aceasta vizează creșterea calității vieții locuitorilor din localitățile Regiunii Centru pe de o parte prin îmbunătățirea performanței energetice a fondului existent de clădiri publice și rezidențiale și prin modernizarea/extinderea sistemului de iluminat, iar pe de altă parte printr-o mobilitate durabilă și regenerarea urbană. Tabloul regional arată că pentru a aborda în mod eficient performanța energetică a clădirilor, a sistemelor de iluminat public și încălzire, sunt necesare investiții și sprijin suplimentar.

Extinderea transportului public către localitățile din zona urbană funcțională poate rezolva o bună parte din problemele cauzate de utilizarea pe scară largă a autovehiculelor personale, în special pentru a veni la servicii sau pentru a avea acces la serviciile publice (sănătate, educație, etc.). În acest sens, prin măsurile/ activitățile propuse se va urmări îmbunătățirea eficienței, timpilor de parcurs, accesibilității, transferului către transportul public de călători și modurile nemotorizate de transport, atât la nivelul municipiilor reședință de județ, cât și la nivelul celorlalte municipii și orașe.

## **O3 - O Europă mai conectată**

În conformitate cu PDR Centru este necesară în continuare modernizarea și creșterea capacității de transport a drumurilor de importanță regională care asigură conexiunile la rețeaua TEN-T, precum și realizarea de noi conexiuni rutiere acolo unde situația o impune.

Obiectivul urmărește creșterea conectivității zonelor mai puțin dezvoltate și a zonelor izolate la rețeaua TEN-T, ținând seama de investițiile realizate prin programele anterioare și cele propuse pe celelalte obiective ale POR, dar și cele realizate sau preconizate la nivel național în domeniul



conectivității. De asemenea se urmărește și decongestionarea traficului din marile aglomerări urbane pentru a putea contribui la implementarea PMUD-urilor.

Cu excepția tronsoanelor de autostradă care traversează Regiunea, precum și a porțiunilor din drumurile europene, unde există 3 benzi de circulație, majoritatea drumurilor de la nivel regional sunt pe două benzi de circulație, acest fapt îngreunând foarte mult deplasarea și timpii de deplasare. De asemenea, mare parte din aceste drumuri traversează orașele și municipiile, generând congestionarea traficului în aceste localități și făcând dificilă implementarea măsurilor de mobilitate urbană durabilă.

Deși au existat investiții în construcția și modernizarea de drumuri, totuși 51% din rețeaua rutieră de la nivel regional este nemodernizată.

Din perspectiva obiectivelor de dezvoltare regionale și locale, dar și datorită faptului că o mare parte din aceste drumuri județene traversează localitățile, în principal cele urbane, au fost identificate o serie de investiții prioritare la nivel regional care să asigure conexiunea localităților din extremitățile Regiunii.

#### **O4 - O Europă mai socială**

Prin intermediul acestui obiectiv se prevede susținerea comunităților locale pentru asigurarea accesului egal al copiilor și elevilor la infrastructura și serviciile de îngrijire și educație oferite în unitățile de învățământ de la toate nivelurile din Regiunea Centru, inclusiv prin accesibilizarea infrastructurii.

Ameliorarea rezultatelor din sistemul de educație și creșterea relevanței educației și formării profesionale pentru piața muncii se va face în acest program prin intervenții care au ca scop:

- creșterea accesului la servicii de îngrijire, educație și formare profesională, favorabile incluziunii prin dezvoltarea infrastructurii, în special în învățământul antepreșcolar și preșcolar, accesibilizarea infrastructurii unităților școlare existente la toate nivelurile și crearea/ modernizarea spațiilor de cazare pentru a permite accesul la servicii de formare profesională și educație terțiară elevilor nerezidenți, inclusiv prin asigurarea transportului de la reședința elevilor la unitățile școlare;
- îmbunătățirea condițiilor de siguranță și funcționare a unităților școlare;
- creșterea calității și relevanței mediilor de învățare pentru procesul de învățare și piața muncii, inclusiv învățământ la distanță și online prin dotarea unităților de învățământ cu biblioteci, laboratoare, spații de recreere, la nivelul standardelor reglementate prin

legislația în vigoare, inclusiv crearea condițiilor pentru educația on-line în școlile din Regiunea Centru;

- formare profesională și învățământ terțiar adaptat nevoilor actuale le pieței muncii;

Creșterea relevanței educației și formării profesionale pentru piața muncii are în vedere cel puțin două aspecte în actualul program operațional: dotarea atelierelor școală, laboratoarelor altor facilități care au ca scop formarea și pregătirea practică a elevilor și studenților și echiparea unităților din învățământul profesional și tehnic și universități cu echipamente moderne; dezvoltarea competențelor cheie în acord cu cerințele pieței.

Creșterea rolului culturii și turismului în dezvoltarea economică, incluziunea socială și inovarea socială este un obiectiv specific prin care ne propunem să contribuim la creșterea incluziunii sociale a copiilor și tinerilor din grupuri și comunități defavorizate, acționând asupra creșterii calității infrastructurii și programelor de educație formală și non-formală derulate prin centrele de agreement din Regiunea Centru.

### **O5 - O Europă mai aproape de cetățeni**

PDR Centru 2021-2027 vizează conservarea, restaurarea și punerea în valoare a patrimoniului cultural-istoric, valorificarea patrimoniului turistic natural și creșterea utilizării potențialului balnear, modernizarea și extinderea infrastructurii turistice pentru tineret și reabilitarea spațiilor cu destinație culturală, dezvoltarea infrastructurii culturale inovatoare, precum și îmbunătățirea accesibilității zonelor turistice.

Prin acest obiectiv se urmărește dezvoltarea urbană integrată în funcție de nevoile fiecărei categorii de orașe. De asemenea, intervențiile au în vedere valorificarea potențialului economic al turismului din zonele urbane și rurale.

Majoritatea obiectivelor de patrimoniu de importanță UNESCO sau națională sunt situate în mediul rural.

De asemenea, în mediul rural se găsesc importante resurse balneare, iar zona montană de la nivel regional este situată în mare parte în mediul rural.

Dezvoltarea inegală a turismului în interiorul regiunii, în condițiile în care avem un potențial turistic ridicat în toate cele șase județe ale regiunii, este edificatoare pentru a arăta importanța aplicării unor strategii de stimulare a turismului, care includ toate aspectele ce concură la dezvoltarea acestui domeniu.

Regiunea Centru are un potențial semnificativ în câteva subdomenii de turism alternativ precum turismul gastronomic, turismul viticol, turismul de aventură etc. Susținerea formelor de

turism tematic și a celor de turism alternativ (turism gastronomic, viticol, cicloturism, turism de aventură etc) este una din măsurile propuse în cadrul PDR Centru 2021-2027.

### ***Abordarea privind dezvoltarea urbană integrată***

În implementarea politicii de dezvoltare urbană la nivelul Regiunii Centru se propune o abordare integrată care să ia în calcul următoarele aspecte: continuitate, simplificare, flexibilitate, implicare locală. Dezvoltarea urbană ar trebui abordată similar cu perioada actuală de programare, menținând aspectele funcționale. Abordarea dezvoltării urbane pleacă pe de o parte de la necesitatea de a susține centrele urbane mari ca poli de dezvoltare economică și cunoaștere la nivel regional pentru a face față provocărilor generate de extinderea zonelor metropolitane, accentuarea problemelor de mediu și sociale, iar pe de altă parte de a crea oportunități de dezvoltare și menținere a populației în orașele mici și mijlocii care se confruntă cu scădere demografică, probleme economice și sociale.

Astfel, finanțarea dezvoltării urbane durabile prin POR se va face în următoarea perioadă ținând cont de nevoile orașelor identificate în mod diferențiat (nevoi ale orașelor mari și mijlocii și nevoi ale centrelor urbane mici) în cadrul analizei la nivel regional și respectând următoarele principii:

- ✚ Dezvoltarea urbană trebuie să contribuie la dezvoltarea echilibrată a Regiunii și la reducerea disparităților economice, sociale și teritoriale;
- ✚ Încurajarea unei viziuni de dezvoltare la un nivel teritorial mai extins prin stabilirea ZUF-urilor și a structurilor funcționale aferente pentru orașele cu un număr mare de locuitori (>50.000 locuitori), în special în cazul municipiilor reședință de județ;
- ✚ Proiectele finanțate trebuie să respecte principiile dezvoltării urbane durabile și să se încadreze în strategiile de dezvoltare la nivel de oraș sau ZUF/zonă metropolitană;
- ✚ Integrarea prevederilor OUG nr. 156/2020 privind *unele măsuri pentru susținerea dezvoltării teritoriale a localitatilor urbane si rurale din Romania cu finanțare din fonduri externe nerambursabile.*

## **2. Politica Agricolă Comună post-2020**

Lansată în 1962, politica agricolă comună (PAC) este un parteneriat între agricultură și societate, între Europa și agricultorii săi. Ea caută:

- să îi sprijine pe fermieri și să îmbunătățească productivitatea agricolă, pentru o aprovizionare stabilă cu alimente la prețuri accesibile;

- să îi protejeze pe agricultorii din Uniunea Europeană, astfel încât aceștia să-și poată asigura un trai decent;
- să contribuie la combaterea schimbărilor climatice și la gestionarea durabilă a resurselor naturale;
- să conserve zonele rurale și peisajele de pe întreg teritoriul său;
- să mențină vitalitatea economiei rurale prin promovarea locurilor de muncă din sectorul agricol, din cel agroalimentar și din sectoarele asociate.

PAC este o politică comună pentru toate țările din UE. Ea este gestionată și finanțată la nivel european din resursele bugetului UE.

Temeiul juridic pentru politica agricolă comună este stabilit în Tratatul privind funcționarea Uniunii Europene.

### **Principalele elemente ale PAC**

- Simplificarea și modernizarea politicii;
- Reechilibrarea responsabilităților între COM și statele membre;
- Sprijin mai bine orientat, bazat pe rezultate și pe performanță;
- Distribuirea mai echitabilă a plăților directe;
- Creșterea așteptărilor în materie de mediu și climă.

### **Obiective PAC**

- ✚ **Conservarea Peisajelor și a Biodiversității**
- ✚ **Îngrijirea mediului**
- ✚ **Acțiuni de combatere a schimbărilor climatice**
- ✚ **Restabilirea echilibrului de putere în cadrul lanțului alimentar**
- ✚ **Sporirea competitivității**
- ✚ **Asigurarea unui venit echitabil**
- ✚ **Protejarea calității alimentelor și a sănătății**
- ✚ **Zone rurale dinamice**
- ✚ **Sprijinirea reînnoirii generaționale**

### **Bugetul PAC 2021-2027**

Propunerea Comisiei pentru cadrul financiar multiannual (CFM) aferent perioadei 2021-2027 include 365 de miliarde EUR pentru PAC (în prețuri curente). Acest quantum corespunde unei proporții medii de 28,5% din bugetul general al UE pentru perioada 2021-2027.

Pentru România este propusă suma de 20,5 miliarde EUR din care:

- 13,5 miliarde este destinată plăților directe
- 363 mil EUR alocate către măsurile de sprijinire a pieței (FEGA)
- 6,7 miliarde EUR alocate pentru dezvoltarea rurală (FEADR).

### **Tipuri de intervenții sprijinite din FEGA:**

1) Plățile directe (ca și în actualul exercițiu bugetar vor fi decuplate și cuplate).

Plățile directe decuplate:

- sprijinul de bază pentru venit în scopul sustenabilității (BISS);
- sprijinul redistributiv complementar pentru venit în scopul sustenabilității (PR);
- sprijinul complementar pentru venit pentru tinerii fermieri;
- schemele pentru climă și mediu(ecoscheme)

Plata directă cuplată:

- sprijinul cuplat pentru venit;

2) Intervenții sectoriale (sectorul fructelor și legumelor, sectorul apiculturii, sectorul vitivinicol).

### **Planurile strategice pot cuprinde următoarele tipuri de intervenții în ceea ce privește FEADR:**

- angajamente în materie de mediu și climă și alte angajamente;
- plăți pentru constrângeri natural sau alte constrângeri specifice anumitor zone;
- plăți pentru dezavantaje specifice anumitor zone, generate de anumite cerințe obligatorii;
- investiții;
- instalarea tinerilor fermieri și întreprinderi rurale noi înființate;
- instrumente de gestionare a riscurilor;
- cooperare;
- schimb de cunoștințe și informare.

### **3. Programe și surse de finanțare 2021-2027**

Finanțarea proiectelor care pot contribui la dezvoltarea economică a localității poate avea drept sursă bugetul propriu, fondurile nerambursabile guvernamentale și/sau europene sau fondurile rambursabile (din categoria creditelor).

La aceste surse de finanțare se adaugă posibilitatea dezvoltării parteneriatelor de tip public-privat, care s-au dovedit a fi soluția potrivită pentru rezolvarea anumitor probleme comunitare în multe dintre statele europene dezvoltate.

Fiecare dintre aceste posibile modalități de susținere a proiectelor locale prezintă avantaje și dezavantaje. Alegerea unei surse de finanțare optime necesită o bună cunoaștere a legislației naționale în vigoare, a programelor de finanțare disponibile și, mai ales, a nevoilor/problemelor cu care se confruntă comunitatea locală.

#### ⇒ **Bugetul local**

Actul normativ prin care este reglementată constituirea **bugetului la nivel local** este Ordonanța de urgență a Guvernului nr. 57/2019 privind Codul administrativ, cu modificările și completările ulterioare. Astfel, conform art. 129 alin. (4), consiliul local aprobă, la propunerea primarului, bugetul unității administrativ-teritoriale, virările de credite, modul de utilizare a rezervei bugetare și contul de încheiere a exercițiului bugetar.

Potrivit legii, Consiliul local poate aproba finanțarea unor investiții de interes local din bugetul propriu și poate dispune alocarea sumelor necesare pentru cofinanțarea proiectelor provenite din alte fonduri. Atribuțiile consiliului local presupun și aprobarea documentației tehnico-economice pentru lucrările de investiții de interes local, a strategiei de dezvoltare economică, socială și de mediu pentru localitate, precum și asigurarea unui mediu favorabil înființării și/sau dezvoltării afacerilor, inclusiv prin valorificarea patrimoniului existent, precum și prin realizarea de noi investiții care să contribuie la îndeplinirea programelor de dezvoltare economică regională și locală. Totodată, Consiliul local asigură realizarea lucrărilor și ia măsurile necesare implementării și conformării cu prevederile angajamentelor asumate de România în calitate de stat membru al Uniunii Europene în domeniul protecției mediului și gospodăririi apelor pentru serviciile furnizate cetățenilor.

O pondere importantă în veniturile proprii ale bugetelor locale o reprezintă cotele defalcate din impozitul pe venit.

#### ⇒ **Bugetul județean**

O altă sursă de finanțare la nivel local este reprezentată de bugetul județean, din care pot fi repartizate fonduri pentru echilibrarea bugetelor locale, conform art. 33 alin. (3) din Legea nr. 273/2006 privind finanțele publice locale, cu modificările și completările ulterioare.

#### ⇒ **Programele guvernamentale**

Transferurile consolidabile de la **bugetul de stat** către bugetele locale se acordă pentru investiții finanțate din împrumuturi externe, la a căror realizare contribuie și Guvernul, potrivit

legii, și se aprobă anual, în poziție globală, prin legea bugetului de stat. Din bugetul de stat, prin bugetele unor ordonatori principali de credite ai acestuia (ministerele și agențiile), precum și din alte bugete, se pot acorda transferuri către bugetele locale pentru finanțarea unor programe de dezvoltare sau sociale de interes național, județean ori local.

**Programul Național de Dezvoltare Locală**, coordonat de Ministerul Dezvoltării, Lucrărilor Publice și Administrației, stabilește cadrul legal pentru implementarea unor proiecte de importanță națională, care susțin dezvoltarea regională prin realizarea unor lucrări de infrastructură rutieră, tehnico-edilitară și socio-educativă.

Obiectivele de investiții care pot fi finanțate în cadrul programului trebuie să vizeze lucrări de **realizare / extindere / reabilitare / modernizare**, respectiv dotare, pentru unul dintre următoarele domenii specifice:

1. sisteme de alimentare cu apă și stații de tratare a apei;
2. sisteme de canalizare și stații de epurare a apelor uzate;
3. unități de învățământ preuniversitar, respectiv: grădinițe, școli generale primare și gimnaziale, licee, grupuri școlare, colegii naționale, școli profesionale, școli postliceale, unități de învățământ special de stat;
4. unități sanitare;
5. drumuri publice clasificate și încadrate, în conformitate cu prevederile legale în vigoare, ca drumuri județene, drumuri de interes local, drumuri comunale și/sau drumuri publice din interiorul localităților;
6. poduri, podețe sau punți pietonale;
7. obiective culturale de interes local, respectiv biblioteci, muzee, centre culturale multifuncționale, teatre;
8. platforme de gunoi;
9. piețe publice, comerciale, târguri, oboare;
10. modernizarea bazelor sportive;
11. sediile instituțiilor publice ale autorităților administrației publice locale, precum și a instituțiilor publice din subordinea acestora;
12. infrastructura turistică dezvoltată de autoritățile publice locale ca instrument de punere în valoare a potențialului turistic local, pentru obiectivele de investiții aflate în proprietatea publică sau privată a unităților administrativ-teritoriale sau în administrarea acestora.

Programul se finanțează din transferuri de la bugetul de stat, în limita fondurilor aprobate anual în bugetul Ministerului Dezvoltării, Lucrărilor Publice și Administrației, din fonduri

aprobate anual cu această destinație în bugetele locale ale unităților administrativ-teritoriale beneficiare și din alte surse legal constituite.

În limita fondurilor aprobate anual prin legea bugetului de stat, în baza analizei interne de specialitate a propunerilor de finanțare ale autorităților locale, se aprobă prin ordin al ministrului lucrărilor publice, dezvoltării și administrației lista finală cu obiectivele de investiții care se finanțează, listă care se publică pe site-ul Ministerului Dezvoltării, Lucrărilor Publice și Administrației.

### ⇒ **Compania Națională de Investiții S.A.**

Compania Națională de Investiții S.A. (CNI) derulează Programul Național de Construcții de Interes Public sau Social (PNCIPS) prin care se pot realiza obiective de investiții în conformitate cu prevederile Anexei 3 din OG nr. 25/2001, cu modificările și completările ulterioare, așa cum sunt acestea definite în cadrul art. 1, alin (2), lit. a) – n) din Anexa 3 a actului normativ menționat anterior.

Conform art. 3 alin. (1) din Anexa 3 la OG nr. 25/2001, cu modificările și completările ulterioare, se pot finanța următoarele categorii de servicii și lucrări: expertizare tehnică / expertizare energetică / proiectare / construcții noi / reabilitare / consolidare / extindere / modernizare / finalizare structuri începute cu aceeași destinație / dotare

#### **Subprograme:**

##### 13. Subprogramul ”Săli de sport”

- Subprogramul ”Bazine de înot”
- Subprogramul ”Complexuri sportive”
- Subprogramul ”Așezăminte culturale”
- Subprogramul ”Unități și instituții de învățământ de stat”
- Subprogramul ”Patinoare artificiale”
- Subprogramul ”Unități sanitare”
- Subprogramul ”Săli de cinema”
- Subprogramul ”Drumuri de interes local și drumuri de interes județean”
- Subprogramul ”Fose septice, microstații de epurare și sisteme de alimentare cu apă”
- Subprogramul ”Alte obiective de interes public sau social în domeniul construcțiilor”

Conform art. 3 alin. (2) din Anexa 3 la OG nr. 25/2001, cu modificările și completările ulterioare, în scopul prevenirii și atenuării efectelor riscurilor naturale cauzate de cutremure de



pământ, inundații, alunecări de teren, tasări și/sau prăbușiri de teren se pot finanța următoarele categorii de servicii și lucrări: expertizare tehnică, proiectare, execuție de construcții noi, reconstrucția imobilelor afectate de cutremure de pământ, inundații, alunecări de teren, tasări și/sau prăbușiri de teren sau expertizare tehnică, proiectare și execuția lucrărilor care constau în consolidarea/ repararea elementelor structurale și, după caz, a elementelor nestructurale ale construcției și/sau introducerea unor elemente structural suplimentare, demolări parțiale, lucrări de îmbunătățire a terenului de fundare, reabilitări la construcții și instalațiile aferente, reparații capitale

- Subprogramul ”Lucrări în primă urgență”

Se finanțează exclusiv obiectivele de investiții preluate din Programul de reabilitare a unor blocuri de locuințe situate în localități din zone defavorizate, pentru anul 2014, aprobat prin HG 343/2014, până la finalizarea acestora

- Subprogramul ”Reabilitare blocuri de locuințe situate în localități din zone defavorizate”






### ⇒ **Programele europene de finanțare nerambursabilă**

#### **Fondurile structurale și de investiții europene (ESI)**

Fondurile ESI sunt instrumente financiare prin care Uniunea Europeană acționează pentru realizarea obiectivelor Politicii de Coeziune prin implementarea Programelor Operaționale, pentru eliminarea disparităților economice și sociale între regiuni, în scopul realizării coeziunii economice și sociale.

Instrumentele structurale ale Uniunii Europene au rolul de a stimula creșterea economică a statelor membre ale Uniunii și de a conduce la reducerea disparităților dintre regiuni. Ele nu acționează însă singure, necesitând asigurarea unei contribuții din partea statelor membre implicate. Ele sunt co-finanțate, în principal, din resursele publice ale statului membru, însă în multe domenii este necesară și contribuția financiară privată, aceasta fiind încurajată în cele mai multe cazuri.

Fondurile Structurale și de Investiții Europene (fondurile ESI) sunt:

-  Fondul european de dezvoltare regională (FEDR)
-  Fondul social european (FSE)
-  Fondul de coeziune (FC)
-  Fondul european agricol pentru dezvoltare rurală (FEADR)
-  Fondul european pentru pescuit și afaceri maritime (FEPAM)

### Fondul European de Dezvoltare Regională (FEDR)

- urmărește consolidarea coeziunii economice și sociale în cadrul Uniunii Europene prin corectarea dezechilibrelor existente între regiunile acesteia;
- își concentrează investițiile asupra mai multor domenii prioritare cheie. Această abordare este cunoscută sub denumirea de „concentrare tematică”:
  - Inovare și cercetare;
  - Agenda digitală;
  - Sprijin pentru întreprinderile mici și mijlocii (IMM-uri);
  - Economie cu emisii reduse de carbon.

### Fondul Social European (FSE)

- este principalul instrument prin care Europa susține crearea de locuri de muncă, ajută oamenii să obțină locuri de muncă mai bune și asigură oportunități profesionale mai echitabile pentru toți cetățenii UE.
- funcționează prin investiții în capitalul uman al Europei – angajații, tinerii și toți cei aflați în căutarea unui loc de muncă.
- FSE finanțează următoarele priorități:
  - adaptabilitatea angajaților, prin formarea de competențe noi, și a întreprinderilor, prin adoptarea unor metode noi de lucru;
  - sporirea accesului la locuri de muncă: ajutând tinerii în tranziția de la școală pe piața muncii sau asigurându-le formare profesională celor aflați în căutarea unui loc de muncă, pentru a le îmbunătăți perspectivele de angajare;
  - formarea vocațională și învățarea pe tot parcursul vieții în vederea dobândirii de noi competențe;
  - sprijinirea persoanelor din grupurile defavorizate pentru obținerea unui loc de muncă.

### Fondul de Coeziune (FC)

- ajută statele membre cu un produs național brut (PNB) pe cap de locuitor de mai puțin de 90% din media comunitară să-și reducă diferențele dintre nivelurile de dezvoltare economică și socială și să-și stabilizeze economiile.
- susține acțiuni în cadrul obiectivului „Convergență” și se află sub incidența aceluiași reguli de programare, de gestionare și de control ca în cazul FSE și FEDR.
- finanțează acțiuni care fac parte din următoarele domenii:

- rețele transeuropene de transport, în special proiectele prioritare de interes european definite de Uniunea Europeană;
- mediu.

Fondul de Coeziune poate interveni, de asemenea, în proiecte din domeniul energiei sau al transporturilor, atâta vreme ce acestea prezintă avantaje clare pentru mediu: eficacitate energetică, utilizarea de surse de energie regenerabile, dezvoltarea transportului feroviar, sprijinirea intermodalității, consolidarea transporturilor publice etc.

#### Fondul European Agricol pentru Dezvoltare Rurală (FEADR)

- reprezintă o sursă de finanțare din partea UE, utilizată de statele membre pentru a realiza o gamă largă de obiective ale politicii de dezvoltare rurale, cum ar fi:
  - îmbunătățirea competitivității întreprinderilor agricole, forestiere și agroalimentare;
  - susținerea protecției mediului natural;
  - susținerea economiilor rurale;
  - asigurarea calității vieții în zonele rurale.

#### Fondul European de Garantare Agricolă (FEGA)

- este un fond creat de Uniunea Europeană în vederea dezvoltării agriculturii statelor membre ale acesteia, prin gestiune partajată între Uniune și statele membre.

Începând cu 1 ianuarie 2007, Agenția de Plăți și Intervenție pentru Agricultură (APIA) derulează fondurile europene pentru implementarea măsurilor de sprijin finanțate din Fondul European pentru Garantare în Agricultură (FEGA).

- finanțează următoarele cheltuieli în contextul gestionării comune între statele membre și Comunitate, în conformitate cu dreptul Uniunii:
  - măsurile de reglementare sau sprijinire a piețelor agricole;
  - plățile directe către agricultori în contextul politicii agricole comune;
  - contribuția financiară a Uniunii la măsurile de informare și promovare a produselor agricole pe piața internă a Uniunii și în țările terțe, întreprinse de statele membre pe baza unor programe selectate de Comisia Europeană;
  - contribuția financiară a Uniunii la programul de încurajare a consumului de fructe și legume în școli, menționat în art. 23 din R. (UE) nr. 1308/2013 și la măsurile privind

bolile animalelor și pierderea încrederii consumatorilor, astfel cum sunt menționate în art. 155 din R (UE) nr. 1308/2013.

- finanțează următoarele cheltuieli în mod direct și în conformitate cu dreptul Uniunii:
  - promovarea produselor agricole, efectuate fie direct de către Comisie, fie prin intermediul unor organizații internaționale;
  - măsuri luate în conformitate cu legislația comunitară pentru a asigura conservarea, caracterizarea, colectarea și utilizarea resurselor genetice în agricultură;
  - crearea și întreținerea sistemelor informatice de contabilitate pentru agricultură;
  - sistemele de investigare agricolă, inclusiv investigațiile privind structura exploatațiilor agricole.

#### Fondul european pentru pescuit și afaceri maritime (FEPAM)

- este fondul UE destinat politicilor europene în domeniul pescuitului și al afacerilor maritime, care:
  - sprijină operatorii în tranziția către un pescuit durabil
  - ajută comunitățile din zonele de coastă să își diversifice economiile
  - finanțează proiecte care creează noi locuri de muncă și îmbunătățesc calitatea vieții în regiunile de coastă ale Europei
  - facilitează accesul la finanțare.
- este utilizat pentru a cofinanța proiecte, completând resursele din bugetul național.
  - Fiecărui stat membru i se alocă o parte din bugetul FEPAM, în funcție de importanța industriei pescuitului din țara respectivă.
  - Ulterior, autoritățile naționale întocmesc un program operațional în care precizează cum intenționează să cheltuiască banii alocați.
  - După ce Comisia aprobă programul, autoritățile naționale decid ce proiecte vor fi finanțate.
  - Autoritățile naționale și Comisia răspund împreună de implementarea programului.

Conform **Acordului de parteneriat pentru perioada de programare 2021-2027**, programele și fondurile aferente obiectivelor de politică sunt următoarele:

Tabel nr. 87 – Obiectivele politicii, programe și fonduri 2021-2027

Obiectiv	Program	Fond
OP 1 - O Europă mai inteligentă și mai competitivă, prin promovarea unei transformări economice inovatoare și inteligente	Programul Operațional Creștere Inteligentă, Digitalizare și Instrumente Financiare (POCIDIF)	FEDR
	Programul Operațional Sănătate (POS)	FEDR
	Programele operaționale regionale (POR)	FEDR
OP 2 - O Europă mai ecologică, cu emisii scăzute de carbon, în tranziție spre o economie fără emisii și rezilientă, prin promovarea tranziției către o energie nepoluantă și justă, a investițiilor verzi și albastre, a economiei circulare, a reducerii impactului asupra schimbărilor climatice și a adaptării la schimbările climatice și a prevenirii și gestionării riscurilor	Programul Operațional Dezvoltare Durabilă (PODD)	FEDR FC
	Programul Operațional Transport (POT)	FEDR FC
	Programele operaționale regionale (POR)	FEDR
	Program Acvacultură și Pescuit (PAP)	FEPAM
OP 3 - O Europă mai conectată prin dezvoltarea mobilității și a conectivității TIC regionale	Programul Operațional Transport (POT)	FEDR FC
	Programele operaționale regionale (POR)	FEDR
OP 4 – O Europă mai socială și mai incluzivă prin implementarea Pilonului european al drepturilor sociale	Programul Operațional Educație și Ocupare (POEO)	FSE
	Programul Operațional Incluziune și Demnitate Socială (POIDS)	FSE FEDR
	Programul Operațional Sănătate (POS)	FSE FEDR
	Programele operaționale regionale (POR)	FEDR
OP 5 – O Europă mai aproape de cetățeni prin promovarea dezvoltării durabile și integrate a tuturor tipurilor de teritorii și a inițiativelor locale	Programele operaționale regionale (POR)	FEDR
	Programul Operațional Incluziune și Demnitate Socială (POIDS)	FEDR
	Program Acvacultură și Pescuit (PAP)	FEPAM

### ⇒ **Programele de cooperare teritorială**

România poate participa la trei tipuri de programe de cooperare teritorială:

- **Cooperare teritorială transfrontalieră** - presupune cooperarea regiunilor din România cu regiuni din statele vecine. Programele de cooperare transfrontalieră finanțează proiecte de accesibilitate transport și tehnologia informației, mediu și prevenirea riscurilor, dezvoltare economică și socială, precum și acțiuni „people to people”;
- **Cooperare teritorială transnațională** - presupune cooperarea cu regiunile dintr-un anumit spațiu geografic. Cooperarea transnațională finanțează dezvoltarea de rețele care să ducă la dezvoltare teritorială integrată în domenii precum inovația, mediul și accesibilitatea și dezvoltarea urbană;
- **Cooperare teritorială interregională** - presupune colaborarea cu regiuni din orice stat membru al Uniunii Europene, prin intermediul unor proiecte gestionate și administrate în comun de partenerii din statele participante. Se promovează cooperarea între autoritățile publice (locale sau regionale), precum și între cercetătorii UE, pe probleme de interes comun prin transferul de experiență și bune practici între regiuni și prin constituirea de rețele între orașele UE.

### ⇒ **Granturile SEE / Granturi norvegiene**

Prin Acordul pentru Spațiul Economic European (SEE), trei dintre țările AELS (Asociația Europeană a Liberului Schimb) - Norvegia, Islanda și Liechtenstein, fac parte din piața internă europeană și contribuie la dezvoltarea socială și economică prin intermediul granturilor SEE și norvegiene, de care beneficiază 15 state membre din estul, centrul și sudul Uniunii Europene. Obiectivele majore ale Mecanismului Financiar SEE și Mecanismului Financiar Norvegian sunt reducerea disparităților sociale și economice în Spațiul Economic European, respectiv întărirea relațiilor bilaterale dintre statele donatoare și cele beneficiare.

**Fondul Bilateral Național** este un instrument menit să faciliteze contactul și cooperarea între entități din România și cele din statele donatoare (Islanda, Principatul Liechtenstein și Norvegia), dimensiunea bilaterală fiind obligatorie în orice inițiativă. Cooperarea bilaterală cu Consiliul Europei este, de asemenea, posibilă.

### ⇒ **Parteneriatele de tip public-privat**

Parteneriatele de tip public-privat sunt o soluție general recomandată și promovată pentru rezolvarea problemelor sau eficientizarea serviciilor publice. Apariția Ordonanței de urgență a

Guvernului nr. 39/2018, cu modificările și completările ulterioare, care reglementează parteneriatul public-privat este privită drept o oportunitate reală de a implementa proiectele propuse.

La nivelul administrațiilor publice există posibilitatea dezvoltării parteneriatelor de tip public-privat în diverse domenii. În urma adoptării actului normativ care reglementează parteneriatul public-privat s-ar putea externaliza o serie de servicii și activități publice, partenerii locali putând fi atât mediul de afaceri, cât și sectorul non-profit.

### ⇒ **Creditarea**

Din punct de vedere procedural, creditarea este o modalitate relativ simplă de obținere a finanțării pentru proiectele de investiții.

**Băncile locale** sunt instituții financiare care au în portofoliu programe de finanțare/creditare pentru proiectele care implică fonduri europene. Se pot acorda astfel credite de investiții atât pentru prefinanțarea fondurilor nerambursabile, cât și pentru cofinanțarea cheltuielilor eligibile și neeligibile din cadrul unui proiect, urmând o serie de reglementări interne. Costurile aferente creditelor sunt mari și implică și un anumit grad de risc vis-à-vis de posibilitatea de rambursare a datoriilor, mai ales într-o situație de incertitudine cum este cea generată de criza financiară. În plus, un grad ridicat de îndatorare poate reprezenta o blocare a posibilităților de investiții pe termen scurt și mediu, cu atât mai mult cu cât o organizație cu datorii mari devine neeligibilă atât pentru accesarea altor credite, cât și pentru atragerea de fonduri nerambursabile.

Guvernul României stabilește anual limitele pentru finanțările rambursabile care pot fi contractate de administrațiile locale, pentru încadrarea în nivelul deficitului bugetului general consolidat.

Pentru proiectele de mare amploare se pot accesa și programe de finanțare internaționale ce au ca surse instituții financiare internaționale: BERD (Banca Europeană pentru Reconstrucție și Dezvoltare), BEI (Banca Europeană de Investiții), FMI (Fondul Monetar Internațional) și Banca Mondială.







## CAPITOLUL IV

### STRATEGIA DE DEZVOLTARE DURABILĂ

#### 1. Viziunea de dezvoltare a orașului Avrig

Sintetic, viziunea de dezvoltare a orașului Avrig se prezintă astfel:

#### *Orașul Avrig 2030 – Oraș inteligent și verde*

Orașul Avrig își definește dezvoltarea în termenii calității vieții locuitorilor săi. Avrigul va fi un spațiu al realizării individuale și colective, cu cetățeni activi, un mediu economic creativ, complex, dinamic și competitiv, capabil să utilizeze resursele într-un mod integrat și să ofere o dezvoltare sustenabilă a comunității.

Avrigul va fi un model de bună guvernare, cu o administrație transparentă, progresistă, performantă, în care cetățeanul va fi partenerul administrației.

Avrigul va fi un pol unde cultura, sportul și tradiția vor reprezenta factori transversali în organizarea comunității, devenind motorul transformării sociale și regenerării urbane.

Avrigul va fi un oraș care promovează principiile incluziunii și coeziunii socio-teritoriale, asigurând participarea grupurilor vulnerabile la deciziile privind prioritățile de dezvoltare.

Avrigul va dezvolta o rețea de comunități interconectate, un laborator al creativității sociale, un oraș cu spirit prietenos și responsabil.



## 2. Obiectiv strategic general

Strategia de dezvoltare durabilă a orașului Avrig are ca obiectiv strategic general:

### **Dezvoltarea durabilă a orașului Avrig**

prin:

- Dezvoltarea mobilității urbane durabile
- Regenerare urbană
- Infrastructură avansată
- Dezvoltarea economiei circulare
- Îmbunătățirea eficienței energetice
- Management inteligent al deșeurilor
- Digitalizarea și integrarea tehnologiei inteligente în sistemul administrației publice
- Mediu de afaceri diversificat
- Specializare inteligentă a resurselor umane
- Incluziune socială
- Conservarea și valorificarea patrimoniului cultural identitar
- Valorificarea inteligentă a resurselor naturale și umane

## 3. Obiective specifice, priorități și măsuri asociate

În cadrul procesului de planificare strategică au fost definite următoarele **domenii de intervenție**:

- ❖ **INFRASTRUCTURĂ ȘI UTILITĂȚI**
- ❖ **SMART CITY**
- ❖ **ECONOMIE ȘI MEDIU DE AFACERI**
- ❖ **EDUCAȚIE**
- ❖ **SĂNĂTATE ȘI INCLUZIUNE SOCIALĂ**
- ❖ **CULTURĂ, TURISM ȘI AGREMENT**
- ❖ **MEDIU**
- ❖ **CAPACITATE ADMINISTRATIVĂ**

Pentru fiecare dintre aceste domenii au fost identificate obiectivele specifice, cu accent pe priorități și măsuri asociate, fiind evidențiați și indicatorii de monitorizare și evaluare.

## INFRASTRUCTURĂ ȘI UTILITĂȚI

### Obiective specifice

#### OS1: Dezvoltarea mobilității urbane durabile, prin:

- a. reabilitarea și modernizarea infrastructurii locale de transport;
- b. dezvoltarea infrastructurii pietonale;
- c. sprijinirea transportului cu biciclete;
- d. dezvoltarea transportului urban în comun.

### Justificare

Rețelele de transport necesită o permanentă reabilitare și modernizare, pentru considerente care țin de asigurarea conectivității, fluidizarea traficului, dar și de creșterea siguranței rutiere sau feroviare.

Pe de altă parte, creșterea semnificativă a traficului în orașe (cu zonele metropolitane aferente) cauzează aglomerație/ întârzieri/ blocaje, acest lucru afectând toți participanții la trafic. Aglomerația are un impact negativ asupra mediului economic, social și asupra calității mediului înconjurător. De asemenea, ea influențează accesibilitatea, dar și atractivitatea unui teritoriu pentru turiști, investitori, etc.

O caracteristică a Regiunii Centru este dezvoltarea transportului urban specific asigurării de servicii pentru transportul pasagerilor pe distanțe scurte și cu o capacitate medie de transport.

De asemenea, din punct de vedere al accesibilității regionale o problemă o reprezintă dezvoltarea insuficientă a centurilor ocolitoare, mai ales la nivelul municipiilor și orașelor care sunt traversate de drumuri europene și naționale, ceea ce duce la o congestionare a traficului în cadrul acestora datorat traficului greu și de tranzit, determinând probleme de mediu și de siguranță în interiorul orașelor. În acest context, este necesară sprijinirea investițiilor în centuri ocolitoare și noi drumuri locale care să deservească zonele urbane, cele metropolitane și zonele urbane funcționale.

**Priorități, măsuri asociate și indicatori de monitorizare**

Obiective prioritare	Măsuri aferente	Indicatori de monitorizare
<b>1. Dezvoltarea mobilității urbane durabile</b>	1.1 Extinderea, reabilitarea și modernizarea infrastructurii de transport 1.2 Reabilitarea, modernizarea și extinderea drumurilor ce deservește obiective economice, culturale sau de agrement 1.3 Extinderea, reconstruirea sau modernizarea pistelor ciclabile	Lungimea rețelei de drumuri reabilite, modernizate, construite (km) Lungimea trotuarelor construite, reabilite (km) Lungime alei amenajate și modernizate (km) Lungime piste de biciclete realizate (km) Lungime șanțuri pluviale amenajate(km) Număr și lungime podețe realizate (m) Număr și lungime drumuri de exploatație agricolă (km) Lungime/lățime poduri reabilite (m) Suprafețe parcări amenajate (mp) Număr locuri de parcare Termen realizare Valoare lucrări Raport cost-calitate

**OS2: Dezvoltarea infrastructurii tehnico-edilitare a orașului prin:**

- a. extinderea, reabilitarea și modernizarea rețelei de alimentare cu apă;
- b. extinderea, reabilitarea și modernizarea rețelei de canalizare;
- c. extinderea și modernizarea rețelei de gaze naturale;
- d. creșterea eficienței energetice a orașului, prin reabilitarea, modernizarea și re tehnologizarea sistemului de iluminat public;
- e. reabilitare și modernizare imobile;
- f. efectuarea de amenajări peisagistice și alte lucrări de construcții și amenajări în interes public;
- g. respectarea regulilor de folosire durabilă a terenurilor din oraș, conform planului de urbanism general, ca instrument de planificare spațial.

## Justificare

O infrastructură edilitară modernă și performantă atrage progresul atât sub aspect economic, cât și social:

- vor fi atrase noi investiții în zonă, ceea ce va determina crearea de noi locuri de muncă și va combate șomajul;
- se va dezvolta turismul, având în vedere resursele naturale deosebite și patrimoniul cultural de excepție care caracterizează orașul;
- se va ajunge la eficientizare energetică, prin reabilitarea termică a clădirilor, utilizarea becurilor economice pentru sistemul de iluminat public, utilizarea surselor alternative de energie (biomasă, panouri fotovoltaice, etc.);
- va fi protejat și conservat mediul înconjurător, prin eliminarea foselor septice, precum și a deversărilor necontrolate de ape uzate menajere în natură;
- se va îmbunătăți aspectul estetic al orașului prin amenajările peisagistice și montarea de mobilier urban, inclusiv inteligent;
- nu în ultimul rând, va crește nivelul de trai al cetățenilor, aceștia având acces la rețele de alimentare cu apă, gaze naturale, energie electrică, precum și la rețele de canalizare.

## Priorități, măsuri asociate și indicatori de monitorizare

Obiective prioritare	Măsuri aferente	Indicatori de monitorizare
<b>2. Dezvoltarea infrastructurii tehnico-edilitare</b>	2.1 Introducerea, extinderea, reabilitarea și modernizarea rețelei de apă potabilă și canalizare	Lungimea rețelei de apă potabilă nou-înființată (km) Lungimea rețelei de apă potabilă reabilitată și modernizată (km)
	2.2 Introducerea, extinderea și modernizarea rețelei de gaze naturale	Lungimea rețelei de canalizare nou-înființată (km)
	2.3 Reabilitarea, modernizarea și re tehnologizarea sistemelor de iluminat public	Lungimea rețelei de canalizare reabilitată și modernizată (km)
	2.4 Reabilitare și modernizare imobile	Lungimea rețelei de gaze naturale nou-înființată (km)
	2.5. Construirea de locuințe unifamiliale în zonele rezidențiale	Lungimea rețelei de gaze naturale modernizată (km)
	2.6 Lucrări de construcții și amenajări în interes public	Lungimea rețelei de iluminat public re tehnologizate (km)
	2.7 Siguranța cetățeanului	Număr puncte de aprindere

		Număr sau procent gospodării racordate la rețele (de apă, canalizare, gaze, energie electrică) Suprafețe clădiri reabilitate termic (mp)
--	--	---

**SMART CITY****Obiective specifice**

**OS1:** Dezvoltarea și interoperabilitatea serviciilor publice digitale

**OS2:** Îmbunătățirea interacțiunii autorității administrației publice cu cetățenii și mediul de afaceri

**OS3:** Eficientizarea procesului de luare a deciziilor

**OS4:** Asigurarea transparenței decizionale și a accesului liber la informații de interes public

**OS5:** Modernizarea infrastructurii și a modului de locuire a spațiului urban în beneficiul cetățenilor

**Justificare**

Procesul de digitalizare, care conduce la un acces mai ușor la datele și serviciile din sectorul public, contribuie la obținerea de beneficii economice și sociale și favorizarea participării nemijlocite a cetățenilor la viața publică.

Una dintre prioritățile **POR Centru 2021-2027** este **prioritatea 2 - O regiune digitală**.

Prin investițiile propuse se prevede dezvoltarea serviciilor publice digitale și interoperabilitatea acestora în vederea îmbunătățirii interacțiunii cu cetățenii și mediul economic, dar în același timp și pentru îmbunătățirea activității administrațiilor prin eficientizarea luării deciziilor. De asemenea, se propun investiții care să determine creșterea gradului de digitalizare în întreprinderile din regiune – adoptare soluții digitale avansate pentru producție și administrarea afacerii.

Pentru segmentul destinat cetățenilor și administrației, s-a luat în considerare faptul că utilizarea instrumentelor digitale în administrație îmbunătățește consistent fluxurile de lucru, reduce timpul de procesare a solicitărilor și crește satisfacția cetățenilor în relația cu autoritățile publice.

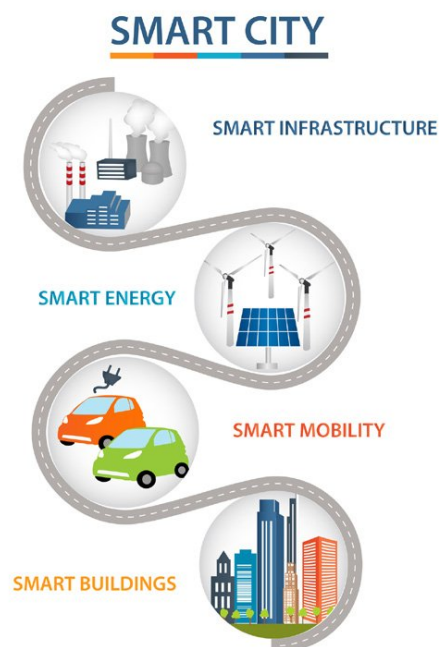
Prin intermediul transparenței pe care o implică, digitalizarea sporește răspunderea autorităților în fața cetățenilor, implicându-i în același timp pe aceștia în actul de guvernare. Transparența și deschiderea instituțiilor publice în relația cu cetățenii sunt esențiale pentru o

societate funcțională. În acest context, digitalizarea este instrumentul decisiv pentru realizarea acestor obiective.

Componenta de transformare digitală a administrației este completată de intervențiile care susțin Smart City pentru a valorifica relația dintre informatizarea administrației și modernizarea modului de locuire a spațiului urban în beneficiul cetățenilor.

**Smart City** înseamnă:

- eliminarea sistemelor birocratice;
- accesul facil al cetățeanului la servicii publice;
- eficiență și transparență în administrația publică;
- optimizarea interacțiunii cetățenilor cu reprezentanții instituțiilor publice;
- transformări spectaculoase în economia locală;
- protecția mediului înconjurător;
- siguranța și confortul cetățenilor.



La nivel național, accesarea digitalizată a informațiilor de interes public, comerțul electronic, completarea de formulare online pe platforme, plata online a taxelor și impozitelor, depunerea prin Internet a declarațiilor către administrația publică locală sau semnarea electronică a documentelor în relația cu instituțiile publice încep să devină modalități normale de interacțiune cu administrația publică, mai ales în contextul răspândirii noului coronavirus. Pandemia de COVID-19 a transformat serviciile de e-guvernare într-un mod de acțiune și interacțiune cetățean – instituție publică pe perioada stării de urgență.

**Subdomenii, măsuri asociate și indicatori de monitorizare**

Subdomeniu	Măsuri asociate	Indicatori de monitorizare
1. Guvernare inteligentă	1.1. Participare și incluziune (SG-PI)	Număr și capacitate echipamente achiziționate și instalate Grad implementare sisteme Servicii asigurate prin sistemele implementate Baze de date create Capacitate stocare date sisteme electronice Număr utilizatori Tranzacții operate online Număr și categorii documente operate online Termen soluționare cereri cetățeni Procent reducere costuri cu energia Procent reducere poluare Valoare investită Raport cost-calitate
	1.2. Transparență și acces la informații (SG-TA)	
	1.3. Servicii publice și sociale (SG-PS)	
	1.4. Guvernare pe mai multe niveluri (SG-GM)	
	1.5. Administrarea eficientă (SG-AE)	
	1.6. Atractivitatea condițiilor naturale (MI1)	
2. Economia Smart	2.1. Inovație (EI1)	
	2.2. Antreprenariat (EI2)	
	2.3. Interconectare locală și globală (EI3)	
	2.4. Productivitate (EI4)	
	2.5. Flexibilitate și ocuparea forței de muncă (EI5)	
3. Mobilitate Smart	3.1. Management trafic urban (SM-TU)	
	3.2. Transport public (SM-TP)	
	3.3. Infrastructură de transport (SM-IT)	
	3.4. Infrastructură inteligentă (SM – II)	
	3.5. Logistică (SM-LO)	
	3.6. Accesibilitate (SM-AC)	
	3.7. Moduri alternative de transport (SM-MA)	
	3.8. Transport multimodal (SM-TM)	
4. Mediu Smart	4.1. Atractivitatea condițiilor naturale (MI1)	
	4.2. Gestionarea deșeurilor (MI2)	
	4.3. Emisia de echivalent CO2 (MI3)	
	4.4. Managementul durabil al resurselor (MI4)	
	4.5. Prevenirea poluării (MI5)	
5. Cetățeni Smart	5.1. Nivel de calificare (CI1)	
	5.2. Afinitate pentru învățare pe tot parcursul vieții (CI2)	
	5.3. Pluralitate socială și etnică (CI3)	
	5.4. Creativitate și flexibilitate (CI4)	
	5.5. Participare la viața publică (CI5)	
6. Smart Living	6.1. Turism (MVI1)	
	6.2. Cultură și timp liber (MVI2)	
	6.3. Servicii medicale (MVI3)	
	6.4. Securitate (MVI4)	
	6.5. Acces la tehnologie (MVI5)	
	6.6. Bunăstare și incluziune socială (MVI6)	
	6.7. Gestionarea spațiilor publice (MVI7)	





## **ECONOMIE ȘI MEDIU DE AFACERI**

### **Obiective specifice**

**OS1:** Asigurarea infrastructurii necesare pentru stimularea realizării de investiții în oraș

**OS2:** Creșterea numărului de operatori economici privați care își desfășoară activitatea pe raza orașului

**OS3:** Diversificarea activităților economice, în special în sectorul serviciilor

**OS4:** Specializarea resursei umane prin accesarea de programe finanțate din Fondurile Structurale și de Coeziune

**OS5:** Dezvoltarea parteneriatelor public-private

**OS6:** Promovarea și stimularea formelor asociative

**OS7:** Dezvoltarea într-un ritm accelerat a comerțului electronic

**OS8:** Sprijinirea cercetării, inovării și a tehnologiilor noi în toate ramurile economiei locale

**OS9:** Susținerea înființării și modernizării unităților mici și mijlocii de procesare a produselor agricole locale

**OS10:** Promovarea și susținerea unor tehnici eficiente de marketing pentru produsele tradiționale

### **Justificare**

Dezvoltarea mediului de afaceri local prin sprijinirea întreprinzătorilor privați existenți și atragerea de noi investitori va avea efecte benefice pentru întreaga comunitate locală. Vor fi astfel obținute:

- venituri mai mari la bugetul local;
- valorificarea potențialului natural, economic-social, cultural etc. al comunității locale;
- crearea de noi locuri de muncă;
- specializarea forței de muncă;

- reducerea/eliminarea șomajului;
- incluziune socială;
- promovarea orașului pe plan național și internațional.

Se impune de asemenea sprijinirea producătorilor locali pentru creșterea competitivității și consolidarea poziției acestora pe piața națională și internațională. Aceasta implică inclusiv dezvoltarea infrastructurii rutiere de transport de mărfuri și persoane, precum și dotări tehnico-edilitare la standarde moderne.

#### Priorități, măsuri asociate și indicatori de monitorizare

Obiective prioritare	Măsuri aferente	Indicatori de monitorizare
<b>1. Extinderea și diversificarea infrastructurii locale de afaceri</b>	1.1 Crearea unei infrastructuri moderne de afaceri	Infrastructură nou-creată (lungime drumuri, rețele înființate – km) Număr și suprafață parcuri industriale create (mp) Unități economice nou-înființate Număr locuri de muncă create Procent reducere șomaj Proiecte derulate în parteneriat public-privat
	1.2 Măsuri de susținere a mediului de afaceri	
	1.3 Parteneriate public-private	
<b>2. Susținerea înființării și modernizării unităților mici și mijlocii de procesare a produselor agricole situate în mediul rural</b>	2.1 Înființarea unităților mici și mijlocii de procesare a produselor agricole	Număr și capacitate unități de procesare a produselor agricole Cantitate de produse realizată la hectar Cantitate de produse valorificată prin procesare și vânzare
	2.2 Susținerea producătorilor locali în desfacerea produselor	
<b>3. Dezvoltarea competențelor pentru specializare inteligentă</b>	3.1 Furnizarea de programe de formare profesională continuă	Număr programe de formare organizate Număr beneficiari Număr proiecte de business demarate în urma formării
	3.2 Stimularea reconversiei profesionale a forței de muncă și a perfecționării profesionale	
	3.3 Dezvoltarea antreprenoriatului	



## EDUCAȚIE

### Obiective specifice

**OS1:** Îmbunătățirea accesului la educație la toate nivelurile de învățământ prin:

- dezvoltarea infrastructurii de învățământ la standarde europene;
- asigurarea bazei materiale necesare, atât pentru învățământul preșcolar, cât și pentru cel școlar și liceal;
- asigurarea infrastructurii necesare, atât în școli, cât și la grădinițe pentru practicarea sportului;
- asigurarea accesului la instituțiile de cultură ale orașului și la programele cultural-educative a tuturor copiilor de vârstă școlară și preșcolară.

**OS2:** Creșterea accesului la servicii de educație și formare profesională, favorabile incluziunii sociale

**OS3:** Adaptarea sistemului de învățământ la soluțiile online de educație

**OS4:** Punerea la dispoziție de alternative de petrecere a timpului liber și de învățare creativă

**OS5:** Sprijinirea inițiativelor și crearea cadrului necesar pentru desfășurarea de programe de învățare pe tot parcursul vieții

**OS6:** Susținerea performanței școlare

**OS7:** Asigurarea specializării inteligente prin dotarea cu laboratoare, ateliere, spații de recreere și organizarea de programe de formare și pregătire practică a elevilor în acord cu nevoile societății actuale

## Justificare

Nu se poate vorbi de dezvoltarea durabilă a unei comunități fără asigurarea de servicii de educație moderne și performante.

Transformarea industrială și digitalizarea aduc noi provocări pentru sistemul de educație prin cerințele de adaptare a curriculelor, a bazei didactice care susține formarea practică pentru a satisface nevoile de competențe și abilități cerute pe piața muncii. Unitățile de învățământ trebuie să facă față acestor presiuni cu resurse financiare reduse și o implicare încă timidă a comunității și în special a mediului de afaceri.

### **POR Centru 2021-2027 a stabilit ca prioritate - P 6 - O regiune educată.**

Prin intermediul acestei priorități se prevede susținerea comunităților locale pentru asigurarea accesului egal al copiilor și elevilor la infrastructura și serviciile de îngrijire și educație oferite în unitățile de învățământ de la toate nivelurile din Regiunea Centru, inclusiv prin accesibilizarea infrastructurii.

Șansele inegale de acces la o educație de calitate pentru toți elevii și incluzivă afectează în continuare în special copiii din comunitățile și grupurile vulnerabile.

Infrastructura educațională este încă deficitară în special în mediul rural și localitățile cu pondere însemnată a comunităților dezavantajate care nu au posibilități financiare pentru modernizarea și dotarea școlilor.

Pandemia SARS-COV- 2 necesită o abordare specială pentru adaptarea sistemului de educație la soluțiile online sau la distanță și acordarea de șanse de acces la educație în special copiilor din comunitățile și grupurile dezavantajate, care au fost cel mai afectați de lipsa infrastructurii în această perioadă critică.

Provocările pe care România nu a reușit să le depășească: participarea redusă la educație și îngrijirea timpurie, calitatea și caracterul incluziv al sistemului de educație; relevanța redusă pentru piața forței de muncă a educației și formării profesionale afectează perspectivele de angajare ale absolvenților; participarea la învățământul superior este redusă și rămâne insuficient aliniată la nevoile pieței forței de muncă; dobândirea de competențe digitale rămâne limitată.

Lipsa dotării spațiilor educaționale, dotări depășite din punct de vedere tehnic și spații educaționale inadecvate duc la lipsa de atractivitate a sistemului de educație și afectează în mod direct performanțele educaționale, fiind vizate în primul rând categoriile vulnerabile de elevi. Fenomene precum repetenția, abandonul școlar, rata părăsirii timpurii a școlii (ultimii doi indicatori având valori peste media națională în Regiunea Centru) sunt legate direct de condițiile oferite în unitățile școlare.

Constituie priorităţi pentru administraţia publică locală:

- reabilitarea și modernizarea clădirilor și spațiilor unităților de învățământ;
- construirea de noi unități de învățământ (grădiniță, creșă);
- dotarea cu echipamente didactice și tehnologie performantă pentru creșterea calității actului educațional;
- îmbunătățirea infrastructurii TIC în domeniul eEducației;
- amenajarea și modernizarea bibliotecii comunale;
- reabilitarea imobilelor Așezământului cultural din Avrig și a căminelor culturale din localitățile aparținătoare;
- asigurarea infrastructurii necesare pentru practicarea sportului în mediul natural, atât la școli, cât și la grădinițe;
- amenajarea de locuri de joacă pentru copii și adolescenți;
- susținerea performanței școlare cu burse de merit și alte stimulente;
- reabilitarea căilor de acces la unitățile de învățământ;
- organizarea transportului cu microbuze/autobuze școlare.

Administrația publică locală, în colaborare cu conducerea unităților de învățământ de pe raza orașului urmăresc în acest fel creșterea performanțelor școlare, dar și reducerea absenteismului și a abandonului școlar. Se vor asigura accesul egal la servicii educaționale de calitate, infrastructură adecvată, precum și învățământ profesional și tehnic mai accesibil și adaptat nevoilor pieței muncii.

### Priorități, măsuri asociate și indicatori de monitorizare

Obiective prioritare	Măsuri aferente	Indicatori de monitorizare
<b>1. Îmbunătățirea accesului la educație la toate nivelurile</b>	1.1 Dezvoltarea și modernizarea infrastructurii educaționale	Număr și suprafețe unități de învățământ reabilite/modernizate/extinse/construite (mp)
	1.2 Creșterea accesului la servicii de educație și formare profesională, favorabile incluziunii	Număr unități dotate cu echipamente și tehnologie performantă
	1.3 Adaptarea sistemului de educație la soluțiile online sau la distanță și acordarea de șanse de acces la educație, în special copiilor din comunitățile și grupurile dezavantajate	Număr și valoare echipamente performante
	1.4 Facilitarea accesului copiilor la alternative de petrecere a timpului liber și de învățare creativă	Număr și suprafață terenuri de sport (mp)
	1.5 Încurajarea inițiativelor ce vizează învățarea pe tot parcursul vieții	Suprafață imobil modernizat (bibliotecă,

		cămin cultural) – mp Suprafețe locuri de joacă amenajate (mp)
<b>2. Susținerea performanței școlare și a specializării inteligente</b>	2.1 Susținerea elevilor cu potențial intelectual crescut, precum și a elevilor ce provin din familii defavorizate	Număr și valoare burse școlare oferite anual Număr tineri ajutați și suma totală oferită pentru continuarea studiilor Număr absolvenți integrați în muncă Număr programe de formare specializată Număr beneficiari programe de formare
	2.2 Susținerea specializării inteligente, creșterea adaptabilității ofertei educaționale la cerințele pieței muncii și adaptarea competențelor absolvenților la cerințele angajatorilor	
	2.3 Creșterea calității și relevanței mediilor de învățare pentru procesul de învățare și piața muncii, inclusiv învățământ la distanță și online	

## SĂNĂTATE ȘI INCLUZIUNE SOCIALĂ

### Obiective specifice

**OS1:** Dezvoltarea și modernizarea infrastructurii unităților medicale și a celor de protecție socială

**OS2:** Asigurarea serviciilor medicale la standarde europene

**OS3:** Dezvoltarea serviciilor sociale locale

**OS4:** Dezvoltarea infrastructurii de tip social și apoi sprijinirea dezvoltării societății civile în domeniul social

**OS5:** Susținerea, dezvoltarea și implementarea programelor de asistență socială pentru persoanele aflate în dificultate

**OS6:** Încurajarea înființării de ONG-uri care să se implice în mediatizarea și respectarea standardelor în domeniul asistenței sociale

### Justificare

Creșterea calității vieții cetățenilor orașului este întemeiată și pe servicii de sănătate și de protecție socială furnizate la cele mai înalte standarde în domeniu.

La nivelul orașului Avrig există unități medicale publice și private, pentru care se au în vedere:

- reabilitare și modernizare clădiri și spații de desfășurare a actului medical;

- dotare cu echipamente performante pentru acordarea ajutorului medical de urgență și deplasarea la cel mai apropiat spital la nevoie.

Administrația publică locală este preocupată de asemenea de dezvoltarea serviciilor sociale prin:

- prevenirea separării copiilor de familie;
- asigurarea de suport și îngrijire adecvate persoanelor cu dizabilități, inclusiv copiilor;
- mărirea rețelei de asistenți maternali;
- centre de consiliere pentru victimele violenței în familie;
- prevenirea instituționalizării persoanelor cu dizabilități;
- prevenirea instituționalizării persoanelor vârstnice;
- formarea personalului implicat în furnizarea de asistență socială;
- asigurarea dotărilor necesare funcționării în bune condiții a activității de asistență socială și serviciilor sociale;
- dezvoltarea de parteneriate public-private;
- încurajarea voluntariatului.

În vederea ocupării forței de muncă și evitării șomajului se va urmări sprijinirea organizării de programe de formare și reconversie profesională, pentru specializarea resursei umane în acord cu nevoile societății actuale și ale pieței muncii.

Se va acorda sprijinul necesar pentru organizarea de campanii în domeniul sănătății și asistenței sociale, inclusiv cu implicarea mass-mediei locale.

### **Priorități, măsuri asociate și indicatori de monitorizare**

<b>Priorități</b>	<b>Măsuri asociate</b>	<b>Indicatori de monitorizare</b>
<b>1. Îmbunătățirea infrastructurii unităților medicale și a celor de protecție socială</b>	1.1 Reabilitarea, modernizarea și extinderea/construirea clădirilor și spațiilor unităților medicale și de protecție socială	Număr și suprafețe unități de sănătate și de asistență socială reabilitate/modernizate/ extinse/construite (mp) Număr unități dotate cu echipamente și tehnologie performantă Număr și valoare echipamente performante
	1.2 Dezvoltarea serviciilor medicale de urgență și acordare a primului ajutor	
<b>2. Îmbunătățirea calității serviciilor medicale și facilitarea</b>	2.1 Încurajarea acțiunilor ce vizează prevenirea îmbolnăvirii	Număr campanii de sănătate organizate Număr programe

<i>accesului la servicii medicale de calitate</i>		educative organizate Număr beneficiari
<b>3. Dezvoltarea serviciilor sociale locale</b>	3.1 Consolidarea managementului sistemului de asistență socială la nivelul administrației publice locale	Număr și suprafețe spații servicii sociale înființate (mp)
	3.2. Prevenirea separării copiilor de familie	Capacitate centre de servicii sociale
	3.3. Asigurarea de servicii de suport și îngrijire adaptate nevoilor copiilor cu dizabilități	Servicii sociale asigurate Număr beneficiari servicii sociale
	3.4. Înființarea unui serviciu specializat pentru copiii în risc de abandon școlar	Procent reducere număr asistați social
	3.5. Înființarea unui serviciu specializat pentru copii/tineri cu măsură de protecție specială	
	3.6. Mărirea rețelei de asistență maternală prin creșterea numărului de asistenți maternali profesioniști	
	3.7. Reducerea numărului de persoane și familii fără venituri sau cu venituri reduse	
	3.8. Creșterea gradului de siguranță a victimelor violenței în familie prin acordarea ordinului de protecție provizoriu sau internarea lor într-un centru de primire în regim de urgență al victimelor violenței domestice	
	3.9. Scăderea numărului victimelor violenței în familie prin asigurarea de servicii de prevenire – centre de consiliere pentru victimele violenței în familie	
	3.10. Prevenirea instituționalizării persoanelor cu dizabilități prin dezvoltarea de servicii specifice	
	3.11. Dezvoltarea de noi servicii sociale rezidențiale destinate persoanelor adulte cu dizabilități în orașul Avrig	
	3.12. Prevenirea instituționalizării persoanelor vârstnice	
	3.13. Dezvoltarea de servicii sociale rezidențiale destinate persoanelor vârstnice din orașul Avrig	
	3.14. Formarea continuă a persoanelor angajate în sistem în baza unui plan de formare adaptat nevoilor specifice rolului și statusului fiecărui angajat și realizarea de schimburi de experiență și bune practici naționale și internaționale	
	3.15. Asigurarea dotărilor necesare funcționării serviciilor sociale raportat la	



nevoi conform tipului de beneficiar
3.16.Dezvoltarea de parteneriate public-public și /sau public - privat pentru dezvoltarea serviciilor sociale
3.17.Dezvoltarea de centre de voluntariat la nivelul județului care să vină în sprijinul comunităților locale în furnizarea de servicii sociale adecvate nevoilor identificate



## CULTURĂ, TURISM ȘI AGREMENT

### Obiective specifice

- OS1:** Conservarea și valorificarea patrimoniului cultural-istoric și turistic
- OS2:** Implementarea unor sisteme informaționale computerizate de semnalizare a obiectivelor turistice și culturale
- OS3:** Modernizarea sistemelor de expunere și digitalizarea colecțiilor Muzeului Avrig
- OS4:** Dezvoltarea colecțiilor Bibliotecii Publice, organizarea unui serviciu pentru nevăzători prin achiziționarea de cărți cu sisteme de citire – voce sintetică
- OS5:** Reabilitarea, modernizarea și dotarea căminelor culturale și a Așezământului Cultural Avrig
- OS6:** Reabilitarea și restaurarea unor monumente istorice de interes local
- OS7:** Organizarea de evenimente cultural-artistice și științifice, care să ajute la conservarea și promovarea tradițiilor, obiceiurilor și personalităților locale
- OS8:** Susținerea și dotarea ansamblurilor și evenimentelor tradiționale
- OS9:** Crearea și promovarea unui brand local
- OS10:** Conștientizarea locuitorilor și a publicului larg cu privire la patrimoniul cultural identitar
- OS11:** Valorificarea patrimoniului turistic natural
- OS12:** Crearea și dezvoltarea zonelor turistice, sportive și de agrement

**OS13:** Dezvoltarea infrastructurii ce deservește obiectivele turistice și unitățile de cazare

**OS14:** Promovarea obiectivelor turistice naturale și antropice prin materiale promoționale și în sistem online (website și aplicație mobilă)

### **Justificare**

Avrigul se caracterizează printr-un potențial turistic deosebit, atât prin plasarea într-un cadru natural superb, cât și prin obiectivele culturale și monumentele istorice întâlnite pe teritoriul său administrativ.

Toate acestea determină posibilități de dezvoltare pentru turismul montan, dar și pentru turismul cultural și ecumenic.

Este cunoscut faptul că Regiunea Centru ocupă primul loc pe țară ca număr de turiști și capacitate de cazare în funcțiune, totuși indicele de utilizare a capacității de cazare în funcțiune este la un nivel scăzut: 30,5% față de cca 34% la nivel național.

Turismul montan beneficiază de condiții naturale excepționale: aproape jumătate din suprafață este ocupată de arealele montane. În acest context, portofoliul de proiecte al Regiunii cuprinde investiții în centre de vizitare pentru situri Natura 2000 sau în baze și adăposturi Salvamont.

Multiculturalismul este una din cele mai importante trăsături ale Regiunii Centru. Fiecare din cele trei comunități etnice „istorice” (românii, maghiarii, germanii) a știut să-și păstreze identitatea culturală, interferențele dintre cele 3 culturi îmbogățindu-le reciproc. Regiunea Centru se caracterizează printr-o mare diversitate etnică, lingvistică și religioasă. Aici locuiesc cele mai multe persoane aparținând minorităților etnice și religioase, comparativ cu celelalte regiuni.

Este și motivul pentru care **POR Centru 2021-2027** a stabilit printre priorități - **P 7 – O regiune cu turism sustenabil**.

Este vizată astfel dezvoltarea comunităților de la nivel regional, în special a celor din mediul rural, prin punerea în valoare a potențialului cultural, turistic și balnear, după caz, dar și creșterea calității infrastructurii și programelor de educație formală și non-formală derulate prin centrele de agrement pentru copii și tineret (tabere școlare) din Regiunea Centru.

Scopul final este dezvoltarea turismului într-o manieră în care resursele de mediu, culturale și obiectivele de patrimoniu să fie apreciate în prezent și păstrate pentru generațiile viitoare. Practicarea ecoturismului reprezintă priorități de dezvoltare a mediului rural curpinse în Strategia Națională pentru Dezvoltarea Durabilă a României 2030, în Strategia națională de dezvoltare a ecoturismului 2019-2029 și în Master Planul pentru Dezvoltarea Turismului Național 2007- 2026.

Totodată, acest obiectiv specific va contribui și la creșterea incluziunii sociale a copiilor și tinerilor din grupuri și comunități defavorizate, acționând asupra creșterii calității infrastructurii și programelor de educație formală și non-formală derulate prin centrele de agrement din Regiunea Centru.

### Priorități, măsuri asociate și indicatori de monitorizare

Obiective prioritare	Măsuri aferente	Indicatori de monitorizare
<b>1. Conservarea, restaurarea și punerea în valoare a patrimoniului cultural-istoric</b>	1.1 Elaborarea unei strategii de marketing pentru promovarea patrimoniului cultural și a unei agende de evenimente culturale, în strânsă corelare cu patrimoniul cultural	Suprafețe reabilite/ extinse/ construite spații de cultură (mp) Evenimente organizate (actori implicați în organizare, număr beneficiari) Valoare investită în promovare pe categorii Număr turiști/vizitatori
	1.2 Reabilitarea și extinderea infrastructurii culturale: muzee, așezăminte culturale, monumente istorice, case tradiționale etc.	
<b>2. Valorificarea patrimoniului turistic natural</b>	2.1 Facilitarea punerii în valoare a potențialului natural al zonei	Suprafețe zone turistice, sportive și de agrement amenajate (mp) Valoare investită în modernizare/extindere Număr obiective economice pentru turism construite/modernizate Număr și lungime trasee turistice amenajate Număr turiști/vizitatori deserviți Număr facilități/beneficii (servicii, sporturi extreme organizate etc.) Lungime piste cicloturistice (km)
	2.2 Crearea și dezvoltarea zonelor turistice, sportive și de agrement	
<b>3. Dezvoltarea infrastructurii ce deservește obiectivele turistice și unitățile de cazare</b>	3.1 Centru de informare turistică	Suprafață CIT modernizată (mp) Servicii asigurate de CIT pentru turiști/vizitatori Număr unități de cazare introduse în circuit turistic Număr beneficiari/ vizitatori deserviți Număr facilități/beneficii (servicii, sporturi extreme
	3.2 Sprijinirea includerii în circuitul turistic a unităților de cazare	
	3.3 Facilitarea modernizării și extinderii gamei de servicii a unităților de primire turistică	

		organizate etc.)
--	--	------------------



## **MEDIU**

### **Obiective specifice**

**OS1:** Creșterea calității mediului înconjurător prin:

- sprijinirea utilizării mijloacelor de transport mai puțin poluante sau nepoluante
- modernizarea și extinderea spațiilor verzi din oraș
- regenerarea spațiilor urbane degradate
- promovarea agriculturii ecologice
- conștientizarea cetățenilor cu privire la beneficiile unui mediu curat și sănătos

**OS2:** Creșterea eficienței energetice prin:

- modernizarea și re tehnologizarea sistemului de iluminat public
- reabilitarea termică a clădirilor

**OS3:** Susținerea utilizării surselor de energie regenerabilă

**OS4:** Dezvoltarea infrastructurii de mediu în condiții de management eficient al resurselor

**OS5:** Implementarea sistemului de management integrat al deșeurilor

**OS6:** Protecția și conservarea habitatelor naturale și a ariilor naturale protejate

### **Justificare**

Un mediu natural sănătos generează:

- o calitate a vieții crescută pentru cetățenii orașului;
- posibilități multiple de recreere și petrecere a timpului liber;
- atractivitate turistică a zonei;
- noi investiții;
- evitarea efectelor negative ale dezastrelor naturale.

Preocuparea administrației publice locale pentru protecția și conservarea mediului natural este cu atât mai justificată cu cât o parte din teritoriul administrativ al orașului este arie protejată NATURA 2000.

**POR Centru 2021-2027** a stabilit ca prioritate **P 3 - O regiune cu comunități prietenoase cu mediul**. Aceasta vizează creșterea calității vieții locuitorilor din localitățile Regiunii Centru, pe de o parte prin îmbunătățirea performanței energetice a fondului existent de clădiri publice și rezidențiale, iar pe de altă parte prin investiții în infrastructura verde și albastră și în valorificarea spațiilor degradate de la nivelul orașelor.

La nivelul orașului Avrig există un potențial însemnat de surse regenerabile de energie: energie hidroelectrică a râurilor din proximitate, energie solară, dar și biomasă în cantitate importantă.

Pornind de la evaluarea acestui potențial, primăria Avrig a decis, în urma dezvoltării unei strategii de dezvoltare energetică durabilă, implementarea unor proiecte importante de producere locală a energiei verzi, urmând ca până în anul 2030 orașul să devină independent energetic.

Este prioritar ca în viitor să se promoveze utilizarea pe scară mai largă a surselor locale de energie din surse regenerabile, în special în sectorul clădirilor pentru a acoperi o parte cât mai importantă din necesarul lor energetic.

Viziunea administrației locale în privința energiei durabile este sintetizată de obiectivul ca la nivelul UAT Avrig să crească eficiența energetică în toate domeniile de activitate, asigurându-se totodată cantitatea de energie necesară cetățenilor orașului pentru asigurarea unor condiții decente de trai.

Prin politica energetică adoptată și dezvoltată se vor crea noi locuri de muncă, facturile la utilități vor scădea, iar orașul Avrig va deveni un oraș cunoscut ca un loc ideal pentru a investi, a locui și a fi vizitat.

Misiunea administrației constă în adoptarea unui plan de măsuri pentru punerea în operă a politicii energetice locale și demararea acțiunilor de reducere a emisiilor de CO<sub>2</sub>, pentru îndeplinirea obiectivelor asumate de România ca stat european.

Întrucât administrația publică reprezentată de primărie are un rol complex, de consumator și producător de energie, de reglementator dar și de promotor al unor acțiuni de eficiență energetică, se impune ca domeniul public să devină o zonă exemplară atât în privința consumului cât și al producerii de energie ”verde”.

În **sectorul clădirilor, atât rezidențiale cât și publice**, sunt vizate lucrări de reabilitare termică a clădirilor, dar și de schimbare a sistemelor de alimentare cu energie termică, ajungându-se la producerea unei părți din energia electrică necesară prin panouri fotovoltaice instalate pe acoperișurile clădirilor.

Pentru lucrările de clădiri noi trebuie să fie dezvoltate sisteme complexe de producere și utilizare a energiei, astfel încât aceste clădiri să atingă standardele tehnice impuse de „clădirile cu consum energetic aproape zero”.

**Sectorul iluminatului public**, cu toate că are un impact redus asupra consumului general de energie al localității, se impune să fie modernizat, atât în privința calității serviciului public (atingerea parametrilor luminotehnici prevăzuți prin lege), dar mai ales în privința nivelului necesar de eficiență energetică. Este de dorit trecerea în măsură importantă la corpuri de iluminat cu LED, și chiar a utilizării unor sisteme independente de iluminat cu panouri fotovoltaice pentru iluminatul public al zonelor rezidențiale sau al parcurilor.

**Sectorul transportului** are un potențial însemnat de eficientizare a consumurilor energetice (de carburanți) concomitent cu reducerea noxelor (atât de gaze poluante, cât și poluare fonică). Se impune achiziția unor autovehicule cu norma de poluare Euro 6, dar chiar a unor vehicule electrice.

Trebuie implementate și sisteme integrate de piste de biciclete, chiar și între localitățile componente UAT Avrig, mersul pe bicicletă oferind o alternativă durabilă de mobilitate care ar scădea ponderea utilizării autoturismelor private, cu un impact benefic asupra economiei de carburanți și deci evitarea unor emisii de gaze poluante și de surse de poluare fonică.

În ceea ce privește realizarea unor proiecte de valorificare a potențialului de surse locale de energie regenerabilă, aceasta depinde într-o măsură determinantă de accesul la finanțări private prin parteneriate de tip public-privat, care sunt în prezent greu de inițiat în România.

Domeniul conștientizării cetățenilor orașului în masuri de eficiență energetică este important de abordat deoarece este absolut necesară implicarea acestora în gestionarea eficientă a consumului de energie în locuințele proprii, dar și în activitățile lor productive; sunt prevăzute campanii de informare, campanii de pregătire a publicului larg în măsuri de eficiență energetică în locuințe, dar și acțiuni educative și formative în mediul școlar.

## Priorități, măsuri asociate și indicatori de monitorizare

Obiective prioritare	Măsuri aferente	Indicatori de monitorizare
<b>1. Creșterea calității mediului înconjurător</b>	1.1 Sprijinirea utilizării mijloacelor de transport mai puțin poluante sau nepoluante 1.2 Modernizarea și extinderea spațiilor verzi din oraș și îmbunătățirea funcțiilor acestora în folosul cetățenilor 1.3 Regenerarea spațiilor urbane degradate, inclusiv măsuri de economie circulară 1.4 Promovarea programelor de agricultură ecologică 1.5 Îmbunătățirea gradului de educare, conștientizare, informare, consultare și participare a cetățenilor în luarea deciziilor privind mediul	Vehicule electrice achiziționate Număr și capacitate stații de încărcare vehicule amenajate în oraș Suprafețe spații verzi modernizate și extinse (mp) Suprafețe împădurite (mp) Suprafețe spații urbane regenerare (mp) Număr programe ecologice promovate și număr beneficiari programe Număr campanii de educare, conștientizare și informare organizate
<b>2. Creșterea eficienței utilizării energiei și a altor resurse materiale</b>	2.1. Modernizarea sistemului de iluminat public 2.2. Creșterea eficienței energetice a clădirilor publice 2.3. Creșterea eficienței energetice a clădirilor rezidențiale 2.4. Susținerea utilizării surselor regenerabile de energie	Lungimea rețelei de iluminat public modernizate (km) Număr puncte de aprindere Clădiri publice eficientizate energetic Panouri fotovoltaice amenajate și capacitate (energie produsă) Cantitate biomasă utilizată și energie produsă Procent reducere costuri cu energia
<b>3. Dezvoltarea infrastructurii de mediu în condiții de management eficient al resurselor</b>	3.1. Reducerea numărului depozitelor neconforme și creșterea gradului de pregătire pentru reciclare a deșeurilor în România	Număr și capacitate depozite Cantitate deșeuri colectate și reciclate
<b>4. Implementarea managementului integrat al deșeurilor</b>	4.1 Încurajarea colectării selective a deșeurilor	Mașini și echipamente dotate cu senzori achiziționate Număr pubele instalate Număr locuințe dotate cu pubele

		Cantitate deșeuri colectate selectiv
<b>5. Protecția și conservarea habitatelor naturale și a ariilor naturale protejate</b>	5.1 Sprijinirea măsurilor de prevenire a dezastrelor naturale	Suprafețe împădurite (mp) Suprafețe amenajate pentru prevenire și protecție contra inundațiilor (mp)
	5.2 Sprijinirea conservării biodiversității și a ariilor naturale protejate	Lungime ape curgătoare decolmate (km) Suprafețe arii naturale protejate (mp)
	5.3 Sprijinirea campaniilor de informare și conștientizare privind importanța dezvoltării durabile, a protecției și conservării habitatelor naturale și ariilor protejate	Număr acțiuni de ecologizare Suprafețe ecologizate (mp) Audit periodic Actualizare ținte de calitate și indicatori de monitorizare Număr campanii de informare și conștientizare Număr participanți campanii Număr programe de educație ecologică Număr participanți program de educație ecologică





## **CAPACITATE ADMINISTRATIVĂ**

### **Obiective specifice**

**OS1:** Consolidarea capacității administrației publice locale prin:

- introducerea de instrumente și proceduri moderne de management;
- simplificarea procedurilor birocratice;
- dezvoltarea competențelor personalului;
- creșterea gradului de transparență;
- modernizarea sediului administrativ și a infrastructurii aferente administrației publice;
- dotarea cu mașini, utilaje și echipamente performante destinate serviciilor publice.

**OS2:** Digitalizarea administrației publice locale prin:

- modernizarea infrastructurii instituționale și implementarea unor soluții software integrate de gestionare eficientă a activității administrației publice locale;
- dezvoltarea serviciilor publice bazate pe tehnologie;
- creșterea nivelului de securitate cibernetică.

### **Justificare**

O administrație publică modernă trebuie să câștige încrederea cetățenilor și a altor tipuri de beneficiari, oferindu-le servicii prompte și asigurând constanță în calitatea prestării serviciilor.

În acest scop, administrația publică locală:

- își va recruta personalul pe criterii profesionale și transparente;
- va pune accent pe dezvoltarea carierei, resursa umană urmând să fie motivată, formată și profesionalizată în mod constant în funcție de nevoile și tendințele societății;
- se va preocupa de crearea de condiții optime de muncă, prin modernizarea infrastructurii instituționale;
- se va concentra pe implementarea de e-servicii, care să faciliteze contactul cu cetățenii și reducerea timpilor de soluționare a cererilor acestora.

În conceperea și furnizarea serviciilor, ca și în luarea altor tipuri de decizii, administrația publică se va sprijini pe participarea cetățenilor, implicarea experților și a actorilor cheie din societate, prin mecanisme stabile de consultare.

### **Priorități, măsuri asociate și indicatori de monitorizare**

Obiective prioritare	Măsuri aferente	Indicatori de monitorizare
<b>1. Dezvoltarea capacității administrației publice locale</b>	1.1 Dezvoltarea capacității administrative la nivelul localității prin introducerea de instrumente și proceduri moderne de management	Grad de implementare sisteme de management și audit
	1.2 Simplificarea procedurilor birocratice și administrative pentru cetățeni și mediul de afaceri, prin încurajarea furnizării și utilizării e-guvernării	Sisteme online implementate
	1.3 Dezvoltarea competențelor și cunoștințelor personalului din administrația publică locală	Servicii asigurate în sistem online
	1.4 Creșterea gradului de transparență la nivelul administrației publice locale	Număr utilizatori sisteme online
	1.5 Sediul administrativ și infrastructură	Număr documente operate online
	1.6 Dotarea cu mașini, utilaje și echipamente performante, în scopul eficientizării serviciilor publice furnizate comunității	Număr documente publicate
<b>2. Digitalizarea și tehnologizarea administrației publice locale</b>	2.1. Modernizarea infrastructurii instituționale și implementarea unor soluții software integrate de gestionare eficientă a activității administrației publice locale	Termen de soluționare cereri
	2.2 Acces gratuit la internet (wi-fi)	Număr programe de formare și perfecționare profesională
	2.3 Dezvoltarea serviciilor publice bazate pe tehnologie și creșterea nivelului de securitate cibernetică	Număr beneficiari programe
		Suprafețe modernizate și reabilitate (mp) – sediu primărie Săli noi date în folosință Număr, categorii și valoare mașini, utilaje și echipamente achiziționate



#### 4. Planul local de acțiune

##### 4.1 Corelarea Planului Local de Acțiune al Orașului Avrig cu planurile ierarhice superioare adoptate la nivel județean pentru perioada 2021-2030

La nivelul județului Sibiu, sunt aprobate un set de planuri și strategii de dezvoltare pentru perioada 2021-2030 care oferă direcții și obiective prioritare de dezvoltare la nivel județean. Planul local de dezvoltare al orașului Avrig se înscrie în direcțiile generale de acțiune aprobate la nivel județean, proiecte inițiate de Primăria Avrig fiind integrate în obiectivele prioritare de dezvoltare economico-socială viitoare.

#### STRATEGIA DE DEZVOLTARE ECONOMICO-SOCIALĂ A JUDEȚULUI SIBIU 2030

Strategia de dezvoltare economico-socială a județului Sibiu 2030 a fost redactată în conformitate cu prioritățile județene, regionale, naționale și europene. Strategia județului a fost elaborată în cadrul contractului cu nr. 4454/13.03.2020, parte a proiectului „Sustenabilitate. Inovare. Bunăstare. Incluziune Socială. Unitate. SIBIU -Strategia 2030”, cod SIPOCA 813, SMIS 126475, finanțat prin Programul Operațional Capacitate Administrativă.

Scopul strategiei de dezvoltare economico-socială a județului Sibiu este acela de a oferi un cadru strategic pentru orientarea comunității pe termen lung către competitivitate și valoare adăugată. În cadrul strategiei au fost identificate direcțiile prioritare de dezvoltare ale județului și au fost formulate intervenții care sunt fundamentate pe analiza datelor statistice și prin implicarea actorilor relevanți și a părților interesate, astfel încât cadrul de dezvoltare strategică a județului să fie adaptat nevoilor comunității.

Strategia de dezvoltare economico-socială a județului Sibiu 2030 reprezintă un document strategic care planifică și orientează eforturile și prioritățile Consiliului Județean și ale tuturor părților implicate în procesele de management public la nivel județean, ținând cont în egală măsură de nevoile și așteptările administrației publice din județ, de cele ale mediului de afaceri și ale societății civile.

**Obiectiv general** - Creșterea atractivității județului, din perspectivă economică, socială și durabilă, prin utilizarea unui sistem integrat de priorități și măsuri de dezvoltare, care vizează sprijinirea unei vieți sănătoase și solidare, cultivarea respectului pentru mediu, valorificarea patrimoniului cultural și turistic, creșterea conectivității la nivelul infrastructurii de transport și a utilităților publice, îmbunătățirea sistemului de guvernanță și dezvoltarea mediului rural, cu respectarea drepturilor omului și egalității de gen.

O.S. 1 - Crearea unui mediu de viață sănătos și solidar (OP4)

O.S.2 -Conservarea și protejarea mediului, devenind un județ verde (OP2)

O.S.3 -Dezvoltarea integrată a turismului și culturii la nivel județean (OP1, 2, 3, 4)

O.S.4 Crearea oportunităților de conectare și dezvoltare teritorială la nivel județean (OP3)

O.S.5 -Dezvoltarea inteligentă a județului și valorificarea oportunităților din spațiul rural (OP1, 2, 3, 5)

O.S.6 - Crearea unui cadru european de guvernare și administrare a județului (OP 1, 3, 5)



\*OS= Obiectiv Strategic ; OP=Obiectiv al Politicii de Coeziune a UE



Foto 32-33 – Obiective SDES Sibiu și principii promovate de Uniunea Europeană pentru dezvoltarea teritorială<sup>4</sup>

<sup>4</sup> Strategia de dezvoltare economico-socială a județului Sibiu – Strategia 2030, pag 243-244, disponibilă la <https://www.cjsibiu.ro/wp-content/uploads/2023/02/Strategia-de-dezvoltare-socio-economica-a-Judetului-Sibiu-STRATEGIA-2030.pdf>;

## **STRATEGIA INTEGRATĂ DE DEZVOLTARE URBANĂ DURABILĂ 2021-2030**

Acest document definește 6 obiective strategice, o serie de obiective specifice, direcții de acțiune și un portofoliu de aproape 350 de proiecte în toate domeniile, de la economic, social și sănătate și până la sport și agrement, care să dezvolte Sibiul într-un:

- Oraș atractiv, care dispune de servicii și dotări publice performante și cu o calitate sporită a vieții
- Oraș cultural și turistic, lider la nivel național, care susține dezvoltarea economică a zonei de sud a Transilvaniei printr-o ofertă variată de posibilități de petrecere a timpului liber și de vizitare, care potențează identitatea locală
- Centru regional bine conectat la teritoriu și deservit de un sistem de transport sigur, incluziv, eficient și prietenos cu mediul
- Centru urban rezilient, susținut de o infrastructură eficientă și modernă în domeniul mediului și utilităților
- Centru regional cu o bună guvernare, bazată pe servicii publice performante, proceduri deschise și transparente și decizii fundamentate pe date și implicarea cetățenilor.
- Centru regional creativ și inovator care sprijină cooperarea intersectorială și dezvoltarea unui ecosistem economic bazat pe competențe și domenii de viitor.

În ceea ce privește **DEZVOLTAREA TERITORIALĂ** la nivelul zonei urbane funcționale Sibiu, se remarcă o tendință în ultimii ani, de apariție a noilor dezvoltări în proximitatea orașelor Sibiu și Avrig, cu precădere în UAT-urile Șelimbăr, Cisnădie, Șura Mică, Cristian, Poplaca, Râul Sadului și Racovița.

Strategia integrează proiecte adresate UAT Avrig, prin prisma faptului că Orașul Avrig este parte a Zonei Metropolitane a Municipiului Sibiu, a Zonei Periurbane a Municipiului Sibiu și a Zonei Urbane Funcționale a municipiului Sibiu.

**Zona Metropolitană Sibiu** este alcătuită dintr-o serie de UAT-uri asociate voluntar în cadrul Asociației de Dezvoltare Intercomunitare Zona Metropolitană Sibiu (A.D.I. Z.M.S.), respectiv Șura Mare, Șura Mică, Șelimbăr și Roșia, precum și UAT-uri asociate în cadrul Zonei Metropolitane Sibiu prin Hotărârea 23/15.05.2020 emisă de Comitetul Județean pentru Situații de Urgență Sibiu, respectiv Sibiu, Avrig, Cisnădie, Ocna Sibiului, Săliște, Tâlmaciu, Cristian, Gura Râului, Orlat, Poplaca, Rășinari, Roșia, Șelimbăr, Șura Mare, Șura Mică, Sadu, Râu Sadului, Loamneș, Slimnic, Vurpăr, Racovița, Turnu Roșu și Boița;

**Zona periurbană** a fost definită și constituită prin Planul de Amenajare a Teritoriului Zonal (PATZ) Periurban al Municipiului Sibiu în anul 2005 și cuprindea UAT-urile Sibiu, Cisnădie, Șura Mică, Cristian, Poplaca, Rășinari, Șelimbăr, Șura Mare. Ulterior, au fost incluse și

o serie de UAT-uri adiționale, respectiv Râu Sadului, Tâlmaciu, Sadu, Orlat, Avrig, Săliște, Roșia, Ocna Sibiului, Slimnic și Gura Râului.

**Zona Urbană Funcțională** a municipiului Sibiu, delimitată în cadrul studiului Băncii Mondiale privind Orașe Magnet. Migrație și navetism în România 22. Astfel, Zona Urbană Funcțională Sibiu este alcătuită din 33 de unități administrative, localizate pe teritoriul județelor Sibiu și Vâlcea, după cum urmează:

- Municipiul reședință de județ Sibiu;
- Orașele Avrig, Cisnădie, Ocna Sibiului, Săliște și Tâlmaciu;
- Comunele Alțina, Apoldu de Jos, Axente Sever, Boița, Cristian, Gura Râului, Loamneș, Marpod, Mihăileni, Nocrich, Orlat, Poplaca, Porumbacu de Jos, Racovița, Rășinari, Râu Sadului, Roșia, Sadu, Șeica mare, Șelimbăr, Slimnic, Șura Mare, Șura Mică, Turnu Roșu și Vurpăr din județul Sibiu;
- Comunele Boișoara și Căineni din județul Vâlcea.

În ceea ce privește proiectele de infrastructură feroviară inițiate de Ministerul Transporturilor prin Planul Investițional pentru Dezvoltarea Infrastructurii de Transport în perioada 2020-2030, ce vizează zona Sibiului, au ca scop realizarea unor linii de tren metropolitan, ce vor contribui inclusiv la deservirea obiectivelor turistice existente. Astfel, sunt propuse următoarele linii de tren metropolitan:

- Avrig – Săliște, via Tâlmaciu, Veștem, Șelimbăr, cartierul Vasile Aaron, Gara Sibiu, Turnișor, Cristian, Orlat și Săcel;
- Cisnădie – Ocna Sibiului, via Șelimbăr, Vasile Aaron și Gara Sibiu;
- Traseu Mocăniță;
- Traseu în interiorul Sibiului, via zona industrială Gușterița, fabrica de cărămidă Wienerberger, Vasile Aaron, Gara Sibiu, Aeroportul Internațional Sibiu și Zona industrială Vest.

## **PLANUL DE MOBILITATE URBANĂ DURABILĂ**

Planul De Mobilitate Urbană Durabilă este o componentă de bază pentru pregătirea viitoarelor proiecte în domeniul transporturilor și mobilității și propune o abordare integrată a politicilor relevante în aceste domenii, a proiectelor cheie și a priorităților pentru un sistem de transport durabil, în corelare cu planificarea urbană.

În acest document se indică direcțiile de dezvoltare a mobilității sustenabile în Sibiu, prioritizând mijloacele de transport cu emisii reduse sau zero, cum ar fi transportul public, utilizarea bicicletei și mersul pe jos. Aceasta și pentru că municipiul Sibiu se încadrează în

conceptul de “oraș la 15 minute”, adică zonele s-au dezvoltat echilibrat și includ utilitățile și facilitățile necesare populației (școală, dispensar, magazin, loc de joacă, etc.) în apropiere de domiciliu. Sunt propuse proiecte și pentru infrastructura rutieră, având în vedere că fluidizarea traficului conduce la scăderea emisiilor de carbon generate de aglomerări.

## **STRATEGIA ȘI PLANUL DE ATENUARE ȘI ADAPTARE LA SCHIMBĂRILE CLIMATICE**

Documentul conține o analiză a situației actuale, țintele strategice la nivel european, național și local în domeniul schimbărilor climatice și propune un Plan de acțiune actualizat pentru atenuarea efectelor schimbărilor climatice, precum și o listă de măsuri pentru adaptare și atenuarea efectelor acestor schimbări în municipiul Sibiu.

Cele 6 obiective generale stabilite pentru municipiul Sibiu pentru această Strategie:

- Promovarea de măsuri pentru asigurarea neutralității climatice la nivelul Municipiului Sibiu pentru orizontul 2050;
- Promovarea de măsuri pentru amplificarea capacității de adaptare la schimbări climatice a Municipiului Sibiu;
- Asigurarea fondului de date necesare gestionării aspectelor relevante pentru atenuarea și adaptarea la schimbările climatice în Municipiul Sibiu
- Conștientizarea publicului, creșterea responsabilității și a sprijinului acordat măsurilor pentru atenuarea și adaptarea la schimbările climatice în Sibiu;
- Întărirea capacității administrative și de management pentru atenuarea și adaptarea la schimbările climatice;
- Cooperarea eficientă între toate categoriile de factori implicați (administrație, mediul de afaceri, societatea civilă) pentru îmbunătățirea eficienței măsurilor pentru atenuarea și adaptarea la schimbările climatice.

Pentru fiecare obiectiv sunt stabilite acțiuni concrete pentru atingerea acestuia.

## **PLANUL JUDEȚEAN DE GESTIONARE A DEȘEURILOR ÎN JUDEȚUL SIBIU (2019 – 2025)**

Planul Județean de Gestionare a Deșeurilor reprezintă un instrument de planificare esențial pentru asigurarea la nivel local a unui management performant al deșeurilor, cu un impact cât mai redus asupra mediului și a sănătății umane, cu un consum minim de resurse și energie, prin aplicarea la nivel operațional al ierarhiei deșeurilor implicând: prevenirea generării deșeurilor, pregătirea



pentru reutilizare, reciclarea, recuperarea și, ca ultimă opțiune preferabilă, eliminarea (incluzând depozitarea și incinerarea fără recuperarea energetică).

Principalele obiective ale PJGD Sibiu sunt:

- prezentarea situației actuale în domeniul gestionării deșeurilor la nivelul județului Sibiu: cantități de deșeuri generate și gestionate, instalații existente, identificarea problemelor care cauzează un management inefficient al deșeurilor;
- prognoza generării deșeurilor, alternative de gestionare a deșeurilor (doar pentru deșeurile municipale), stabilirea, pe baza prevederilor legale și a obiectivelor stabilite prin PNGD și SNGD, a obiectivelor și țintelor pentru categoriile de deșeuri care fac obiectul planificării la nivel județean;
- stabilirea unor măsuri de prevenire a generării deșeurilor, în baza măsurilor propuse în Programul Național de Prevenire a Generării Deșeurilor (PNPGD);
- identificarea necesităților investiționale în domeniul gestionării deșeurilor municipale

## **PLANUL DE ACȚIUNI AL JUDEȚULUI SIBIU ACTUALIZAT PE ANUL 2023 PENTRU REALIZAREA PROGRAMULUI DE GUVERNARE 2023-2024**

*Planul de Acțiuni al Județului Sibiu Actualizat pe anul 2023* este un document centralizator realizat de către Instituția Prefectului Județului Sibiu care include obiectivele de investiții programate la nivelul unităților administrative-teritoriale din județul Sibiu, pe domenii de dezvoltare, în vederea monitorizării proiectelor asumate pentru realizarea planului de guvernare pentru perioada 2023-2024.

Titlu program/proiect	Prevăzut în	Responsabili și posibili parteneri	Contributie la	Orizont de timp	Surse de finanțare potențiale
<b>DEZVOLTARE, LUCRĂRI PUBLICE ȘI ADMINISTRAȚIE</b>					
Implementarea proiectului – Realizare documentație tehnică „Modernizarea DJ 106 A-Sibiu-Păltiniș-Santa- DJ 106 N-Cabana Gâțul Berbecului-DJ 106 P- DJ 105 G-Râu Sadului-Tălmăciu-Avrig-DN 1 (Bradu)-DJ 104 F-Săcădate- Glâmbocă-Colun-Nou Român-int. DJ 105 D-DN1”- în evaluare	Planul De Acțiuni Al Județului Sibiu Actualizat Pe Anul 2023 pentru Realizarea Programului De Guvernare 2023-2024	Consiliul Județean Sibiu Serviciul Managementul Proiectelor	N/A	2021-2023	N/A
Implementarea proiectului - Construire pistă biciclete și rigole betonate, pe DJ105G Avrig-Racovița-Tălmăciu-Sadu-Râu Sadului-lim. Jud. Vâlcea km 0+919-3+050 – idee de proiect	Planul De Acțiuni Al Județului Sibiu Actualizat Pe Anul 2023 pentru Realizarea Programului De Guvernare 2023-2025	Consiliul Județean Sibiu Serviciul Managementul Proiectelor	N/A	2021-2024	N/A
<b>TRANSPORTURI ȘI INFRASTRUCTURĂ</b>					
Autostrada A13, Sibiu - Brasov Tronson1 Boita - Avrig, km 0+000-14+253 Tronson2 Avrig - Arpasu de Jos , km 14+253- 34+175	Planul De Acțiuni Al Județului Sibiu Actualizat Pe Anul 2023 pentru Realizarea Programului De Guvernare 2023-2025	CNAIR - SA	N/A	2021-2024	N/A

Titlu program/proiect	Prevăzut în	Responsabili și posibili parteneri	Contribuție la	Orizont de timp	Surse de finanțare potentiale
Modernizare traseu DJ 106P – DJ 105G – Râul Sadului –Tâlmaciu – Avrig – DN 1 (Bradu) Tronson IV - DJ 105G Sadu - Talmaciu – Avrig	Strategia de dezvoltare economico-socială a județului Sibiu 2030 Anexa 1 - Centralizare portofoliului de proiecte din județ	Consiliul Județean Sibiu / UAT Rasinari, Raul Sadului, Sadu, Talmaciu, Racovita, Avrig, Porumbacu, Carta, Arpasu	Măsura: Reabilitarea și modernizarea infrastructurii rutiere de drumuri naționale, județene și comunale care traversează județul	2021- 2024	Programul Anghel Saligny
Reabilitarea și modernizarea străzilor Sașilor, Alexandru Vlahuță și Gării	Strategia de dezvoltare economico-socială a județului Sibiu 2030 Anexa 1 - Centralizare portofoliului de proiecte din județ	Primăria Avrig	O.S.4 Crearea oportunităților de conectare și dezvoltare teritorială la nivel județean	2023	N/A
Introducere canalizare menajeră în satele aparținătoare Bradu, Săcădate și Glâmboaca	Strategia de dezvoltare economico-socială a județului Sibiu 2030 Anexa 1 - Centralizare portofoliului de proiecte din județ	Primăria Avrig	O.S.4 Crearea oportunităților de conectare și dezvoltare teritorială la nivel județean	2023	N/A
Reabilitarea și modernizarea străzii Samuel Brukenthal din orașul Avrig	Strategia de dezvoltare economico-socială a județului Sibiu 2030 Anexa 1 - Centralizare portofoliului de proiecte din județ	Primăria Avrig	O.S.4 Crearea oportunităților de conectare și dezvoltare teritorială la nivel județean	2023	N/A

Titlu program/proiect	Prevăzut în	Responsabili și posibili parteneri	Contribuție la	Orizont de timp	Surse de finanțare potentiale
Modernizarea străzii Prundu Mic	Strategia de dezvoltare economico-socială a județului Sibiu 2030 Anexa 1 - Centralizare portofoliului de proiecte din județ	Primăria Avrig	O.S.4 Crearea oportunităților de conectare și dezvoltare teritorială la nivel județean	2023	N/A
Reabilitare trotuare și amenajare șipot - strada Bisericii	Strategia de dezvoltare economico-socială a județului Sibiu 2030 Anexa 1 - Centralizare portofoliului de proiecte din județ	Primăria Avrig	O.S.4 Crearea oportunităților de conectare și dezvoltare teritorială la nivel județean	2023	N/A
Reabilitare pod str. Mihai Viteazu orașul Avrig	Strategia de dezvoltare economico-socială a județului Sibiu 2030 Anexa 1 - Centralizare portofoliului de proiecte din județ	Primăria Avrig	O.S.4 Crearea oportunităților de conectare și dezvoltare teritorială la nivel județean	2023	N/A
Reabilitare podețe peste iaz în orașul Avrig și localitățile aparținătoare (sat Sacadate	Strategia de dezvoltare economico-socială a județului Sibiu 2030 Anexa 1 - Centralizare portofoliului de proiecte din județ	Primăria Avrig	O.S.4 Crearea oportunităților de conectare și dezvoltare teritorială la nivel județean	2023	N/A

Titlu program/proiect	Prevăzut în	Responsabili și posibili parteneri	Contributie la	Orizont de timp	Surse de finantare potentiale
Modernizare strada Crișan	Strategia de dezvoltare economico-socială a județului Sibiu 2030 Anexa 1 - Centralizare portofoliului de proiecte din județ	Primăria Avrig	O.S.4 Crearea oportunităților de conectare și dezvoltare teritorială la nivel județean	2023	N/A
Pistă de biciclete și iluminat public în zona turistică Valea Avrigului	Strategia de dezvoltare economico-socială a județului Sibiu 2030 Anexa 1 - Centralizare portofoliului de proiecte din județ	Primăria Avrig	O.S.4 Crearea oportunităților de conectare și dezvoltare teritorială la nivel județean	2023	N/A
Drum de legătură dintre zonele turistice ale orașului Avrig și ale comunei Porumbacu de Jos	Strategia de dezvoltare economico-socială a județului Sibiu 2030 Anexa 1 - Centralizare portofoliului de proiecte din județ	Primăria Avrig	O.S.4 Crearea oportunităților de conectare și dezvoltare teritorială la nivel județean	2023	N/A
Pistă de biciclete pe malul stâng al râului Olt	Strategia de dezvoltare economico-socială a județului Sibiu 2030 Anexa 1 - Centralizare portofoliului de proiecte din județ	Primăria Avrig	O.S.4 Crearea oportunităților de conectare și dezvoltare teritorială la nivel județean	2023	N/A

Titlu program/proiect	Prevăzut în	Responsabili și posibili parteneri	Contributie la	Orizont de timp	Surse de finantare potentiale
Modernizarea străzii Unirii	Strategia de dezvoltare economico-socială a județului Sibiu 2030 Anexa 1 - Centralizare portofoliului de proiecte din județ	Primăria Avrig	O.S.4 Crearea oportunităților de conectare și dezvoltare teritorială la nivel județean	2023	N/A
Reducerea poluării în mediul urban și îmbunătățirea accesului către rețeaua rutieră prin intermediul unei centuri ocolitoare a orașului Avrig	Strategia de dezvoltare economico-socială a județului Sibiu 2030 Anexa 1 - Centralizare portofoliului de proiecte din județ	Primăria Avrig	O.S.4 Crearea oportunităților de conectare și dezvoltare teritorială la nivel județean	2023	N/A
Îmbunătățirea calității vieții locuitorilor din Zona rezidențială Dutină (cartier nou), orașul Avrig, prin dezvoltarea infrastructurii tehnico edilitare și de transport.	Strategia de dezvoltare economico-socială a județului Sibiu 2030 Anexa 1 - Centralizare portofoliului de proiecte din județ	Primăria Avrig	O.S.4 Crearea oportunităților de conectare și dezvoltare teritorială la nivel județean	2023	N/A
<b>MEDIU, APE ȘI PĂDURI</b>					
Reciclare și economie circulară Stații de transfer, colectare și CAV Agnita și Avrig, CAV Cisnădie, Sibiu, Mediaș	Planul De Acțiuni Al Județului Sibiu Actualizat Pe Anul 2023 pentru Realizarea Programului De Guvernare 2023-2025	Consiliul Județean Sibiu, Serviciul patrimoniu și investiții	N/A	2023	N/A

Titlu program/proiect	Prevăzut în	Responsabili și posibili parteneri	Contributie la	Orizont de timp	Surse de finanțare potențiale
<p>Investiții complementare Sistemului de Management Integrat al Deșeurilor în județul Sibiu:            Construire centru de sortare și pregătire a deșeurilor pentru valorificare materială și energetică, racorduri utilități Șura Mică            Stații de transfer, colectare și CAV Agnita și Avrig, CAV Cisnădie, Sibiu, Mediaș</p>	<p>Strategia de dezvoltare economico-socială a județului Sibiu 2030            Anexa 1 - Centralizare portofoliului de proiecte din județ</p>	<p>Consiliul Județean Sibiu/ Sibiu;            Avrig; Agnita;            Mediaș; Cisnădie,            Șura Mică</p>	<p>Măsura:            Achiziția de echipamente pentru colectarea separată a deșeurilor reciclabile +            Măsura:            Extinderea/modernizarea capacităților de sortare a deșeurilor reciclabile</p>	<p>2023</p>	<p>PNRR/            Buget local /            POIM</p>
<b>EDUCAȚIE ȘI SPORT</b>					
<p>Amenajarea unui teren de sport multifuncțional și a unui skatepark</p>	<p>Strategia de dezvoltare economico-socială a județului Sibiu 2030            Anexa 1 - Centralizare portofoliului de proiecte din județ</p>	<p>Primăria Avrig</p>	<p>O.S. 1 - Crearea unui mediu de viață sănătos și solidar</p>	<p>2023</p>	<p>N/A</p>
<b>TURISM SI CULTURĂ</b>					
<p>Consolidare clădire existentă, extindere, amenajări interioare și dotare Casă de cultură a orașului Avrig</p>	<p>Strategia de dezvoltare economico-socială a județului Sibiu 2030            Anexa 1 - Centralizare portofoliului de proiecte din județ</p>	<p>Primăria Avrig</p>	<p>O.S.3 - Dezvoltarea integrată a turismului și culturii la nivel județean</p>	<p>2023</p>	<p>N/A</p>

Titlu program/proiect	Prevăzut în	Responsabili și posibili parteneri	Contribuție la	Orizont de timp	Surse de finanțare potentiale
Parc natural și zona de recreere în fosta unitate militară Mârșa UM 935	Strategia de dezvoltare economico-socială a județului Sibiu 2030 Anexa 1 - Centralizare portofoliului de proiecte din județ	Primăria Avrig	O.S.3 - Dezvoltarea integrată a turismului și culturii la nivel județean	2023	N/A
<b>ECOSISTEM LOCAL FAVORABIL DEZVOLTĂRII IMM-URILOR, ORIENTAT CĂTRE PIEȚE INTERNAȚIONAL</b>					
Maparea, inventarierea și promovarea terenurilor disponibile pentru investiții la nivelul zonei metropolitane și crearea unei baze de date metropolitane	STRATEGIA INTEGRATĂ DE DEZVOLTARE URBANĂ DURABILĂ 2021-2030	ADI Zona Metropolitană Sibiu (ADI ZMS), UAT componente, parteneri publici și privați	Destinație atractivă pentru investiții	2024	Buget ADI ZMS, POR 2021-2027, alte surse
Platformă pentru promovarea Zonei Metropolitane Sibiu ca destinație de investiții și asigurarea accesului online la servicii și informații publice pentru investitori și forță de muncă	STRATEGIA INTEGRATĂ DE DEZVOLTARE URBANĂ DURABILĂ 2021-2030	ADI Zona Metropolitană Sibiu (ADI ZMS), UAT componente,	Destinație atractivă pentru investiții	2025	Buget ADI ZMS, POR 2021-2027, alte surse



## 4.2 Planul Local de Acțiune – Orașul Avrig, perioada 2021-2030

Ca urmare a proiectelor propuse a fi realizate, conform Planului de Acțiune al Orașului Avrig pentru perioada 2021-2030, s-a stabilit ca *Strategia de dezvoltare durabilă a orașului Avrig 2021-2031* intră sub incidența art. 29, alin (2) al OUG 57/2007, cu modificările ulterioare, privind regimul ariilor naturale protejate, conservarea habitatelor naturale, a florei și faunei sălbatice, drept urmare, a fost necesară demararea procedurii de evaluare adecvată, prin întocmirea unui memoriu de prezentare, conform Ordinului nr. 262/202 pentru modificarea Ghidului metodologic privind evaluarea adecvată a efectelor potențiale ale planurilor sau proiectelor asupra ariilor naturale protejate de interes comunitar, aprobat prin Ordinul Ministrului Mediului și Pădurilor nr. 19/2010.

În urma analizelor efectuate în cadrul Memoriului de prezentare (elaborat conform conținutului cadru prevăzut în Ghidul metodologic privind evaluarea adecvată, aprobat prin Ordinul MMP nr. 19/2010, modificat prin Ordinul MMAP nr. 262/2020) pentru *Strategia de dezvoltare durabilă a orașului Avrig 2021-2030*, propusă a se dezvolta la nivelul UAT Avrig, județul Sibiu, s-au constatat următoarele:

- i. *Strategia de dezvoltare durabilă a orașului Avrig 2021-2031* nu propune implementarea unor proiecte sau activități care să conducă la un impact semnificativ asupra capitalului natural de interes comunitar vizat de management conservativ în cadrul ariei de protecție specială avifaunistică ROSPA0003 Avrig – Scorei – Făgăraș și al ariei speciale de conservare ROSAC0132 Oltul Mijlociu – Cibin – Hârtibaciu.
- ii. *Strategia de dezvoltare durabilă a orașului Avrig 2021-2031* propune implementarea/realizarea unei serii de proiecte/activități susceptibile a induce un impact negativ semnificativ asupra unor habitate și specii de interes comunitar din cadrul ariilor speciale de conservare ROSAC0122 Munții Făgăraș și ROSAC0304 Hârtibaciu Sud – Vest și al ariilor de protecție specială avifaunistică ROSPA0098 Piemontul Făgăraș și ROSPA0099 Podișul Hârtibaciului. Din analiza informațiilor furnizate în memoriu și în prezenta strategie, se constată că pentru toate proiectele nu sunt disponibile documentații tehnice și localizări precise ale amplasamentelor. Datele de localizare folosite în vederea realizării analizei au fost obținute din partea titularului ca și coordonate geografice (în grade, minute, secunde) și au fost ulterior transformate în coordonate în sistemul de proiecție Stereografic 1970, însă

localizarea s-a făcut sub forma unui singur punct de coordonate pentru fiecare proiect în parte. Acest aspect se datorează faptului că strategia analizată identifică și justifică doar necesitatea implementării unor proiecte, nefiind disponibil la ora actuală un portofoliu de proiecte care să furnizeze informații suplimentare, inclusiv referitoare la localizarea în detaliu a amplasamentelor acestor proiecte.

În funcție de natura și caracteristicile proiectelor evidențiate în cadrul Memoriului de prezentare pentru *Strategia de dezvoltare durabilă a orașului Avrig 2021-2030* (elaborat conform conținutului cadru prevăzut în Ghidul metodologic privind evaluarea adecvată, aprobat prin Ordinul MMP nr. 19/2010, modificat prin Ordinul MMAP nr. 262/2020), ca fiind susceptibile a induce un impact negativ semnificativ asupra unor habitate și specii de interes comunitar, au fost recomandate o serie de aspecte în acord cu prevederile legislației în vigoare, inclusiv cu prevederile planurilor de management și ale regulamentelor siturilor Natura 2000 aflate în relație cu UAT Avrig. Astfel, în cazul unor proiecte a fost recomandată eliminarea acestora din lista de proiecte promovate de strategie, întrucât au fost identificate prevederi legale care conduc la imposibilitatea emiterii unui acord de mediu (de exemplu microhidrocentrale în perimetrul ROSAC0122 Munții Făgăraș, diverse proiecte cu amplasament în interiorul rezervației naturale Golul alpin al Munțiilor Făgăraș între Podragu – Suru (Cod Legea nr. 5/2000: 2.709, cod INSPIRE: RONPA0726, promovarea utilizării motocicletelor de teren și a ATV-urilor în perimetrul ariei de protecție specială avifaunistică ROSPA0098 Piemontul Făgăraș și al ariei speciale de conservare ROSAC0122 Munții Făgăraș ș.a.). În cazul altor proiecte au fost făcute recomandări cu privire la necesitatea declanșării procedurii de evaluare a impactului asupra mediului sau la necesitatea ca unele proiecte să fie supuse evaluării adecvate și evaluării impactului asupra mediului.

În condițiile elaborării versiunii revizuite și actualizate a ”Strategiei de dezvoltare durabilă a orașului Avrig 2021-2031” (în sensul eliminării acelor proiecte/activități care sunt interzise a se implementa/desfășura), s-a primit recomandarea de aprobare a acestui plan fără a fi necesară elaborarea studiului de evaluare adecvată și a raportului de mediu. Elaborarea acestor studii de mediu nu ar putea să furnizeze concluzii mai clare în raport cu cele furnizate în acest memoriu de prezentare, dat fiind faptul că strategia își propune să promovează doar un pachet de proiecte care nu dețin documentații tehnice și amplasamente certe.

Titularului planului (UAT Avrig) îi revine obligația de a notifica autoritatea competentă pentru protecția mediului cu privire la inițierea oricărui plan sau proiect ce necesită reglementare de mediu, în condițiile legii.

DOMENIU: INFRASTRUCTURĂ ȘI UTILITĂȚI							
Prioritate	Măsurile asociate	Proiecte/Acțiuni	Surse posibile de finanțare	Perioadă de implementare	Responsabili	Alte mențiuni	Relație cu rețeaua ecologică Natura 2000
1. Dezvoltarea mobilității urbane durabile	1.1. Extinderea, reabilitarea și modernizarea infrastructurii de transport	1. Reabilitare, extindere, modernizare și reparații străzi, trotuare, spații verzi, iluminat public și rețea metropolitană în orașul Avrig <sup>5</sup> , județul Sibiu	Buget local Fonduri guvernamentale Fonduri europene Alte surse legale constituite	2021-2030	Primăria Orașului Avrig	În funcție de alocările bugetare și de starea drumurilor	Parțial în interiorul ariei de protecție specială avifaunistică ROSPA0098 Piemontul Făgăraș
		<b>Notă:</b> Străzile sunt prezentate în anexă.					
		2. Reabilitare Str. Nouă, Str. Oltului și Str. Griviței, orașul Avrig	Buget local	2021	Primăria Orașului Avrig	Investiție în derulare, (recepție la terminarea lucrărilor în anul 2021)	Nu este cazul
		3. Modernizare strada Bisericii și amenajare șipot în orașul Avrig	Buget local Fonduri guvernamentale Fonduri europene Alte surse legale constituite	2021-2030	Primăria Orașului Avrig	A fost întocmită documentația D.A. L.I. (reactualizare D.A.L.I) Întocmire PT anul 2021	Nu este cazul
		4. Modernizare drumuri comunale intravilan sat Săcădate	Buget local Fonduri guvernamentale Fonduri europene	2021-2030	Primăria Orașului Avrig	Investiție după terminarea lucrărilor de intervenție S.C. APĂ-CANAL prin Proiectul	Nu este cazul

<sup>5</sup> Se au în vedere atât orașul Avrig, cât și localitățile aparținătoare – Bradu, Săcădate și Glâmboaca

			Alte surse legal constituite			Regional de Dezvoltare a Infrastructurii de apă și apă uzată în județele Sibiu și Brașov, propuse spre finanțare prin Programul Operațional Infrastructură Mare (POIM) 2014-2020	
		5. Modernizare drum primăria veche, sat Bradu – Orașul Avrig	Buget local	2021	Primăria Orașului Avrig	În derulare Semnat ordin de începere a lucrărilor	Nu este cazul
		6. Amenajare alei și străzi în localitatea Mârșa	Buget local	2022	Primăria Orașului Avrig	2021 – întocmire DALI + PT (cu detalii de execuție)	În perimetrul ariei de protecție specială avifaunistică ROSPA0098 Piemontul Făgăraș
		7.Modernizare cartier Dutină 7.1.Modernizare străzi în cartierul Dutină, orașul Avrig 7.2. Extinderea rețelelor de apă potabilă și canalizare 7.3. Extinderea rețelei de iluminat public 7.4. Loc de joacă pentru copii 7.5. Crearea de zone verzi 7.6. Amenajări peisagistice și de mobilare a spațiului urban	Buget local Fonduri guvernamentale Fonduri europene Alte surse legal constituite	2021-2030	Primăria Orașului Avrig	În curs de finalizare PUZ pentru reglementări urbanistice și întabulare străzi	Nu este cazul
		8.Modernizare cartier Strada Lacului: 8.1. Reglementare situație	Buget local Fonduri guvernamentale	2021-2030	Primăria Orașului Avrig		Nu este cazul

		juridică teren și drum 8.2. Loc de joacă pentru copii 8.3. Iluminat public 8.4. Modernizare drum acces 8.5. Reparație și amenajare alei pietonale	Fonduri europene Alte surse legal constituite				
		9. Reabilitare străzi: Mihai Eminescu și Prundu Mare	Buget local	2021	Primăria Orașului Avrig	Lucrare în derulare/ execuție	În imediata vecinătate a ariei de protecție specială avifaunistică ROSPA0098 Piemontul Făgăraș
		10. Modernizare strada Prundu Mic, Orașul Avrig	Buget local	2021-2022	Primăria Orașului Avrig	DALI existent 2021 – execuție PT și finalizare procedură de achiziție publică	În imediata vecinătate a ariei de protecție specială avifaunistică ROSPA0098 Piemontul Făgăraș
		11. Drum de acces sat Săcădate (aparține Hidroelectrică) – îmbunătățire condiții de trafic auto și pietonal	Buget Hidroelectrică	2021	Primăria Orașului Avrig	execuție	Traversează aria de protecție specială avifaunistică ROSPA0003 Avrig Scorei – Făgăraș și se află în imediata vecinătate a ariei speciale de conservare ROSAC0132 Oltul Mijlociu – Cibin - Hârtibaciu
		12. Reabilitarea podurilor din satele Bradu, Săcădate, Glâmbocă	Buget local Fonduri guvernamentale Fonduri europene	2021-2030	Primăria Orașului Avrig		Nu este cazul

			Alte surse legal constituite				
		13. Realizare drum către zona industrială Mârșa (centură ocolitoare), incluzând un pod peste râul Avrig, pentru eliminarea traficului greu din oraș (aprox. 4 km)	Fonduri guvernamentale Fonduri europene	2021-2030	Primăria Orașului Avrig	Implementarea proiectului este susceptibilă a induce un impact semnificativ asupra unor specii de păsări de interes comunitar din perimetrul ariei de protecție specială avifaunistică ROSPA0098 Piemontul Făgăraș – se recomandă ca proiectul să fie supus evaluării adecvate și evaluării impactului asupra mediului.	Parțial în perimetrul ariei de protecție specială avifaunistică ROSPA0098 Piemontul Făgăraș
		14. Modernizare infrastructură rutieră agricolă	Buget local Fonduri guvernamentale Fonduri europene Alte surse legal constituite	2021-2030	Primăria Orașului Avrig		Nu este cazul
		15. Pietruire drumuri agricole, vicinale, rute alternative	Buget local Fonduri guvernamentale Fonduri europene Alte surse legal constituite	2021-2030	Primăria Orașului Avrig		Nu este cazul
		15.1. Reabilitarea totală a unor drumuri agricole, care pe lângă deservirea exploatațiilor agricole existente, încurajează și dezvoltarea unor noi	Fonduri guvernamentale Fonduri europene Alte surse legal constituite	2021-2030	Primăria Orașului Avrig		Parțial în perimetrul ariei de protecție specială avifaunistică ROSPA0098 Piemontul Făgăraș

		exploatații, precum și dezvoltarea turistică și economică în diverse zone din UAT Avrig: zona “Gruieri”, “Valea Neagră”, “Gruicul Stanciului”; Valea Avrigului cu zonele “La Maracine”, “Pusta”, “Fântâna lui Toacă”, “Hula Sandii” etc.				
		16. Realizare șanțuri pluviale și podețe în orașul Avrig	Buget local Fonduri guvernamentale Fonduri europene Alte surse legal constituite	2021-2030	Primăria Orașului Avrig	Nu sunt suficiente date cu privire la localizarea proiectului, ca atare considerăm implementarea acestuia și parțial în perimetrul ariei de protecție specială avifaunistică ROSPA0098 Piemontul Făgăraș
		17. Intabulări străzi, drumuri, clădiri aparținând domeniului public sau privat al orașului Avrig	Buget local	2021-2030	Primăria Orașului Avrig	Nu sunt suficiente date cu privire la localizarea proiectului, ca atare considerăm implementarea acestuia și parțial în perimetrul ariei de protecție specială avifaunistică ROSPA0098 Piemontul Făgăraș
		18. Reabilitare infrastructură tehnico-edilitară și	Fonduri guvernamentale	2023-2025	Primăria Orașului	Parțial în perimetrul ariei de protecție

		modernizare infrastructură de transport pe Strada Unirii din orașul Avrig			Avrig		specială avifaunistică ROSPA0098 Piemontul Făgăraș
		19. Reparație strada Brukenthal	Buget local	2021-2022	Primăria Orașului Avrig		Nu este cazul
		20. Reabilitare infrastructură rutieră în satele Bradu, Glâmboaca și Săcădate	Buget local Fonduri guvernamentale Fonduri europene Alte surse legal constituite	2021-2030	Primăria Orașului Avrig		Nu este cazul
	1.2. Reabilitarea, modernizarea și extinderea drumurilor ce deservește obiective economice, culturale sau de agrement	1. Realizare infrastructură pentru dezvoltarea turismului pe plan local	Buget local Fonduri guvernamentale Fonduri europene Alte surse legal constituite	2021-2030	Primăria Orașului Avrig	Implementarea proiectului este susceptibilă a induce un impact semnificativ asupra unor specii de păsări de interes comunitar din perimetrul ariei de protecție specială avifaunistică ROSPA0098 Piemontul Făgăraș și asupra unor specii și habitate de interes comunitar din perimetrul ariei speciale de conservare ROSAC0122 Munții Făgăraș, mai ales dacă proiectul vizează extinderea infrastructurii și pe Valea Jibrii – Dacă proiectul vizează extinderea infrastructurii	În perimetrul ariei de protecție specială avifaunistică ROSPA0098 Piemontul Făgăraș și posibil în perimetrul ariei speciale de conservare ROSAC0122 Munții Făgăraș



						și pe Valea Jibrii, se recomandă ca proiectul să fie supus evaluării adecvate și evaluării impactului asupra mediului.	
1.3. Extinderea, reconstruirea sau modernizarea pistelor ciclabile	1. Construire piste pentru biciclete și rigole betonate pe DJ 105G Avrig – Racovița – Tălmăciu – Sadu – Râu Sadului – limită jud. Vâlcea, km 0 + 919 – 3 + 050 – componenta aferentă județului Sibiu	Fonduri europene Buget județean	2021-2023	Consiliul Județean Sibiu Primăria Orașului Avrig	Implementarea proiectului este susceptibilă a induce un impact semnificativ asupra unor specii de păsări de interes comunitar din perimetrul ariei de protecție specială avifaunistică ROSPA0098 Piemontul Făgăraș – Pentru reglementarea de mediu a proiectului considerăm că este necesară declanșarea procedurii de evaluare a impactului asupra mediului.	Parțial în perimetrul ariei de protecție specială avifaunistică ROSPA0098 Piemontul Făgăraș	
	2. Construire pistă biciclete pe Valea Avrigului	Buget Consiliul Județean Fonduri europene sau guvernamentale	2021-2030	Consiliul Județean Sibiu Primăria Orașului Avrig	Implementarea proiectului este susceptibilă a induce un impact semnificativ asupra unor specii de păsări de interes comunitar din perimetrul ariei de protecție specială avifaunistică ROSPA0098 Piemontul Făgăraș și asupra unor	În perimetrul ariei de protecție specială avifaunistică ROSPA0098 Piemontul Făgăraș și posibil în perimetrul ariei speciale de conservare ROSAC0122 Munții Făgăraș	

						specii și habitate de interes comunitar din perimetrul ariei speciale de conservare ROSAC0122 Munții Făgăraș, mai ales dacă proiectul vizează realizarea unui traseu și pe Valea Jibrii.– Pentru reglementarea de mediu a proiectului considerăm că este necesară declanșarea procedurii de evaluare a impactului asupra mediului.	
2. Dezvoltarea infrastructurii tehnico-edilitare	2.1. Introducerea, extinderea, reabilitarea și modernizarea rețelei de apă potabilă și canalizare	1. Realizare sistem de alimentare cu apă pentru satul Săcădate	Fonduri europene	2021-2023	Primăria Orașului Avrig S.C. APĂ-CANAL S.A.	Serviciul de alimentare cu apă și canalizare este delegat către S.C. APĂ-CANAL S.A. În implementare	Posibil traversarea ariei de protecție specială avifaunistică ROSPA0003 Avrig – Scorei – Făgăraș și a ariei speciale de conservare ROSAC0132 Oltul Mijlociu – Cibin - Hârtibaciu
		2. Realizare sistem de canalizare pentru satele aparținătoare Bradu, Săcădate, Glâmboaca	Fonduri europene Fonduri APĂ CANAL Sibiu	2021-2030	Primăria Orașului Avrig S.C. APĂ-CANAL S.A.	Serviciul de alimentare cu apă și canalizare este delegat către S.C. APĂ-CANAL S.A.  Implementarea proiectului este susceptibilă a induce un impact semnificativ asupra unor specii de	Posibil traversarea ariei de protecție specială avifaunistică ROSPA0003 Avrig – Scorei – Făgăraș și a ariei speciale de conservare ROSAC0132 Oltul Mijlociu – Cibin –

						păsări de interes comunitar din perimetrul ariei de protecție specială avifaunistică ROSPA0099 Podișul Hârtibaciului și asupra unor specii sau habitate de interes comunitar din perimetrul ariei speciale de conservare ROSAC0304 Hârtibaci Sud - Vest – Pentru reglementarea de mediu a proiectului considerăm că este necesară declanșarea procedurii de evaluare a impactului asupra mediului.	Hârtibaci, precum și în vecinătatea ariei de protecție specială avifaunistică ROSPA0099 Podișul Hârtibaciului și a ariei speciale de conservare ROSAC0304 Hârtibaci Sud – Vest
2.2. Introducerea, extinderea și modernizarea rețelei de gaze naturale	1. Gaze naturale zona Dutină - Extindere conductă de gaze naturale presiune redusă (zona Dutină – Șerbota, Negoiu, Suru, Stadionului, Bâlea, Podragu, Parâng, Călțun, Județul Sibiu	Buget local Cofinanțare Delgaz Grid	2021-2030	Primăria Orașului Avrig S.C. Delgaz Grid S.A.	Investiție în derulare, investiție finanțată din bugetul local - cota-parte eficientă din investiție finanțată de Delgaz Grid S.A.	Nu este cazul	
	2. Extindere rețea gaze naturale str. Unirii și str. Râului	Buget local Cofinanțare Delgaz Grid	2021-2030	Primăria Orașului Avrig S.C. Delgaz Grid S.A.	Investiție în derulare, se așteaptă soluție implementare în urma modificării legii ANRE	Parțial în perimetrul ariei de protecție specială avifaunistică ROSPA0098 Piemontul Făgăraș	
	3. Gaze naturale zona turistică Valea Avrigului - Extindere și racordare rețea de gaze naturale	Buget local Cofinanțare Delgaz Grid	2021-2030	Primăria Orașului Avrig S.C.	Investiție în derulare, se așteaptă soluție implementare în urma modificării legii ANRE	În perimetrul ariei de protecție specială avifaunistică	

					Delgaz Grid S.A.		ROSPA0098 Piemontul Făgăraș și posibil în perimetrul ariei speciale de conservare ROSAC0122 Munții Făgăraș
2.3. Reabilitarea, modernizarea și re tehnologizarea sistemelor existente de iluminat, public	1. Reabilitare și extindere iluminat public în orașul Avrig, prin tehnologie LED	Buget local Fonduri guvernamentale Fonduri europene Alte surse legal constituite	2021- 2030	Primăria Orașului Avrig		Parțial în perimetrul ariei de protecție specială avifaunistică ROSPA0098 Piemontul Făgăraș	
	2. Iluminatul artistic/decorativ al obiectivelor istorice, instituțiilor publice etc.	Buget local	2021- 2030	Primăria Orașului Avrig		Nu este cazul	
2.4. Reabilitare și modernizare imobile	1. Reabilitare și modernizare imobil – construcții, proprietatea orașului Avrig - str. Gheorghe Lazăr nr. 31 – Corp B (sediul Impozite și taxe și Agricol)	Buget local	2021- 2022	Primăria Orașului Avrig	Întocmire D.A.L.I.	Nu este cazul	
	2. Izolarea termică a blocurilor	Fonduri private	2021- 2030	Primăria Orașului Avrig		Nu este cazul	
2.5. Construirea de locuințe uni familiale în zonele rezidențiale	1. Construire Centru rezidențial destinat persoanelor adulte cu dizabilități în localitatea Mârșa	Consiliul Județean Sibiu	2021- 2025	Consiliul Județean Sibiu		În perimetrul ariei de protecție specială avifaunistică ROSPA0098 Piemontul Făgăraș	
	2. Construirea unei Case de tip familial în sat Bradu	Consiliul Județean Sibiu	2021- 2025	Consiliul Județean Sibiu		Nu este cazul	

	2.6. Lucrări de construcții și amenajări în interes public	1. Curte imobil primărie – Construire zid de sprijin și asigurarea scurgerii apelor pluviale	Buget local	2025	Primăria Orașului Avrig		Nu este cazul
		2. Amenajari parcări, alei, spații verzi, rețea pluvială Blocuri ANL, Mârșa	Buget local	2021	Primăria Orașului Avrig	În derulare	În perimetrul ariei de protecție specială avifaunistică ROSPA0098 Piemontul Făgăraș
		3. Construirea de capele mortuare în Avrig și localitățile aparținătoare	Buget local Alte surse legal constituite	2021-2030	Primăria Orașului Avrig		Doar locația din localitatea Mârșa se află în perimetrul ariei de protecție specială avifaunistică ROSPA0098 Piemontul Făgăraș
	2.7. Siguranța cetățeanului	1. Realizarea Hărții siguranței a orașului Avrig	Buget local Alte surse legal constituite	2021-2030	Primăria Orașului Avrig		Nu este cazul
		2. Construirea unui model eficient de prevenire a criminalității cu sprijinul tehnologiei moderne: implementarea unui sistem de supraveghere inteligent	Buget local Alte surse legal constituite	2021-2030	Primăria Orașului Avrig		Nu este cazul
		3. Eradicarea fenomenului violenței împotriva femeilor și asigurarea accesului la un sistem integrat de servicii pentru victime ale violenței domestice, inclusiv într-un centru specializat cu primirea acestora în regim de urgență	Buget local Alte surse legal constituite	2021-2030	Primăria Orașului Avrig		Nu este cazul

		4. Creșterea capacității de intervenție prin suplimentarea cu resurse umane a autorităților din subordinea Primăriei orașului Avrig cu atribuții directe în domeniul siguranței publice și protecției victimelor	Buget local	2021-2030	Primăria Orașului Avrig		Nu este cazul

DOMENIU: SMART CITY							
Subdomeniu	Măsurile asociate	Proiecte de investiții	Sursă de finanțare	Perioadă de implementare	Responsabili	Alte mențiuni	Relație cu rețeaua ecologică Natura 2000
<b>1. Guvernare inteligentă</b>	1.1. Participare și incluziune (SG-PI)	1. Consolidarea și asigurarea interoperabilității sistemelor informatice dedicate serviciilor de e-guvernare tip 2.0 centrate pe evenimente din viața cetățenilor și întreprinderilor, dezvoltarea cloud computing guvernamental și a comunicării media sociale, a Open Data și Big Data	Buget local Fonduri guvernamentale Fonduri europene Alte surse legal constituite	2021-2030	Primăria Orașului Avrig		Nu este cazul
	1.2. Transparență și acces la informații (SG-TA)						
	1.3. Servicii publice și sociale (SG-PS)	2. Proiectarea și implementarea unei infrastructuri IT&C cu un management unitar la nivelul Primăriei orașului Avrig	Buget local Fonduri guvernamentale Fonduri europene Alte surse legal constituite	2021-2030	Primăria Orașului Avrig		Nu este cazul
	1.4. Guvernare pe mai multe niveluri (SG-GM)	3. Realizarea și întreținerea unei baze de date geospațiale	Buget local Fonduri guvernamentale Fonduri europene Alte surse legal constituite	2021-2030	Primăria Orașului Avrig		Nu este cazul
	1.5. Administrarea eficientă (SG-AE)	4. Realizarea inventarului proprietăților orașului Avrig	Buget local Fonduri guvernamentale Fonduri europene Alte surse legal	2021-2030	Primăria Orașului Avrig		Nu este cazul

	1.6. Atractivitatea condițiilor naturale (MI1)		constituite				
		5. Interoperabilitatea bazelor de date	Buget local Fonduri guvernamentale Fonduri europene Alte surse legal constituite	2021-2030	Primăria Orașului Avrig		Nu este cazul
		6. Soluții pentru transparentizarea ședințelor de CL	Buget local Fonduri guvernamentale Fonduri europene Alte surse legal constituite	2021-2030	Primăria Orașului Avrig		Nu este cazul
		7. Aplicație pentru „funcționarul digital”	Buget local Fonduri guvernamentale Fonduri europene Alte surse legal constituite	2021-2030	Primăria Orașului Avrig		Nu este cazul
<b>2. Economia Smart</b>	2.1. Inovație (EI1)	1. Crearea unei strategii de promovare a imaginii orașului, ca suport pentru promovarea tuturor inițiativelor Smart (un plan integrat de comunicare și campanii de promovare realizate anual în mediul digital, întărirea capacității instituționale de implementare a planului de comunicare)	Buget local Fonduri guvernamentale Fonduri europene Alte surse legal constituite	2021-2030	Primăria Orașului Avrig		Nu este cazul
	2.2. Antreprenoriat (EI2)						
	2.3. Interconectare locală și globală (EI3)						
	2.4. Productivitate (EI4)	2. Crearea unei platforme de promovare integrată a atracțiilor orașului	Buget local Fonduri guvernamentale Fonduri europene Alte surse legal constituite	2021-2030	Primăria Orașului Avrig		Nu este cazul
	2.5.	3. Identificarea unor produse	Buget local	2021-	Primăria		Nu este cazul



	Flexibilitate și ocuparea forței de muncă (EI5)	turistice și promovarea acestor produse turistice	Fonduri guvernamentale Fonduri europene Alte surse legal constituite	2030	Orașului Avrig		
		4. Aplicație mobilă cu tururi digitale de explorare urbană	Buget local Fonduri guvernamentale Fonduri europene Alte surse legal constituite	2021-2030	Primăria Orașului Avrig		Nu este cazul
		5. O rețea de senzori iBeacon care transmite informații geolocalizate pentru planificarea unui turism inteligent, în funcție de tiparele de comportament înregistrate și scenariile predictive	Buget local Fonduri guvernamentale Fonduri europene Alte surse legal constituite	2021-2030	Primăria Orașului Avrig		Nu este cazul
		6. Aplicație mobilă și un portal turistic al orașului, integrat într-o platformă complexă de promovare a orașului	Buget local Fonduri guvernamentale Fonduri europene Alte surse legal constituite	2021-2030	Primăria Orașului Avrig		Nu este cazul
		7. Ghid digital pe bază de coduri QR scanabile amplasate pe muzee, monumente istorice și de arhitectura	Buget local Fonduri guvernamentale Fonduri europene Alte surse legal constituite	2021-2030	Primăria Orașului Avrig		Nu este cazul
<b>3. Mobilitate Smart</b>	3.1. Management trafic urban (SM-TU) 3.2. Transport	1. Sistemul de management integrat al traficului . În acest sistem este inclusă rețeaua de senzori care va permite colectarea în timp real a informațiilor de trafic (inclusiv	Buget local Fonduri guvernamentale Fonduri europene Alte surse legal constituite	2021-2030	Primăria Orașului Avrig		Parțial în perimetrul ariei de protecție specială avifaunistică ROSPA0098 Piemontul Făgăraș

public (SM-TP)	camere video cu funcții de măsurare a parametrilor de trafic, de securitate și de identificare a numărului de înmatriculare)					
3.3. Infrastructură de transport (SM-IT)						
3.4. Infrastructură inteligentă (SM – II)	2. Introducerea Transportului public urban și Sistemul de management al transportului public urban	Buget local Fonduri guvernamentale Fonduri europene Alte surse legal constituite	2021-2030	Primăria Orașului Avrig		Parțial în perimetrul ariilor de protecție specială avifaunistică ROSPA0098 Piemontul Făgăraș și ROSPA0003 Avrig – Scorei – Făgăraș și în vecinătatea ariei speciale de conservare ROSAC0132 Oltul Mijlociu – Cibin – Hârtibaciu
3.5. Logistică (SM-LO)						
3.6. Accesibilitate (SM-AC)						
3.7. Moduri alternative de transport (SM-MA)	3. Sistemul de management al parcărilor din orașul Avrig cu monitorizarea parcării în locuri nepermise (senzori, mesaj de alarmă), portal website cu harta locurilor disponibile, afișare în spații publice cu panouri și într-o aplicație mobilă dedicată. Se recomandă conectarea acestuia la sistemele anterioare pentru facilitarea călătoriilor multimodale și pentru implementarea sistemului Park&Ride.	Buget local Fonduri guvernamentale Fonduri europene Alte surse legal constituite	2021-2030	Primăria Orașului Avrig		Nu este cazul
3.8. Transport multimodal (SM-TM)						
	4. Sistemele de tip vehicle-sharing (bicicletă, trotinetă și autovehicul) pentru reducerea	Buget local Fonduri guvernamentale	2021-2030	Primăria Orașului Avrig		Parțial în perimetrul ariei de protecție specială avifaunistică

	numărului de deplasări cu vehiculele private)	Fonduri europene Alte surse legal constituite				ROSPA0098 Piemontul Făgăraș
	5. Sistem outdoor de informare inteligentă despre condiții de trafic	Buget local Fonduri guvernamentale Fonduri europene Alte surse legal constituite	2021-2030	Primăria Orașului Avrig		
	6. Utilizarea unei soluții de wi-fi public, cu acces securizat la internet și la un portal de informare, completată cu culegere date de trafic în timp real și în evoluție, peste care se suprapun soluții de analize de date și predicție de tip Business Analyses (BA) și Machine Learning (ML)	Buget local Fonduri guvernamentale Fonduri europene Alte surse legal constituite	2021-2030	Primăria Orașului Avrig		Nu este cazul
	7. Realizarea unei rețele de piste de bicicletă	Buget local Fonduri guvernamentale Fonduri europene Alte surse legal constituite	2021-2030	Primăria Orașului Avrig	Implementarea proiectului este susceptibilă a induce un impact semnificativ asupra unor specii de păsări de interes comunitar din perimetrul ariei de protecție specială avifaunistică ROSPA0098 Piemontul Făgăraș – Pentru	În perimetrul ariei de protecție specială avifaunistică ROSPA0098 Piemontul Făgăraș și posibil în perimetrul ariei speciale de conservare ROSAC0122 Munții Făgăraș

						reglementarea de mediu a proiectului considerăm că este necesară declanșarea procedurii de evaluare a impactului asupra mediului.	
		8. Realizarea unei rețele de parcări subterane sau supraterane automatizate, care să permită parcare a unui număr mai mare de autovehicule pe o suprafață dată	Buget local Fonduri guvernamentale Fonduri europene Alte surse legal constituite	2021-2030	Primăria Orașului Avrig		Nu este cazul
		9. Realizarea unei rețele de stații de autobuz cu facilități suplimentare pentru transportul multimodal	Buget local Fonduri guvernamentale Fonduri europene Alte surse legal constituite	2021-2030	Primăria Orașului Avrig		Nu sunt suficiente date cu privire la localizarea proiectului, ca atare considerăm implementarea acestuia și parțial în perimetrul ariei de protecție specială avifaunistică ROSPA0098 Piemontul Făgăraș
		10. Realizarea unei rețele de stații de încărcare cu energie electrică pentru autovehicule	Buget local Fonduri guvernamentale Fonduri europene Alte surse legal constituite	2021-2030	Primăria Orașului Avrig		Doar locația din localitatea Mârșa, în perimetrul ariei de protecție specială avifaunistică ROSPA0098 Piemontul Făgăraș
		11. Stații de închiriere biciclete	Buget local	2021-	Primăria		Nu este cazul

			Fonduri guvernamentale Fonduri europene Alte surse legal constituite	2030	Orașului Avrig		
		12. Achiziționarea bicicletelor pentru sistemul de bike-sharing	Buget local Fonduri guvernamentale Fonduri europene Alte surse legal constituite	2021-2030	Primăria Orașului Avrig		Nu este cazul
<b>4. Mediu Smart</b>	4.1. Atractivitatea condițiilor naturale (MI1)	1. Realizarea unei rețele extinse de stații de încărcare pentru vehicule electrice	Buget local Fonduri guvernamentale Fonduri europene Alte surse legal constituite	2021-2030	Primăria Orașului Avrig		Nu este cazul
	4.2. Gestionarea deșeurilor (MI2)	2. Sistem de management inteligent al sistemelor de apă, integrând soluții de tip infrastructuri blue-green: acoperișuri verzi, proiectare urbană cu sensibilitate la apă etc	Buget local Fonduri guvernamentale Fonduri europene Alte surse legal constituite	2021-2030	Primăria Orașului Avrig		Nu sunt suficiente date cu privire la localizarea proiectului, ca atare considerăm implementarea acestuia și parțial în perimetrul ariei de protecție specială avifaunistică ROSPA0098 Piemontul Făgăraș
	4.3. Emisia de echivalent CO2 (MI3)						
	4.4. Managementul durabil al resurselor (MI4)						
	4.5. Prevenirea poluării (MI5)	3. Soluție inteligentă de măsurare a calității aerului bazată pe rețele de senzori atât la punct fix, în intersecții, zone cu trafic auto intens sau zone industriale, precum și în mișcare, pe mijloacele de transport în comun ale	Buget local Fonduri guvernamentale Fonduri europene Alte surse legal constituite	2021-2030	Primăria Orașului Avrig		Nu sunt suficiente date cu privire la localizarea proiectului, ca atare considerăm implementarea acestuia și parțial în perimetrul ariei de protecție specială

		orașului: crearea unei hărți ample a poluării, la nivelul întregului oraș, fără investiții semnificative, baza pentru studii de impact, accesibilitate în timp real prin intermediul unei interfețe de tip API, ca funcționalitate pentru a dezvolta diverse proiecte de reducere a poluării în anumite zone și alte aplicații					avifaunistică ROSPA0098 Piemontul Făgăraș
		4. Soluția de iluminat public inteligent pentru eficiența energetică	Buget local Fonduri guvernamentale Fonduri europene Alte surse legal constituite	2021-2030	Primăria Orașului Avrig		Posibil și în perimetrul ariei de protecție specială avifaunistică ROSPA0098 Piemontul Făgăraș
		5. Promovarea unei soluții de management și contorizare inteligentă a consumului de apă	Buget local Fonduri guvernamentale Fonduri europene Alte surse legal constituite	2021-2030	Primăria Orașului Avrig		Posibil și în perimetrul ariei de protecție specială avifaunistică ROSPA0098 Piemontul Făgăraș
		6. Soluție de smart metering și control al consumurilor de energie și de apă pentru clădirile publice (ex. în școli), administrată centralizat într-o platformă de management.	Buget local Fonduri guvernamentale Fonduri europene Alte surse legal constituite	2021-2030	Primăria Orașului Avrig		Nu este cazul
		7. Soluții inteligente de colectare, identificare, înregistrare și trasabilitate a deșeurilor	Buget local Fonduri guvernamentale Fonduri europene Alte surse legal constituite	2021-2030	Primăria Orașului Avrig		Nu este cazul
		8. Soluții de monitorizare,	Buget local	2021-	Primăria		Nu este cazul

		analiză predictivă și avertizare a atingerii capacității de umplere a 'containerelor de deșeuri inteligente', folosind tehnologii de tip RFID (Radio Frequency IDentification), Machine Learning (ML), Business Analyses (BA), cloud, incluzând și opțiunea de compactoare de deșeuri, acționate cu energie fotovoltaică – aceste măsuri optimizează traseele mașinilor de colectare și datorită deplasărilor mai reduse, se generează efecte benefice în reducerea poluării și contribuie la eficientizarea traficului urban	Fonduri guvernamentale Fonduri europene Alte surse legal constituite	2030	Orașului Avrig		
		9. Promovarea unei platforme IT pentru managementul integrat al rețelelor inteligente de energie electrică și a sistemelor de energie regenerabilă, pentru stocarea de energie de mare capacitate în punctele cheie conectate la surse de producție electrică din surse regenerabile	Buget local Fonduri guvernamentale Fonduri europene Alte surse legal constituite	2021-2030	Primăria Orașului Avrig		Nu este cazul
		10. Program integrat de gestionarea calității aerului	Buget local Fonduri guvernamentale Fonduri europene Alte surse legal constituite	2021-2030	Primăria Orașului Avrig		Nu este cazul
		11. Strategie de adaptare la	Buget local	2021-	Primăria		Nu este cazul

		schimbările climatice	Fonduri guvernamentale Fonduri europene Alte surse legal constituite	2030	Orașului Avrig		
		12. Strategia de management inteligent al deșeurilor la nivelul orașului Avrig	Buget local Fonduri guvernamentale Fonduri europene Alte surse legal constituite	2021-2030	Primăria Orașului Avrig		Nu este cazul
		13. Aplicație smart pillar	Buget local Fonduri guvernamentale Fonduri europene Alte surse legal constituite	2021-2030	Primăria Orașului Avrig		Nu este cazul
		14. Strategie de eficiență energetică	Buget local Fonduri guvernamentale Fonduri europene Alte surse legal constituite	2021-2030	Primăria Orașului Avrig		Nu este cazul
		15. KM fără poluare - Soluții de mobilitate POLYFAZER pentru încărcare vehicule electrice și hibride, aplicații de monitorizare și gestionare	Buget local Fonduri guvernamentale Fonduri europene Alte surse legal constituite	2021-2030	Primăria Orașului Avrig		Nu este cazul
		16. Sistem la cheie de colectare și reciclare deșeuri, echipate cu senzori care transmit în timp real starea de umplere	Buget local Fonduri guvernamentale Fonduri europene Alte surse legal constituite	2021-2030	Primăria Orașului Avrig		Nu este cazul
<b>5. Cetățeni</b>	5.1. Nivel de	1. Aplicații și instrumente	Buget local	2021-	Primăria		Nu este cazul



<b>Smart</b>	calificare (CI1)	didactice interdisciplinare și interactive	Fonduri guvernamentale Fonduri europene Alte surse legal constituite	2030	Orașului Avrig		
	5.2. Afinitate pentru învățare pe tot parcursul vieții (CI2)	2. Aplicația e-catalog, cu servicii de securitate online	Buget local Fonduri guvernamentale Fonduri europene Alte surse legal constituite	2021-2030	Primăria Orașului Avrig		Nu este cazul
	5.3. Pluralitate socială și etnică (CI3)	3. Soluții de tip smart healthcare pentru monitorizarea la distanță a pacienților cu afecțiuni cronice și de telemedicină	Buget local Fonduri guvernamentale Fonduri europene Alte surse legal constituite	2021-2030	Primăria Orașului Avrig		Nu este cazul
	5.4. Creativitate și flexibilitate (CI4)	4. Identitate electronică pentru cetățeni	Buget local Fonduri guvernamentale Fonduri europene Alte surse legal constituite	2021-2030	Primăria Orașului Avrig		Nu este cazul
	5.5. Participare la viața publică (CI5)	5. Aplicație pentru bugetare participativă	Buget local Fonduri guvernamentale Fonduri europene Alte surse legal constituite	2021-2030	Primăria Orașului Avrig		Nu este cazul
		6. Aplicație „city app”	Buget local Fonduri guvernamentale Fonduri europene Alte surse legal constituite	2021-2030	Primăria Orașului Avrig		Nu este cazul
		7. Soluții și aplicații IoT	Buget local	2021-	Primăria		Nu este cazul

			Fonduri guvernamentale Fonduri europene Alte surse legal constituite	2030	Orașului Avrig		
<b>6. Smart Living</b>	6.1. Turism (MVI1)	1. Mobilierul stradal inteligent	Buget local Fonduri guvernamentale Fonduri europene Alte surse legal constituite	2021-2030	Primăria Orașului Avrig		Nu este cazul
	6.2. Cultură și timp liber (MVI2)	2. Accesul wi-fi securizat la internet, printr-un portal dedicat	Buget local Fonduri guvernamentale Fonduri europene Alte surse legal constituite	2021-2030	Primăria Orașului Avrig		Nu este cazul
	6.3. Servicii medicale (MVI3)						
	6.4. Securitate (MVI4)	3. Extinderea sistemului de supraveghere video cu o soluție scalabilă de analiză video, cu tehnologii de Machine Learning și de Artificial Intelligence pentru modelare și previziuni ale infracționalității, analiză posteveniment, alertare și dispecerizare automată pentru o mai bună reacție a forțelor de ordine	Buget local Fonduri guvernamentale Fonduri europene Alte surse legal constituite	2021-2030	Primăria Orașului Avrig		Parțial în perimetrul ariei de protecție specială avifaunistică ROSPA0098 Piemontul Făgăraș
	6.5. Acces la tehnologie (MVI5)						
	6.6. Bunăstare și incluziune socială (MVI6)						
	6.7. Gestionarea spațiilor publice (MVI7)	4. Aplicație mobilă pentru raportarea incidentelor	Buget local Fonduri guvernamentale Fonduri europene Alte surse legal constituite	2021-2030	Primăria Orașului Avrig		Nu este cazul
	5. Planificarea spațiilor verzi	Buget local	2021-	Primăria		Nu este cazul	

	cu abordarea inovativa de infrastructuri blue-green	Fonduri guvernamentale Fonduri europene Alte surse legal constituite	2030	Orașului Avrig		
	6. Proiecte de regenerare urbană cu infrastructuri blue-green	Buget local Fonduri guvernamentale Fonduri europene Alte surse legal constituite	2021-2030	Primăria Orașului Avrig		Nu este cazul
	7. Aplicație de gestionare și autorizare on-line a spațiilor de parcare cu destinație privată	Buget local Fonduri guvernamentale Fonduri europene Alte surse legal constituite	2021-2030	Primăria Orașului Avrig		Nu este cazul
	8. Aplicație on-line pentru depunerea documentației și aprobarea cererilor de reabilitarea termică a clădirilor	Buget local Fonduri guvernamentale Fonduri europene Alte surse legal constituite	2021-2030	Primăria Orașului Avrig		Nu este cazul
	9. Aplicație web-based pentru consultare publică	Buget local Fonduri guvernamentale Fonduri europene Alte surse legal constituite	2021-2030	Primăria Orașului Avrig		Nu este cazul
	10. Aplicație mobilă pentru raportarea incidentelor, cu ajutorul căreia cetățenii vor putea transmite incidentele observate pe străzile orașului direct de pe telefonul mobil la un dispecerat al Primăriei	Buget local Fonduri guvernamentale Fonduri europene Alte surse legal constituite	2021-2030	Primăria Orașului Avrig		Nu este cazul

		11. Integrator de soluții în domeniile: energie, construcții, telecomunicații	Buget local Fonduri guvernamentale Fonduri europene Alte surse legal constituite	2021-2030	Primăria Orașului Avrig		Nu este cazul
		12. Soluție pentru emiterea certificatului de urbanism electronic, prin portalul e-servicii: urbanism	Buget local Fonduri guvernamentale Fonduri europene Alte surse legal constituite	2021-2030	Primăria Orașului Avrig		Nu este cazul
		13. Soluție pentru cadastru electronic, prin portalul e-servicii: e-castru	Buget local Fonduri guvernamentale Fonduri europene Alte surse legal constituite	2021-2030	Primăria Orașului Avrig		Nu este cazul
		14. Soluție pentru emiterea electronică a diverselor autorizații de funcționare, prin portalul e-servicii: e-autorizații	Buget local Fonduri guvernamentale Fonduri europene Alte surse legal constituite	2021-2030	Primăria Orașului Avrig		Nu este cazul
		15. Soluție de administrare participativă / e-guvernare, incluzând o platformă de informare și de colectare de feedback, integrând portaluri, aplicații mobile etc	Buget local Fonduri guvernamentale Fonduri europene Alte surse legal constituite	2021-2030	Primăria Orașului Avrig		Nu este cazul
		16. Soluție de securitate cibernetică avansată pentru infrastructurile IT&C – cu cât devin mai complexe și mai interconectate arhitecturile, crește și vulnerabilitatea lor	Buget local Fonduri guvernamentale Fonduri europene Alte surse legal constituit	2021-2030	Primăria Orașului Avrig		Nu este cazul

DOMENIU: ECONOMIE ȘI MEDIU DE AFACERI							
Prioritate	Măsuri asociate	Proiecte de investiții	Sursă de finanțare	Perioadă de implementare	Responsabili	Alte mențiuni	Relație cu rețeaua ecologică Natura 2000
1.Extinderea și diversificarea infrastructurii locale de afaceri	1.1. Crearea unei infrastructuri moderne de afaceri	1. Înființare parc industrial	Buget local Fonduri private	2021-2030	Primăria Orașului Avrig Investitori privați	Implementarea proiectului este susceptibilă a induce un impact semnificativ asupra unor specii de păsări de interes comunitar din perimetrul ariei de protecție specială avifaunistică ROSPA0098 Piemontul Făgăraș – Recomandăm ca proiectul să fie supus evaluării adecvate și evaluării impactului asupra mediului.	În perimetrul ariei de protecție specială avifaunistică ROSPA0098 Piemontul Făgăraș
	1.2. Măsuri de susținere a mediului de afaceri	1. Realizare plan de dezvoltare economică a comunității	Buget local	2021-2030	Primăria Orașului Avrig		Nu este cazul
		2. Încurajarea înființării și dezvoltării de	Buget local Buget privat	2021-2030	Primăria Orașului Avrig		Nu este cazul

		microîntreprinderi	Alte surse legal constituite				
		3. Stimularea activității de cercetare, dezvoltare și inovare a afacerilor	Buget local Buget privat Fonduri europene Alte surse legal constituite	2021-2030	Primăria Orașului Avrig		Nu este cazul
		4. Încurajarea capitalului autohton	Buget local Buget privat Alte surse legal constituite	2021-2030	Primăria Orașului Avrig		Nu este cazul
		5. Atragerea investițiilor străine	Buget local Buget privat Alte surse legal constituite	2021-2030	Primăria Orașului Avrig		Nu este cazul
		6. Dezvoltarea capacității de producție în vederea unei creșteri economice sustenabile	Buget local Buget privat Fonduri europene Alte surse legal constituite	2021-2030	Primăria Orașului Avrig Investitori privați		Nu este cazul
		7. Valorificarea potențialului capitalului uman local	Buget local Buget privat Alte surse legal constituite	2021-2030	Primăria Orașului Avrig Investitori privați		Nu este cazul
		8. Creșterea competitivității economiei locale	Buget local Buget privat Fonduri europene Alte surse legal constituite	2021-2030	Primăria Orașului Avrig Investitori privați		Nu este cazul
		9. Creșterea capacității de autofinanțare prin creare de locuri de muncă	Buget local Buget privat Alte surse legal constituite	2021-2030	Primăria Orașului Avrig Investitori privați		Nu este cazul
		10. Transferul dreptului de proprietate și	Buget local	2021-2030	Primăria Orașului Avrig		Nu este cazul

		reglementarea situației juridice a terenurilor					
		11. Promovarea și prezentarea pe website-ul Primăriei a firmelor mici	Buget local	2021-2030	Primăria Orașului Avrig		Nu este cazul
	1.3. Parteneriate public-private	1. Realizarea unor investiții în infrastructură	Buget local Buget privat Fonduri europene Alte surse legal constituite	2021-2030	Primăria Orașului Avrig Investitori privați		Nu este cazul
		2. Proiecte în domeniul serviciilor sociale sau în alte domenii de interes comunitar	Buget local Buget privat Fonduri europene Alte surse legal constituite	2021-2030	Primăria Orașului Avrig Investitori privați ONG-uri locale		Nu este cazul
		3. Incubator de afaceri și centru de transfer tehnologic în domeniul software	Buget local Buget privat Fonduri europene Alte surse legal constituite	2021-2030	Primăria Orașului Avrig Investitori privați		Nu este cazul
2.Susținerea înființării și modernizării unităților mici și mijlocii de procesare a produselor agricole situate în mediul rural	2.1. Înființarea unităților mici și mijlocii de procesare a produselor agricole	1. Încurajarea creșterii oilor și a produselor ecologice din lapte de oaie	Buget local Buget privat Fonduri europene Alte surse legal constituite	2021-2030	Primăria Orașului Avrig Producători locali Firme locale		Nu este cazul
		2. Dezvoltarea punctelor de colectare a laptelui de la producătorii familiali și fermele mici și mijlocii	Buget local Buget privat Alte surse legal constituite	2021-2030	Primăria Orașului Avrig Producători locali Firme locale		Nu este cazul
		3. Susținerea unor mecanisme de branding, promovare și desfacere profitabilă a produselor	Buget local Buget privat Alte surse legal constituite	2021-2030	Primăria Orașului Avrig Producători locali		Nu este cazul

		locale rezultate din creșterea animalelor			Ferme locale		
		4. Sprijinirea înființării asociațiilor pentru creșterea animalelor și valorificarea laptelui în produse alimentare	Buget local Buget privat Alte surse legal constituite	2021-2030	Primăria Orașului Avrig Producători locali Ferme locale		Nu este cazul
		5. Creșterea vitelor pentru carne și dezvoltarea unor mici abatoare și unități de procesare a cărnii	Buget local Buget privat Fonduri europene Alte surse legal constituite	2021-2030	Primăria Orașului Avrig Producători locali Ferme locale	Implementarea proiectului este susceptibilă a induce un impact semnificativ asupra unor specii de păsări de interes comunitar din perimetrul ariei de protecție specială avifaunistică ROSPA0098 Piemontul Făgăraș, asupra unor specii de păsări de interes comunitar din perimetrul ariei de protecție specială avifaunistică ROSPA0099 Podișul Hârtibaciului și asupra unor specii sau habitate de interes comunitar din perimetrul ariei	Posibil în perimetrul ariilor de protecție specială avifaunistică ROSPA0098 Piemontul Făgăraș și ROSPA0099 Podișul Hârtibaciu și al ariei speciale de conservare ROSAC0304 Hârtibaciu Sud-Vest



						speciale de conservare ROSAC0304 Hârtibaciu Sud - Vest – se recomandă obținerea avizului Administratorului Ariei Protejate înainte de demararea proiectului	
		6.Centru de promovare și desfacere a produselor agricole în orașul Avrig	Buget local Buget privat Alte surse legal constituite	2021-2030	Primăria Orașului Avrig Producători locali Ferme locale		Nu este cazul
		7.Dezvoltarea unei capacități de producție pentru colectarea lânii și spălarea acesteia, urmată de distribuția în unități de micro-producție familiale pentru fabricarea artizanală de haine de lână, carpete, produse pentru pat, stofe	Buget local Buget privat Alte surse legal constituite	2021-2030	Primăria Orașului Avrig Investitori privați		Posibil în perimetrul ariei de protecție specială avifaunistică ROSPA0099 Podișul Hârtibaciu și al ariei speciale de conservare ROSAC0304 Hârtibaciu Sud-Vest.
		8.Stimularea investițiilor pentru producerea legumelor pe teren protejat (sere de iarnă, solarii, tuneluri)	Buget local Buget privat Alte surse legal constituite	2021-2030	Primăria Orașului Avrig Producători locali Ferme locale		Locația din localitatea Mârșa – în perimetrul ariei de protecție specială avifaunistică ROSPA0098 Piemontul Făgăraș
	2.2. Susținerea producătorilor locali în	1. Organizarea de târguri sezoniere de produse agricole	Buget local	2021-2030	Primăria Orașului Avrig Producători		Locația din orașul Avrig - în perimetrul ariei de protecție

	desfacerea produselor				locali Ferme locale		specială avifaunistică ROSPA0098 Piemontul Făgăraș
		2. Crearea unor zone pentru producătorii locali în piețele existente	Buget local	2021-2030	Primăria Orașului Avrig Producători locali Ferme locale		Nu este cazul
		3. Organizarea de târguri săptămânale cu produse agricole specifice zonei (piețe volante)	Buget local	2021-2030	Primăria Orașului Avrig Producători locali Ferme locale		Nu este cazul
		4. Promovarea: 1) produselor alimentare tradiționale locale 2) procesării produselor vegetale și animale 3) asocierii producătorilor, îmbunătățirii practicilor agricole pentru ridicarea producției, elaborării unor politici zonale de marketing și de accesare pe alte piețe 1.	Buget local	2021-2030	Primăria Orașului Avrig Producători locali Ferme locale		Nu este cazul
3.Dezvoltarea competențelor pentru specializare inteligentă	3.1.Furnizarea de programe de formare profesională continuă	1. Înființare centru pentru învățare permanentă	AJOFM	2021-2030	AJOFM		Nu este cazul
	3.2. Stimularea reconversiei profesionale a forței de muncă și a	1. Proiect pentru instruirea oamenilor în legumicultură și susținerea dezvoltării serelor	AJOFM	2021-2030	AJOFM		Nu este cazul
		2. Instruiri pentru dezvoltarea turismului de nișă – trasee turistice, concursuri tematice	AJOFM CJ Sibiu	2021-2030	AJOFM Consiliul Județean Sibiu		Nu este cazul

	perfecționării profesionale	3. Programe de sprijin a persoanelor tinere pentru formare și reconversie profesională	AJOFM	2021-2030	AJOFM		Nu este cazul
	3.3. Dezvoltarea antreprenoriatului	1. Dezvoltarea programelor intensive de instruire în antreprenoriat și managementul inovării	AJOFM	2021-2030	AJOFM		Nu este cazul
		2. Proiect de dezvoltare a antreprenoriatului pe zone strategice de dezvoltare	AJOFM	2021-2030	AJOFM		Nu este cazul
		3. Proiect de dezvoltare a antreprenoriatului feminin	AJOFM	2021-2030	AJOFM		Nu este cazul
		4. Proiect de dezvoltare a antreprenoriatului în meșteșuguri și activități tradiționale cu valoare turistică și identitară	AJOFM	2021-2030	AJOFM		Nu este cazul

DOMENIU: EDUCAȚIE							
Prioritate	Măsuri asociate	Proiecte de investiții	Sursă de finanțare	Perioadă de implementare	Responsabili	Alte mențiuni	Relație cu rețeaua ecologică Natura 2000
1. Îmbunătățirea accesului la educație la toate nivelurile	1.1. Dezvoltarea și modernizarea infrastructurii educaționale	1. Reabilitare și modernizare școli generale și grădinițe în satele Bradu, Săcădate și Glâmboaca	Buget local Fonduri guvernamentale Fonduri europene Alte surse legal constituite	2021-2030	Primăria Orașului Avrig Unități de învățământ		Nu este cazul
		2. Reabilitare și modernizare grădinițe în orașul Avrig	Buget local Fonduri guvernamentale Fonduri europene Alte surse legal constituite	2021-2030	Primăria Orașului Avrig Unități de învățământ		Nu este cazul
		3. Reabilitarea, modernizarea și dotarea grădiniței, școlii generale și a sălii de sport la Liceul Tehnologic Mârșa	POR 2014-2020 Buget local		Primăria Orașului Avrig Unități de învățământ	În implementare	În perimetrul ariei de protecție specială avifaunistică ROSPA0098 Piemontul Făgăraș
		4. Construire grădiniță cu program normal cu 3 săli de grupă în curtea Grădiniței nr. 3 din Avrig	POR 2014-2020		Primăria Orașului Avrig	Parteneriat Ministerul Educației Naționale	Nu este cazul
		5. Construire creșă în orașul Avrig, împrejmuire imobil și drum de acces, cod SMIS 120939	POR 2014-2020		Primăria Orașului Avrig	În implementare	Nu este cazul
		6. Amenajare și modernizare bibliotecă publică - Dezvoltarea colecțiilor	Buget local Fonduri guvernamentale	2021-2030	Primăria Orașului Avrig Biblioteca		Nu este cazul

		bibliotecii publice, organizarea unui serviciu pentru nevăzători prin achiziționarea de cărți cu sisteme de citire – voce sintetică	Fonduri europene Alte surse legal constituite		publică		
		7. Reabilitare Așezământ Cultural în orașul Avrig	CNI	2021-2024	Primăria Orașului Avrig	În evaluare la CNI	Nu este cazul
		8. Întreținere și reparații cămine culturale pentru localitățile aparținătoare Săcădate, Glâmboaca și Bradu	Buget local Fonduri guvernamentale Fonduri europene Alte surse legal constituite	2021-2030	Primăria Orașului Avrig		Nu este cazul
		9. Asigurarea infrastructurii necesare pentru practicarea sportului la grădinițe și școli și în mediul natural	Buget local Fonduri guvernamentale Fonduri europene Alte surse legal constituite	2021-2030	Primăria Orașului Avrig Unități de învățământ		Doar liceul industrial din localitatea Mârșa - în perimetrul ariei de protecție specială avifaunistică ROSPA0098 Piemontul Făgăraș
	1.2.Creșterea accesului la servicii de educație și formare profesională, favorabile incluziunii	1. Reabilitare căi de acces spre unități de învățământ	Buget local Fonduri guvernamentale Fonduri europene Alte surse legal constituite	2021-2030	Primăria Orașului Avrig		Doar liceul industrial din localitatea Mârșa - în perimetrul ariei de protecție specială avifaunistică ROSPA0098 Piemontul Făgăraș
		2.Organizare transport microbuze /autobuze școlare	Buget local Fonduri guvernamentale Fonduri europene Alte surse legal constituite	2021-2030	Primăria Orașului Avrig Unități de învățământ		Parțial în perimetrul ariilor de protecție specială avifaunistică ROSPA0003 Avrig – Scorei – Făgăraș și ROSPA0098 Piemontul Făgăraș și în vecinătatea siturilor Natura 2000

							ROSPA0099 Podișul Hârtibaciului, ROSAC0132 Oltul Mijlociu – Cibin – Hârtibaciu – ROSAC0304 Hârtibaciu Sud - Vest
1.3. Adaptarea sistemului de educație la soluțiile online sau la distanță și acordarea de șanse de acces la educație în special copiilor din comunitățile și grupurile dezavantajate	1. Îmbunătățirea infrastructurii TIC în domeniul eEducației	Buget local Fonduri europene	2021-2022	Primăria Orașului Avrig Unități de învățământ			Nu este cazul
1.4. Facilitarea accesului copiilor la alternative de petrecere a timpului liber și de învățare creativă	1. Centru cultural și educațional (prin reabilitarea clădirii morii)	Buget local	2021-2026	Primăria Orașului Avrig	Conversia funcțională a clădirii morii în centru cultural și educațional, inclusiv dotarea cu mobilier și echipamente și amenajarea curții		Nu este cazul
	2. Susținerea bibliotecilor și a activităților cultural-recreative pentru copii	Buget local	2021-2030	Primăria Orașului Avrig			Nu este cazul
	3. Construirea și amenajarea unor locuri de joacă pentru	Buget local	2021-2030	Primăria Orașului Avrig			Nu este cazul

		copii 3.1. Dotare, amenajare și împrejmuire parcuri de joacă în orașul Avrig și localitățile aparținătoare 3.2. Loc de joacă pentru copii în cartierul Dutină 3.3. Loc de joacă pentru copii în cartierul Strada Lacului					
	1.5.Încurajare a inițiativelor ce vizează învățarea pe tot parcursul vieții	1. Înființare centru de formare profesională	Fonduri guvernamentale Fonduri europene Alte surse legal constituite	2021-2030	AJOFM		Nu este cazul
2. Înființare școală de arte și meserii tradiționale		Fonduri guvernamentale Fonduri europene Alte surse legal constituite	2021-2030	AJOFM		Doar locația din localitatea Mârșa - în perimetrul ariei de protecție specială avifaunistică ROSPA0098 Piemontul Făgăraș	
3. Înființare școli profesionale pentru realizarea de instruirii specifice nevoilor comunității locale		Fonduri guvernamentale Fonduri europene Alte surse legal constituite	2021-2030	AJOFM		Doar locația din localitatea Mârșa - în perimetrul ariei de protecție specială avifaunistică ROSPA0098 Piemontul Făgăraș	
2.Susținerea performanței școlare și a specializării inteligente	2.1.Susținerea elevilor cu potențial intelectual crescut, precum și a elevilor ce	1.Susținerea copiilor și a tinerilor cu performanțe școlare deosebite prin acordarea de burse de merit și alte stimulente educaționale	Buget local Alte surse legal constituite	2021-2030	Primăria Orașului Avrig Unități de învățământ		Nu este cazul
		2. Sprijinirea tinerilor din	Buget local	2021-	Primăria		Nu este cazul

	provin din familii defavorizate	mediile defavorizate în urma studiilor liceale, tehnice, profesionale, universitare, potrivit potențialului – proiecte de filantropie și asistență	Alte surse legal constituite	2030	Orașului Avrig Unități de învățământ		
	2.2.Susținerea specializării inteligente, creșterea adaptabilității ofertei educaționale la cerințele pieței muncii și adaptarea competențelor absolvenților la cerințele angajatorilor	1. Proiect de orientare a educației pe coordonatele potențialului competitiv, al specializării inteligente și inovării	Buget local Fonduri guvernamentale Fonduri europene Alte surse legal constituite	2021-2030	Primăria Orașului Avrig Unități de învățământ AJOFM		Nu este cazul
	2.3.Creșterea calității și relevanței mediilor de învățare pentru procesul de învățare și piața muncii, inclusiv învățământ la distanță și online	1. Dotarea unităților de învățământ cu biblioteci, laboratoare, spații de recreere, la nivelul standardelor reglementate prin legislația în vigoare, inclusiv crearea condițiilor pentru educația on-line	Buget local Fonduri guvernamentale Fonduri europene Alte surse legal constituite	2021-2030	Primăria Orașului Avrig Unități de învățământ		Doar liceul industrial din localitatea Mârșa - în perimetrul ariei de protecție specială avifaunistică ROSPA0098 Piemontul Făgăraș
		2. Dotarea atelierelor școlă, laboratoarelor, altor facilități care au ca scop formarea și pregătirea practică a elevilor și echiparea unităților din învățământul profesional și tehnic cu echipamente moderne	Buget local Fonduri guvernamentale Fonduri europene Alte surse legal constituite	2021-2030	Primăria Orașului Avrig Unități de învățământ		Doar liceul industrial din localitatea Mârșa - în perimetrul ariei de protecție specială avifaunistică ROSPA0098 Piemontul Făgăraș



DOMENIU: SĂNĂTATE ȘI INCLUZIUNE SOCIALĂ							
Prioritate	Măsuri	Proiecte	Sursă de finanțare	Perioadă de implementare	Responsabili	Alte mențiuni	Relație cu rețeaua ecologică Natura 2000
1. Îmbunătățirea infrastructurii unităților medicale și a celor de protecție socială	1.1. Reabilitarea, modernizarea și extinderea/ construirea clădirilor și spațiilor unităților medicale și de protecție socială	1. Reabilitare, modernizare și dotare unități medicale din orașul Avrig	Buget local Fonduri guvernamentale Fonduri europene Alte surse legal constituite	2021-2030	Primăria Orașului Avrig Unități medicale		Nu este cazul
	1.2. Dezvoltarea serviciilor medicale de urgență și acordare a primului ajutor.	1. Dotare cu echipamente performante pentru acordarea ajutorului medical de urgență și deplasarea la cel mai apropiat spital la nevoie	Buget local Fonduri guvernamentale Fonduri europene Alte surse legal constituite	2021-2030	Primăria Orașului Avrig Unități medicale		Nu este cazul
2. Îmbunătățirea calității serviciilor medicale și facilitarea accesului la servicii medicale de calitate	2.1. Încurajarea acțiunilor ce vizează prevenirea îmbolnăvirii	1. Campanii de informare și sănătate publică	Fonduri guvernamentale	2021-2030	Primăria Orașului Avrig DSP		Nu este cazul
		2. Campanii de analize și investigații medicale gratuite	Fonduri guvernamentale Buget privat	2021-2030	Primăria Orașului Avrig Unități medicale publice și private		Nu este cazul
		3. Educație sanitară în școli	Fonduri guvernamentale	2021-2030	Primăria Orașului Avrig		Nu este cazul

			e		Unități de învățământ		
		4. Educație sanitară în comunitățile de rromi	Fonduri guvernamentale	2021-2030	Primăria Orașului Avrig ONG-uri locale		Nu este cazul
		5. Distribuie produse de igienă în rândul populației defavorizate	Fonduri europene Fonduri guvernamentale Buget privat	2021-2030	Primăria Orașului Avrig		Nu este cazul
3.Dezvoltarea serviciilor sociale locale	3.1.Consolidarea managementului sistemului de asistență socială la nivelul administrației publice locale	1.Dotarea cu tehnică și mijloace de lucru performante a structurii de asistență socială din cadrul UAT	Buget local	2021-2030	Primăria Orașului Avrig		Nu este cazul
		2. Formarea continuă a personalului din cadrul structurii de asistență socială	Buget local	2021-2030	Primăria Orașului Avrig		Nu este cazul
		3. Elaborare și implementare strategie de dezvoltare a serviciilor sociale pe termen mediu și lung	Buget local	2021-2030	Primăria Orașului Avrig		Nu este cazul
	3.2. Prevenirea separării copiilor de familie	1.Dezvoltarea de centre de zi, în comunitățile cu număr ridicat de copii aflați în situație de risc social	Buget local Fonduri europene Buget privat Alte surse legal constituite	2021-2029	Primăria Orașului Avrig Furnizori de servicii sociale publici și privați		Nu este cazul
		2. Dezvoltarea de centre de consiliere și sprijin pentru familiile aflate în nevoie	Buget local Fonduri europene Buget privat Alte surse legal constituite	2021-2029	Primăria Orașului Avrig Furnizori de servicii sociale publici și privați		Nu este cazul
		3. Dezvoltarea de servicii de	Buget local	2021-	Primăria Orașului		Nu este cazul

		reconciliere a vieții de familie cu viața profesională (baby sitter, bone, creșe, etc.)	Buget privat Alte surse legal constituite	2024	Avrig Furnizori de servicii sociale publici și privați		
3.3. Asigurarea de servicii de suport și îngrijire adaptate nevoilor copiilor cu dizabilități	1. Dezvoltarea unui Centru de zi de recuperare /readaptare pentru copiii cu dizabilități		Buget local Fonduri europene Buget privat Alte surse legal constituite	2024-2029	Primăria Orașului Avrig Furnizori de servicii sociale publici și privați		În perimetrul ariei de protecție specială avifaunistică ROSPA0098 Piemontul Făgăraș
	2. Constituirea de echipe mobile de evaluare și recuperare a copiilor cu dizabilități la nivelul orașului Avrig		Buget local	2021-2029	Primăria Orașului Avrig		Nu este cazul
3.4. Înființarea unui serviciu specializat pentru copiii în risc de abandon școlar	1. Înființarea unui Centru de zi de tip after school		Buget local Fonduri europene Buget privat Alte surse legal constituite	2021-2029	Primăria Orașului Avrig Furnizori de servicii sociale și educaționale publici și privați		Doar liceul tehnologic Mârșa - În perimetrul ariei de protecție specială avifaunistică ROSPA0098 Piemontul Făgăraș
3.5. Înființarea unui serviciu specializat pentru copii/tineri cu măsură de protecție specială	1. Construirea de căsuțe de tip familial pentru copiii aflați în sistemul de protecție specială		Buget local	2021-2029	Primăria Orașului Avrig		Nu este cazul
3.6. Mărirea rețelei de asistență maternală prin creșterea numărului de asistenți	1. Campanie de informare și conștientizare		Buget local	2021-2024	Primăria Orașului Avrig		Nu este cazul
	2. Recrutare, selectare, formare asistenți maternali profesioniști		Buget local	2021-2024	Primăria Orașului Avrig		Nu este cazul
	3. Angajare asistenți maternali profesioniști		Buget local	2021-2024	Primăria Orașului Avrig		Nu este cazul

	maternali profesioniști						
3.7. Reducerea numărului de persoane și familii fără venituri sau cu venituri reduse	1.Dezvoltarea de servicii de consiliere și informare	Buget local	2021-2024	Primăria Orașului Avrig		Nu este cazul	
	2.Dezvoltarea de servicii de inserție/reinserție socială	Buget local	2021-2024	Primăria Orașului Avrig		Nu este cazul	
3.8. Creșterea gradului de siguranță a victimelor violenței în familie prin acordarea ordinului de protecție provizoriu sau internarea lor într-un centru de primire în regim de urgență al victimelor violenței domestice	1. Înființarea unui adăpost de noapte pentru agresori în cazul în care a fost emis ordinul provizoriu de protecție pentru victimele violenței în familie	Buget local	2021-2024	Primăria Orașului Avrig		Nu este cazul	
3.9. Scăderea numărului victimelor violenței în familie prin asigurarea de servicii de prevenire – centre de consiliere	1.Dezvoltarea unei rețele de centre de consiliere pentru prevenirea și combaterea violenței în familie	Buget local Fonduri europene Buget privat Alte surse legal constituite	2021-2024	Primăria Orașului Avrig DGASPC Furnizori de servicii sociale publici și privați		Nu este cazul	
	2. Campanie de informare și conștientizare	Buget local Fonduri guvernamentale	2021-2024	Primăria Orașului Avrig DGASPC		Nu este cazul	

	pentru victimele violenței în familie		e Alte surse legal constituite		Furnizori de servicii sociale publici și privați		
3.10. Prevenirea instituționalizării persoanelor cu dizabilități prin dezvoltarea de servicii specifice	1.Dezvoltarea unei rețele de servicii de îngrijire la domiciliu pentru persoanele cu dizabilități		Buget local Fonduri europene Buget privat Alte surse legal constituite	2021-2029	Primăria Orașului Avrig Furnizori de servicii sociale publici și privați		Nu este cazul
	2.Creșterea numărului de asistenți personali angajați în orașul Avrig		Buget local	2021-2024	Primăria Orașului Avrig		Nu este cazul
	3.Dezvoltarea unei rețele de centre de zi pentru persoanele cu dizabilități (centre de recuperare/readaptare, centre de inserție/reinserție socială, centre de socializare, centre de terapie ocupațională și alte terapii speciale, centre de asistare și îngrijire pe timpul zilei, ateliere protejate)		Buget local Fonduri europene Buget privat Alte surse legal constituite	2021-2029	Primăria Orașului Avrig Furnizori de servicii sociale publici și privați		În perimetrul ariei de protecție specială avifaunistică ROSPA0098 Piemontul Făgăraș
3.11.Dezvoltarea de noi servicii sociale rezidențiale destinate persoanelor adulte cu dizabilități în orașul Avrig	1.Înființarea unui centru rezidențial pentru persoanele adulte cu dizabilități		Buget local Fonduri europene Buget privat Alte surse legal constituite	2021-2024	Primăria Orașului Avrig Furnizori de servicii sociale publici și privați		În perimetrul ariei de protecție specială avifaunistică ROSPA0098 Piemontul Făgăraș
	2.Înființarea de centre de tip respiro pentru persoanele cu dizabilități în orașul Avrig		Buget local Fonduri europene Buget privat Alte surse legal constituite	2021-2029	Primăria Orașului Avrig Furnizori de servicii sociale publici și privați		În perimetrul ariei de protecție specială avifaunistică ROSPA0098 Piemontul Făgăraș

	3.12.Prevenirea instituționalizării persoanelor vârstnice	1.Dezvoltarea serviciilor de îngrijire la domiciliu pentru persoanele vârstnice din orașul Avrig prin creșterea numărului de îngrijitori la domiciliu	Buget local Buget privat Alte surse legal constituite	2021-2024	Primăria Orașului Avrig Furnizori de servicii sociale publici și privați		Nu este cazul
		2.Dezvoltarea de centre de zi destinate persoanelor vârstnice	Buget local Fonduri europene Buget privat Alte surse legal constituite	2024-2029	Primăria Orașului Avrig Furnizori de servicii sociale publici și privați		Nu este cazul
	3.13.Dezvoltarea de servicii sociale rezidențiale destinate persoanelor vârstnice din orașul Avrig	1.Înființarea unui centru rezidențial pentru persoanele vârstnice	Buget local Fonduri europene Buget privat Alte surse legal constituite	2024-2029	Primăria Orașului Avrig Furnizori de servicii sociale publici și privați		În perimetrul ariei de protecție specială avifaunistică ROSPA0098 Piemontul Făgăraș
	3.14. Formarea continuă a persoanelor angajate în sistem în baza unui plan de formare adaptat nevoilor specifice rolului și statusului fiecărui angajat și realizarea de schimburi de experiență și bune practici naționale și	1.Participarea la cursuri de formare/perfecționare	Buget local	2021-2029	Primăria Orașului Avrig		Nu este cazul

	internaționale						
	3.15.Asigurarea dotărilor necesare funcționării serviciilor sociale raportat la nevoi conform tipului de beneficiar	1.Dotarea serviciilor sociale din orașul Avrig cu echipamentele necesare funcționării la standarde	Buget local Fonduri guvernamentale Fonduri europene Alte surse legal constituite	2021-2029	Primăria Orașului Avrig		Nu este cazul
	3.16.Dezvoltare a de parteneriate public-public și /sau public - privat pentru dezvoltarea serviciilor sociale	1.Încheierea de parteneriate pentru dezvoltarea serviciilor sociale	Buget local Buget privat	2021-2029	Primăria Orașului Avrig Furnizori de servicii sociale publici și privați		Nu este cazul
	3.17.Dezvoltare a de centre de voluntariat la nivelul județului care să vină în sprijinul comunităților locale în furnizarea de servicii sociale adecvate nevoilor identificate	1.Campanie de încurajare a voluntariatului și atragerea de voluntari care să participe la furnizarea de servicii sociale adecvate nevoilor identificate în comunitățile locale	Buget local Fonduri guvernamentale Fonduri europene Buget privat Alte surse legal constituite	2021-2029	Primăria Orașului Avrig Furnizori de servicii sociale publici și privați		Nu este cazul

DOMENIU: CULTURĂ, TURISM ȘI AGREMENT							
Prioritate	Măsuri asociate	Proiecte de investiții	Sursă de finanțare	Perioadă de implementare	Responsabili	Alte mențiuni	Relație cu rețeaua ecologică Natura 2000
1. Conservarea, restaurarea și punerea în valoare a patrimoniului cultural-istoric	1.1. Elaborarea unei strategii de marketing pentru promovarea patrimoniului cultural și a unei agende de evenimente culturale, în strânsă corelare cu patrimoniul cultural	1. Program de conștientizare asupra patrimoniului cultural identitar	Buget local Fonduri guvernamentale Fonduri europene Alte surse legal constituite	2021-2030	Primăria Orașului Avrig ONG-uri locale		Nu este cazul
		2. Integrarea în circuite turistice a unor monumente istorice, biserici, muzee, case memoriale etc. 2.1. Crearea unei oferte turistice/traseu turistic care să cuprindă principalele obiective de interes turistic din Avrig și zona turistică Valea Avrigului (ex. Muzeul Avrig – Palatul Brukenthal – Biserica de Lemn)	Buget local Fonduri private	2021-2030	Primăria Orașului Avrig Operatori de turism		Nu este cazul
		3. Organizare de evenimente culturale, religioase, etnografice, gastronomice, care să revitalizeze tradițiile locale (inclusiv în parteneriat cu alte localități) 3.1. Organizarea unui festival anual pe Valea Avrigului pentru promovarea turismului	Buget local Fonduri private	2021-2030	Primăria Orașului Avrig Organizatori de evenimente		În perimetrul ariei de protecție specială avifaunistică ROSPA0098 Piemontul Făgăraș și posibil în perimetrul ariei speciale de conservare ROSAC0122 Munții Făgăraș
		4. Organizare de circuite	Buget local	2021-2030	Primăria		În perimetrul ariei de



	turistice cu includerea obiectivelor culturale, religioase și a monumentelor istorice din orașul Avrig	Fonduri private		Orașului Avrig Operatori de turism		protecție specială avifaunistică ROSPA0098 Piemontul Făgăraș
	5. Realizare broșură și alte materiale publicitare de promovare turistică a localității	Buget local Fonduri private Alte surse legal constituite	2021-2030	Primăria Orașului Avrig ONG-uri Operatori de turism		Nu este cazul
	6. Realizare website și aplicație mobilă de promovare turistică a localității	Buget local	2021-2030	Primăria Orașului Avrig		Nu este cazul
	7. Cartarea obiectivelor turistice cultural-religioase	Buget local	2021-2030	Primăria Orașului Avrig		Nu este cazul
	8. Implementarea unor sisteme informaționale computerizate de semnalizare a obiectivelor turistice și culturale	Buget local	2021-2030	Primăria Orașului Avrig		Nu este cazul
	9. Susținerea și dotarea ansamblurilor și evenimentelor tradiționale	Buget local	2021-2030	Primăria Orașului Avrig		Nu este cazul
	10. Organizarea de spectacole și concerte ale instituțiilor și organizațiilor culturale în spații publice ce valorifică patrimoniul cultural și natural – evenimente organizate în grădina barocă de la Avrig	Buget local Buget privat Alte surse legal constituite	2021-2030	Primăria Orașului Avrig Instituții și organizații culturale		Nu este cazul
	11. Promovarea tradițiilor și obiceiurilor creștine, ca mod	Buget local Buget privat	2021-2030	Primăria Orașului		Nu este cazul

	de păstrare a identității locale și de atragere a turiștilor	Alte surse legal constituite		Avrig Instituții și organizații culturale		
	12. Construirea și promovarea unui brand local 12.1. Dezvoltarea unei strategii de branding pentru zona turistică Valea Avrigului și alocarea unui buget anual pentru promovare turistică	Buget local Fonduri europene Alte surse legal constituite	2021-2030	Primăria Orașului Avrig Instituții și organizații culturale		Nu este cazul
	13. Susținerea și promovarea micilor meșteșugari și a tradițiilor și obiceiurilor locale 13.1. Cooptarea producătorilor locali într-un parteneriat care are ca scop promovarea culturii prin gastronomie	Buget local Buget privat Alte surse legal constituite	2021-2030	Primăria Orașului Avrig Meșteșugari și artiști locali Instituții și organizații culturale		Nu este cazul
1.2. Reabilitare a și extinderea infrastructurii culturale: muzee, așezăminte culturale, monumente istorice și case memoriale etc.	1. Reabilitare și restaurare monumente istorice	Fonduri private Buget local Fonduri europene	2021-2030	Primăria Orașului Avrig Ministerul Culturii		Nu sunt suficiente date cu privire la localizarea proiectului, ca atare considerăm implementarea acestuia posibilă și în perimetrul ariei de protecție specială avifaunistică ROSPA0098 Piemontul Făgăraș
	2. Reabilitare și modernizare căi de acces spre obiectivele turistice culturale	Fonduri guvernamentale Fonduri europene Alte surse legal constituite	2021-2030	Primăria Orașului Avrig		
	3. Organizare transport public pentru obiectivele turistice culturale	Fonduri private	2021-2030	Primăria Orașului Avrig		

		4. Restaurarea și reconversia în vederea valorificării durabile a reședinței de vară a Baronului Samuel Brukenthal, Avrig	Fonduri guvernamentale Fonduri europene Alte surse legal constituite	2021-2030	Primăria Orașului Avrig		În perimetrul ariei de protecție specială avifaunistică ROSPA0098 Piemontul Făgăraș,
2. Valorificarea patrimoniului turistic natural	2.1. Facilitarea punerii în valoare a potențialului natural al zonei	1. Cartarea obiectivelor turistice naturale	Buget local	2021-2030	Primăria Orașului Avrig		Nu este cazul
		2. Campanii de conștientizare a publicului larg despre existența și valoarea obiectivelor naturale vizate	Buget local Buget privat Alte surse legal constituite	2021-2030	Primăria Orașului Avrig ONG-uri locale		Nu este cazul
	2.2. Crearea și dezvoltarea zonelor turistice, sportive și de agrement	1. Identificare oportunități dezvoltare turistică și amenajare zone de agrement 1.1. <i>Dezvoltarea turismului pentru practicarea schiului și a altor sporturi de iarnă în orașul Avrig, conform Legii nr. 526/2003 pentru aprobarea Programului național de dezvoltare a turismului montan „Superschi în Carpați”, orașul Avrig, figurând cu două locații în Anexa 10 a legii: Județul Sibiu: Bâlea-Lac, Gâtu Berbecului, Jina, Păltiniș, Valea Avrigului,</i> 1.2. Facilitarea accesului și dezvoltarea agroturismului montan prin construirea de stâne la standarde europene în Avrigel și Clăbucet, unde	Buget local Fonduri guvernamentale Fonduri europene Finanțare privată Alte surse legal constituite	2021-2030	Primăria Orașului Avrig Investitori privați	Implementarea proiectelor 1.1, 1.2 1.3, 1.4 este susceptibilă a induce un impact semnificativ asupra unor specii de păsări de interes comunitar din perimetrul ariei de protecție specială avifaunistică ROSPA0098 Piemontul Făgăraș și asupra unor specii și habitate de interes comunitar din perimetrul ariei speciale de conservare ROSAC0122 Munții Făgăraș – În cazul în care	În perimetrul ariei de protecție specială avifaunistică ROSPA0098 Piemontul Făgăraș, al ariei speciale de conservare ROSAC0122 Munții Făgăraș și în rezervația naturală Golul alpin al Munților Făgăraș între Podragu – Suru (Cod Legea nr. 5/2000: 2.709, cod INSPIRE: RONPA0726).

	<p>turiștii pot participa la activitățile de făcut brânză și alte activități specifice oieritului</p> <p>1.3. Punerea în valoare a unității militare din Mârșa prin reglementarea juridică a terenurilor și drumurilor de acces, elaborarea unui PUZ, etc., pentru atragerea și încurajarea investitorilor pentru dezvoltarea zonei în scop turistic</p> <p>1.4. Identificarea în teren a unui loc potrivit pentru crearea unei pârtii de sănii (ex. Medieșeni) și demararea unui proiect pentru înființarea acesteia</p> <p>1.5. Dezvoltarea de activități recreative pe Valea Avrigului (ex. tur ghidat prin pădure, trasee cu ghizi montani pe vârfurile din apropierea zonei turistice, vizite la fermă/stână)</p>				<p>amplasamentul proiectului 1.1 se suprapune cu rezervația naturală Golul Alpin al Munților Făgăraș între Podragu – Suru (Cod Legea nr. 5/2000: 2.709, cod INSPIRE: RONPA0726), autoritatea competentă pentru protecția mediului trebuie să respingă solicitarea acordului de mediu.</p> <p>Pentru reglementarea de mediu a proiectelor 1.2, 1.3, 1.4, considerăm că este necesară declanșarea procedurii de evaluare a impactului asupra mediului.</p>	
	<p>2. Amenajare și întreținere trasee turistice</p> <p>2.1. Construirea porții turistice de intrare pe Valea Avrigului</p>	<p>Buget local</p> <p>Finanțare privată</p> <p>Alte surse legal constituite</p>	2021-2030	Primăria Orașului Avrig	<p>Implementarea proiectului este susceptibilă a induce un impact semnificativ asupra unor specii și habitate de interes</p>	<p>În perimetrul ariei de protecție specială avifaunistică ROSPA0098 Piemontul Făgăraș și al ariei speciale de conservare</p>

						comunitar din perimetrul ariei speciale de conservare ROSAC0122 Munții Făgăraș.	ROSAC0122 Munții Făgăraș
		3. Susținere dezvoltare și promovare turism alpin	Buget local Finanțare privată	2021-2030	Primăria Orașului Avrig		În perimetrul ariei speciale de conservare ROSAC0122 Munții Făgăraș și în rezervația naturală Golul alpin al Munților Făgăraș între Podragu – Suru (Cod Legea nr. 5/2000: 2.709, cod INSPIRE: RONPA0726).
		4. Dezvoltare turism tematic (spre ex. echitație, parcuri tematice, locații agro- turistice)	Buget local Finanțare privată	2021-2030	Primăria Orașului Avrig Investitori privati		În perimetrul ariei de protecție specială avifaunistică ROSPA0098 Piemontul Făgăraș și al ariei speciale de conservare ROSAC0122 Munții Făgăraș
		5. Construirea și amenajarea de locuri de recreere și agrement în orașul Avrig 5.1. Amenajarea troițelor și izvoarelor de pe Valea Avrigului	Buget local Finanțare privată Alte surse legal constituite	2021-2030	Primăria Orașului Avrig Investitori privati		În perimetrul ariei de protecție specială avifaunistică ROSPA0098 Piemontul Făgăraș și posibil în perimetrul ariei speciale de conservare

							ROSAC0122 Munții Făgăraș
		6. Amenajare teren de sport multifuncțional	Buget local	2021-2030	Primăria Orașului Avrig		Nu este cazul
		7. Construirea unui skatepark în orașul Avrig	Buget local	2021-2030	Primăria Orașului Avrig		Nu este cazul
		8. Exploatarea spațiului pentru afaceri inovatoare: sporturi extreme (motorbike, mountainbike etc.), sporturi care necesită mult spațiu (hipism, golf, tir cu arcul, tir cu pistolul etc.), tabere tematice.	Buget local Finanțare privată	2021-2030	Primăria Orașului Avrig Investitori privați	Implementarea proiectului este susceptibilă a induce un impact semnificativ asupra unor specii de păsări de interes comunitar din perimetrul ariei de protecție specială avifaunistică ROSPA0098 Piemontul Făgăraș.	Posibil în perimetrul ariei de protecție specială avifaunistică ROSPA0098 Piemontul Făgăraș și al ariei speciale de conservare ROSAC0122 Munții Făgăraș
		9. Amenajare piste pentru biciclete	Buget local Finanțare privată	2021-2030	Primăria Orașului Avrig	În cazul promovării utilizării motocicletelor de teren și a ATV-urilor în perimetrul ariei speciale de conservare ROSAC0122 Munții Făgăraș, pot fi degradate semnificativ suprafețe semnificative de teren ocupate cu habitatele de interes	În perimetrul ariei de protecție specială avifaunistică ROSPA0098 Piemontul Făgăraș și posibil în perimetrul ariei speciale de conservare ROSAC0122 Munții Făgăraș

						<p>comunitar sau cu habitate corespunzătoare cerințelor ecologice ale unor specii de interes comunitar. De asemenea, aceste activități conduc la generarea unui grad ridicat de disturbare cel puțin asupra speciilor de carnivore mari de interes comunitar. Implementarea proiectului este susceptibilă a induce un impact semnificativ asupra unor specii și habitate de interes comunitar din perimetrul ariei speciale de conservare ROSAC0122 Munții Făgăraș. – Pentru reglementarea de mediu a proiectului/proiectelor considerăm că este necesară declanșarea procedurii de evaluare a</p>	
--	--	--	--	--	--	--	--

						impactului asupra mediului	
	3.1. Centru de informare turistică	1. Întreținere și modernizare Centru local de informare turistică	Buget local Finanțare privată	2021-2030	Primăria Orașului Avrig		Nu este cazul
3.Dezvoltarea infrastructurii ce deservește obiectivele turistice și unitățile de cazare	3.2.Sprijinirea includerii în circuitul turistic a obiectivelor turistice și a unităților de cazare	<i>1.Investiții publice locale pentru infrastructura de transport și utilități (apă, canalizare, gaze, curent electric)</i>	Buget local Fonduri guvernamentale Fonduri europene Alte surse legal constituite	2021-2030	Primăria Orașului Avrig	Implementarea proiectului este susceptibilă a induce un impact semnificativ asupra unor specii de păsări de interes comunitar din perimetrul ariei de protecție specială avifaunistică ROSPA0098 Piemontul Făgăraș, asupra unor specii de păsări de interes comunitar din perimetrul ariei de protecție specială avifaunistică ROSPA0099 Podișul Hârtibaciului și asupra unor specii sau habitate de interes comunitar din perimetrul ariei speciale de conservare ROSAC0304 Hârtibaciul Sud -	Parțial în perimetrul ariilor de protecție specială avifaunistică ROSPA0003 Avrig – Scorei – Făgăraș și ROSPA0098 Piemontul Făgăraș și în vecinătatea siturilor Natura 2000 ROSPA0099 Podișul Hârtibaciului, ROSAC0132 Oltul Mijlociu – Cibin – Hârtibaciul – ROSAC0304 Hârtibaciul Sud - Vest



						Vest – Pentru reglementarea de mediu a proiectelor considerăm că este necesară declanșarea procedurii de evaluare a impactului asupra mediului.	
		2. Dezvoltarea infrastructurii turistice în zona Valea Avrigului (ex. transport, gastronomie, servicii pentru activități culturale și recreaționale, rețea de magazine)	Buget local Fonduri guvernamentale Fonduri europene Fonduri private Alte surse legal constituite	2021-2030	Primăria Orașului Avrig		În perimetrul ariei de protecție specială avifaunistică ROSPA0098 Piemontul Făgăraș și posibil în perimetrul ariei speciale de conservare ROSAC0122 Munții Făgăraș
		3. Iluminat drumul Poienii (Valea Avrigului)	Buget local Fonduri guvernamentale Fonduri europene Alte surse legal constituite	2021-2030	Primăria Orașului Avrig		În perimetrul ariei de protecție specială avifaunistică ROSPA0098 Piemontul Făgăraș
		4. Program de transport public pentru unitățile de cazare, cu facilitarea transportului bicicletelor	Buget privat	2021-2030	Primăria Orașului Avrig		În perimetrul ariei de protecție specială avifaunistică ROSPA0098 Piemontul Făgăraș și posibil în perimetrul ariei speciale de conservare ROSAC0122 Munții Făgăraș

	3.3. Facilitarea modernizării și extinderii gamei de servicii a unităților de primire turistică	1. Realizarea de produse turistice diversificate, încercând să răspundă unor hobby-uri diverse (ex. pescuit, degustări de vinuri, gastronomie, motocros, cicloturism, parapantă, deltaplan, cățărări, sporturi extreme, echitație, observare/filmare/fotografier e etc.)	Buget privat	2021-2030	Primăria Orașului Avrig Investitori privați		În perimetrul ariei de protecție specială avifaunistică ROSPA0098 Piemontul Făgăraș și posibil în perimetrul ariei speciale de conservare ROSAC0122 Munții Făgăraș
		2. Sprijinirea programelor de formare în domeniul turismului și în domenii conexe	AJOFM	2021-2030	AJOFM		Nu este cazul

DOMENIU: MEDIU							
Prioritate	Măsurile asociate	Proiecte de investiții	Sursă de finanțare	Perioadă de implementare	Responsabili	Alte mențiuni	Relație cu rețeaua ecologică Natura 2000
1. Creșterea calității mediului înconjurător	1.1. Sprijinirea utilizării mijloacelor de transport mai puțin poluante sau nepoluante	1. Organizarea de campanii de conștientizare cu privire la beneficiile transportului cu emisii reduse de carbon în atenuarea schimbărilor climatice	Buget local Fonduri guvernamentale Fonduri europene Alte surse legale constituite	2021-2030	Primăria Orașului Avrig		Nu este cazul
		2. Achiziția unor vehicule noi cu un consum scăzut de combustibil și emisii de CO2 scăzute pentru flota municipală	Buget local	2021-2030	Primăria Orașului Avrig		Nu este cazul
		3. Achiziția unui minibus electric și a unui autoturism electric	Buget local	2021-2030	Primăria Orașului Avrig		Nu este cazul
		4. Achiziția și instalarea unei stații de încărcare a vehiculelor electrice	Buget local Fonduri europene	2021-2030	Primăria Orașului Avrig		Nu este cazul
		5. Sprijinirea achizițiilor de vehicule electrice prin punerea la dispoziția cetățenilor a ECOTICHETELOR, conform Ordinului nr. 2366/2013	Subvenții de stat Fonduri private	2021-2030	Primăria Orașului Avrig		Nu este cazul
		6. Pistă de biciclete și iluminat public în zona turistică Valea Avrigului – Amenajare pistă de	Buget local Fonduri europene	2021-2030	Primăria Orașului Avrig	Implementarea proiectului este	În perimetrul ariei de protecție specială avifaunistică ROSPA0098

		biciclete în zona turistică Valea Avrigului, de-a lungul DJ105F, pe o lungime de aproximativ 10 km și realizare sistem iluminat public				susceptibilă a induce un impact semnificativ asupra unor specii și habitate de interes comunitar ariei de protecție specială avifaunistică ROSPA0098 Piemontul Făgăraș și al ariei speciale de conservare ROSAC0122 Munții Făgăraș. Pentru reglementarea de mediu a proiectului considerăm că este necesară declanșarea procedurii de evaluare a impactului asupra mediului.	Piemontul Făgăraș și posibil în perimetrul ariei speciale de conservare ROSAC0122 Munții Făgăraș
		7. Realizarea unei piste de biciclete de aproximativ 14 km (cu lățime de 1.5 m pe sens), pentru a include	Buget local Fonduri guvernament	2021-2030	Primăria Orașului Avrig		În perimetrul ariei de protecție specială avifaunistică ROSPA0098

		întregul drum DJ105F și a valorifica toată zona Valea Avrigului, inclusiv poalele Munților Făgăraș, ca punct de pornire înspre zona traseelor turistice montane. Conectarea pistei cu o nouă rețea de piste de biciclete cu puncte de pornire din zona gării Avrig și zona centrala, precum și conectarea la pista de biciclete care va fi construită de Consiliul Județean între localitățile Avrig și Mârșa.	ale Fonduri europene Alte surse legal constituite				Piemontul Făgăraș și posibil în perimetrul ariei speciale de conservare ROSAC0122 Munții Făgăraș
		1. Plantare de perdele forestiere pe marginea drumurilor cu trafic intens, precum și între zonele industriale și cele de locuit	Buget local	2021-2030	Primăria Orașului Avrig		Posibil în perimetrul ariei de protecție specială avifaunistică ROSPA0098 Piemontul Făgăraș
	1.2.Modernizarea și extinderea spațiilor verzi din oraș și îmbunătățirea funcțiilor acestora în folosul cetățenilor	2. Împădurirea terenurilor degradate, a celor nefolosite, defrișate etc.	Buget local	2021-2030	Primăria Orașului Avrig	Implementarea proiectului este susceptibilă a induce un impact semnificativ asupra unor specii de păsări de interes comunitar din perimetrul ariei de protecție specială avifaunistică ROSPA0098 Piemontul Făgăraș	Posibil în perimetrul ariei de protecție specială avifaunistică ROSPA0098 Piemontul Făgăraș

						Pentru reglementarea de mediu a proiectului considerăm că este necesară declanșarea procedurii de evaluare a impactului asupra mediului.	
		3.Reabilitare spații verzi din orașul Avrig	Buget local	2021-2030	Primăria Orașului Avrig		Posibil în perimetrul ariei de protecție specială avifaunistică ROSPA0098 Piemontul Făgăraș
1.3. Regenerarea spațiilor urbane degradate, inclusiv măsuri de economie circulară	1. Reintroducerea în circuitul urban a construcțiilor și terenurilor degradate și neutilizate	Buget local	2021-2030	Primăria Orașului Avrig		Posibil în perimetrul ariei de protecție specială avifaunistică ROSPA0098 Piemontul Făgăraș	
	2. Amenajare parc - orasul Avrig	Buget local	2021-2030	Primăria Orașului Avrig		În perimetrul ariei de protecție specială avifaunistică ROSPA0098 Piemontul Făgăraș	
1.4. Promovarea programelor de agricultură ecologică	1. Programe de instruire în agricultura ecologică	AJOFM	2021-2030	AJOFM		Nu este cazul	
1.5.Îmbunătățirea gradului de educare, conștientizare, informare, consultare și participare a	1. Campanii de conștientizare privind beneficiile unui mediu curat și sănătos și combaterea poluării	Buget local Fonduri guvernamentale Fonduri europene Alte surse	2021-2030	Primăria Orașului Avrig APM Sibiu ONG-uri locale ADI ECO		Nu este cazul	

	cetățenilor în luarea deciziilor privind mediul		legal constituite		SISTEM AVRIG		
2.Creșterea eficienței utilizării energiei și a altor resurse materiale	2.1. Modernizarea sistemului de iluminat public	1. Crearea unor zone de iluminat ambiental utilizând sisteme de iluminat independente (alimentare cu panouri fotovoltaice)	Buget local Fonduri europene	2021-2030	Primăria Orașului Avrig		Posibil și în perimetrul ariei de protecție specială avifaunistică ROSPA0098 Piemontul Făgăraș
		2. Creșterea eficienței energetice și modernizarea întregului sistem de iluminat public în orașul Avrig	Buget local Fonduri guvernamentale Fonduri europene	2021-2030	Primăria Orașului Avrig		Posibil în perimetrul ariei de protecție specială avifaunistică ROSPA0098 Piemontul Făgăraș
	2.2. Creșterea eficienței energetice a clădirilor publice	1. Creșterea eficienței energetice și gestionarea inteligentă a energiei – Școala Gimnazială Avrig – Str. Gheorghe Lazăr nr. 37	Buget local Ministerul Mediului	2021-2025	Primăria Orașului Avrig Școala Gimnazială Avrig	2021-Întocmire documentație tehnico-economică Depunere proiect la Min.Mediului	Nu este cazul
		2. Creșterea eficienței energetice și modernizarea unor clădiri publice (clădiri școlare, culturale și administrative)	Buget local POR 2021-2027	2021-2030	Primăria Orașului Avrig Instituții publice		Posibil și în perimetrul ariei de protecție specială avifaunistică ROSPA0098 Piemontul Făgăraș
		3. Implementare program „Casa Verde” pentru clădiri municipale	Programe naționale	2021-2030	Primăria Orașului Avrig Instituții publice		Posibil și în perimetrul ariei de protecție specială avifaunistică ROSPA0098 Piemontul Făgăraș

		4. Promovarea cerințelor minime de eficiență energetică pentru clădiri noi/renovate, conform Legii nr. 372/2005 privind performanța energetică a clădirilor	Proprietari clădiri	2021-2030	Proprietari clădiri		Posibil și în perimetrul ariei de protecție specială avifaunistică ROSPA0098 Piemontul Făgăraș
2.3. Creșterea eficienței energetice a clădirilor rezidențiale		1. Creșterea eficienței energetice a unor locuințe colective (apartamente din blocuri)	Program național de reabilitare termică a blocurilor	2021-2030	Primăria Orașului Avrig Proprietari apartamente		Posibil și în perimetrul ariei de protecție specială avifaunistică ROSPA0098 Piemontul Făgăraș
		2. Implementare program „Casa Verde” pentru clădiri rezidențiale	Subvenții de stat Proprietari clădiri	2021-2030	Primăria Orașului Avrig Proprietari clădiri		Posibil și în perimetrul ariei de protecție specială avifaunistică ROSPA0098 Piemontul Făgăraș
2.4. Susținerea utilizării surselor regenerabile de energie		1. Valorificarea superioară a biomasei prin colectarea centralizată și comercializarea profitabilă	Buget privat	2021-2030	Investitori privați		Posibil și în perimetrul ariei de protecție specială avifaunistică ROSPA0098 Piemontul Făgăraș



		2.Dezvoltarea producției de biomasă	Buget privat	2021-2030	Investitori privați		Nu este cazul
		3. Construire de parc fotovoltaic cu panouri solare	Buget privat	2021-2030	Investitori privați	Implementarea proiectului este susceptibilă a induce un impact semnificativ asupra unor specii de păsări de interes comunitar din perimetrul ariei de protecție specială avifaunistică ROSPA0098 Piemontul Făgăraș. Recomandăm ca proiectul să fie supus evaluării adecvate și evaluării	Posibil în perimetrul ariei de protecție specială avifaunistică ROSPA0098 Piemontul Făgăraș

						impactului asupra mediului în cazul suprapunerii cu aria de protecție specială avifaunistică ROSPA0098 Piemontul Făgăraș.	
		4. Producere energie electrică și termică din biomasă	Buget privat	2021-2030	Investitori privați		În perimetrul ariei de protecție specială avifaunistică ROSPA0098 Piemontul Făgăraș
		5. Construire fabrică de biogaz prin folosirea deșeurilor regenerabile	Buget privat	2021-2030	Investitori privați	Implementarea proiectului este susceptibilă a induce un impact semnificativ asupra unor specii de păsări de interes comunitar din perimetrul ariei de protecție specială avifaunistică ROSPA0098 Piemontul Făgăraș .	În perimetrul ariei de protecție specială avifaunistică ROSPA0098 Piemontul Făgăraș

						Pentru reglementarea de mediu a proiectului considerăm că este necesară declanșarea procedurii de evaluare a impactului asupra mediului.	
3.Dezvoltarea infrastructurii de mediu în condiții de management eficient al resurselor	3.1.Reducerea numărului depozitelor neconforme și creșterea gradului de pregătire pentru reciclare a deșeurilor în România	1. Execuția lucrărilor aferente proiectului „Stația de transfer Avrig și Centrul de colectare a deșeurilor cu aport voluntar (CAV Avrig)”	Consiliul Județean Sibiu	2021-2030	Consiliul Județean Sibiu		Nu este cazul
4.Implementarea managementului integrat al deșeurilor	4.1.Încurajarea colectării selective a deșeurilor	1. Campanii de educare a cetățenilor privind responsabilitatea lor în ceea ce privește colectarea selectivă a deșeurilor	Buget local Fonduri guvernamentale Fonduri europene Buget privat Alte surse legal constituite	2021-2030	Primăria Orașului Avrig APM Sibiu ONG-uri locale ADI ECO SISTEM AVRIG		Nu este cazul
		2. Sistem la cheie de colectare și reciclare deșeuri	Buget local Fonduri guvernamentale	2021-2030	Primăria Orașului Avrig		Nu este cazul

			Fonduri europene Alte surse legal constituite				
		3. Mașini echipate cu senzori care transmit în timp real starea de umplere	Buget local Fonduri guvernamentale Fonduri europene Alte surse legal constituite	2021-2030	Primăria Orașului Avrig		Nu este cazul
		4. Sisteme inteligente de alimentare cu energie solară, care utilizează tehnologia senzorilor pentru a compacta deșeurile	Buget local Fonduri guvernamentale Fonduri europene Alte surse legal constituite	2021-2030	Primăria Orașului Avrig		Nu este cazul
		5. Soluții de tip Smart Energy	Buget local Fonduri guvernamentale Fonduri europene Alte surse legal constituite	2021-2030	Primăria Orașului Avrig		Nu este cazul
		6. Instalarea de pubele pentru colectarea selectivă a deșeurilor	Buget local	2021-2030	Primăria Orașului Avrig		Nu este cazul
		7. Dotarea gospodăriilor cu pubele	Buget local	2021-2030	Primăria		Nu este cazul

		pentru colectarea selectivă a deșeurilor			Orașului Avrig		
5. Protecția și conservarea habitatelor naturale și a ariilor naturale protejate	5.1. Sprijinirea măsurilor de prevenire a dezastrelor naturale	1. Programe de plantare a arborilor	Buget local Fonduri private	2021-2030	Primăria Orașului Avrig		Nu este cazul
		2. Decolmatare pâraie sat Glâmboaca, sat Săcădate sat Bradu, orașul Avrig	Buget local	2021-2030	Primăria Orașului Avrig	Implementarea proiectului este susceptibilă a induce un impact semnificativ asupra unor specii de păsări de interes comunitar din perimetrul ariei de protecție specială avifaunistică ROSPA0098 Piemontul Făgăraș și ROSAC0304 Hârtibaciu Sud - Vest	Posibil în ariile de protecție specială avifaunistică ROSPA0098 Piemontul Făgăraș și ROSPA0099 Podișul Hârtibaciului și în aria specială de conservare ROSAC0304 Hârtibaciu Sud - Vest
		3. Infrastructură de prevenire și protecție împotriva inundațiilor	Buget local	2021-2030	Primăria Orașului Avrig	Piemontul Făgăraș, asupra unor specii de păsări de interes comunitar din perimetrul ariei de protecție specială avifaunistică ROSPA0098 Piemontul Făgăraș, asupra unor specii de păsări de interes comunitar din perimetrul ariei de protecție specială avifaunistică ROSPA0099	Posibil în ariile de protecție specială avifaunistică ROSPA0098 Piemontul Făgăraș și ROSPA0099 Podișul Hârtibaciului și în aria specială de conservare ROSAC0304 Hârtibaciu Sud - Vest

						Podișul Hârtibaciului și asupra unor specii sau habitate de interes comunitar din perimetrul ariei speciale de conservare ROSAC0304 Hârtibaciu Sud - Vest . Pentru reglementarea de mediu a proiectului considerăm că este necesară declanșarea procedurii de evaluare a impactului asupra mediului.	
5.2.Sprijinirea conservării biodiversității și a ariilor naturale protejate	1.Evaluarea capitalului natural al localității și constituirea unei rețele de arii protejate care să acopere întreaga varietate de ecosisteme din localitate	Buget local	2021-2030	Primăria Orașului Avrig		Nu este cazul	
	2.Conservarea biodiversității	Buget local Fonduri guvernamentale Fonduri europene	2021-2030	Primăria Orașului Avrig		Nu este cazul	

			Alte surse legal constituite				
		3. Stabilirea unor ținte de calitate pentru parametrii biodiversității locale (faună, floră, habitate) și a unor criterii pentru monitorizarea acestora	Buget local	2021-2030	Primăria Orașului Avrig		Nu este cazul
		4. Acțiuni de ecologizare a orașului	Buget local	2021-2030	Primăria Orașului Avrig		Nu este cazul
	5.3. Sprijinirea campaniilor de informare și conștientizare privind importanța dezvoltării durabile, a protecției și conservării habitatelor naturale și ariilor protejate	1. Organizarea de acțiuni pentru marcarea evenimentelor din calendarul ecologic: 2 februarie – Ziua internațională a zonelor umede, 1 aprilie – Ziua internațională a păsărilor, 22 mai – Ziua biodiversității, 22 martie – Ziua mondială a apei, Luna pădurii, 22 aprilie – Ziua internațională a Pământului, 5 iunie – Ziua mediului, Săptămâna europeană a mobilității, 8 octombrie – Ziua mondială a reducerii dezastrelor naturale	Buget local Buget privat Alte surse legal constituite	2021-2030	Primăria Orașului Avrig APM Sibiu ONG-uri locale		Nu este cazul
		2. Dezvoltare program de educație ecologică în ciclul preuniversitar	Buget local	2021-2030	Primăria Orașului Avrig Unități de învățământ		Nu este cazul

DOMENIU: CAPACITATE ADMINISTRATIVĂ							
Prioritate	Măsurile asociate	Proiecte de investiții	Sursă de finanțare	Perioadă de implementare	Responsabili	Alte mențiuni	Relație cu rețeaua ecologică Natura 2000
1.Dezvoltarea capacității administrației publice locale	1.1. Dezvoltarea capacității administrative la nivelul localității prin introducerea de instrumente și proceduri moderne de management	1. Implementare și dezvoltare sistem de control intern managerial	Buget local	2021-2030	Primăria Orașului Avrig		Nu este cazul
		2. Implementare sistem integrat de management calitate-mediu – ISO 9001 și ISO 14001	Buget local	2021-2030	Primăria Orașului Avrig		Nu este cazul
		3. Sistem modern de audit și evaluare a performanțelor entității publice	Buget local	2021-2030	Primăria Orașului Avrig		Nu este cazul
	1.2. Simplificarea procedurilor birocratice și administrative pentru cetățeni și mediul de afaceri, prin încurajarea furnizării și utilizării e-guvernării	1. Utilizarea sistemelor online de lucru implementate la nivel național	Buget local	2021-2030	Primăria Orașului Avrig		Nu este cazul
	1.3. Dezvoltarea competențelor și cunoștințelor personalului din administrația publică locală	1. Programe de instruire și perfecționare profesională anuală	Buget local	2021-2030	Primăria Orașului Avrig		Nu este cazul
		2. Programe de formare și perfecționare profesională în tehnologii digitale	Buget local	2021-2030	Primăria Orașului Avrig		Nu este cazul
		3. Organizare de schimburi de experiență cu alte	Buget local	2021-2030	Primăria Orașului Avrig		Nu este cazul



		autorități și instituții publice la nivel județean, național și european					
	1.4. Creșterea gradului de transparență la nivelul administrației publice locale	1. Dezvoltare website și publicare informații conform legislației în vigoare și standardelor aprobate	Buget local	2021-2030	Primăria Orașului Avrig		Nu este cazul
	1.5.Sediu administrativ și infrastructură	1. Reabilitare și modernizare sediu primărie	Buget local	2021-2030	Primăria Orașului Avrig		Parțial în perimetrul ariei de protecție specială avifaunistică ROSPA0098 Piemontul Făgăraș
		2. Reabilitare termică a clădirii sediului Primăriei	Buget local	2021-2030	Primăria Orașului Avrig		Nu este cazul
		3. Extindere sediu Primărie	Buget local	2021-2030	Primăria Orașului Avrig		Parțial în perimetrul ariei de protecție specială avifaunistică ROSPA0098 Piemontul Făgăraș
		4. Management integrat al deșeurilor la sediul primăriei	Buget local	2021-2030	Primăria Orașului Avrig		Nu este cazul
	1.6. Dotarea cu mașini, utilaje și echipamente performante, în scopul eficientizării serviciilor publice furnizate comunității	1. Dotarea cu mașini, utilaje și echipamente performante pentru intervenția în situațiile de urgență (incendii, inundații, deszăpezire etc.)	Buget local	2021-2030	Primăria Orașului Avrig		Nu este cazul
		2. Dotarea cu mașini, utilaje și echipamente performante pentru execuția lucrărilor de gospodărire a UAT	Buget local	2021-2030	Primăria Orașului Avrig		Nu este cazul
		3. Reînnoire parc auto al Primăriei	Buget local	2021-2030	Primăria Orașului Avrig		Nu este cazul
		4. Construcție/extindere garaj	Buget local	2021-2030	Primăria		Parțial în

		pentru mașinile și utilajele aparținând Primăriei			Orașului Avrig		perimetrul ariei de protecție specială avifaunistică ROSPA0098 Piemontul Făgăraș
		5. Construcție depozit antiderapant și alte materiale necesare întreținerii domeniului public	Buget local	2021-2030	Primăria Orașului Avrig		Parțial în perimetrul ariei de protecție specială avifaunistică ROSPA0098 Piemontul Făgăraș
		6. Extindere și întreținere sistem de monitorizare video la sediul primăriei și în localitate	Buget local	2021-2030	Primăria Orașului Avrig		Nu este cazul
2. Digitalizarea și tehnologizarea administrației publice locale	2.1.Modernizarea infrastructurii instituționale și implementarea unor soluții software integrate de gestionare eficientă a activității administrației publice locale	1. Achiziție și punere în funcțiune de echipamente performante de tehnică de calcul (calculatoare, imprimante multifuncționale etc.)	Buget local	2021-2030	Primăria Orașului Avrig		Nu este cazul
		2. Achiziția și utilizarea de softuri performante pentru furnizarea de servicii de calitate către cetățeni și reducerea timpului de soluționare a solicitărilor acestora	Buget local	2021-2030	Primăria Orașului Avrig		Nu este cazul
	2.2. Acces gratuit la internet (wi-fi)	1.Acces gratuit la wi-fi a tuturor cetățenilor	Buget local	2021-2030	Primăria Orașului Avrig		Nu este cazul
	2.3. Dezvoltarea serviciilor publice bazate pe tehnologie și creșterea nivelului de securitate cibernetică	1. Implementare sistem SmartCity	Buget local	2021-2030	Primăria Orașului Avrig		Nu este cazul

## Anexă

## LISTA STRĂZILOR DIN AVRIG

Nr. crt.	Denumire	Lungime stradă
1.	Str. Bisericii	770 ml
2.	Str. Tudor Vladimirescu	850 ml
3.	Str. Malului	130 ml
4.	Str. Nicolae Balcescu	620 ml
5.	Str. Badea Cârțan	105 ml
6.	Str. Mihai Viteazu	900 ml
7.	Str. Mihai Eminescu	570 ml
8.	Str. Prundu Mare	680 ml
9.	Str. Cioplea	540 ml
10.	Str. Pietrari	185 ml
11.	Str. 1 Decembrie	285 ml
12.	Str. George Cosbuc	205 ml
13.	Str. Avram Iancu	468 ml
14.	Str. Izvorului	160 ml
15.	Str. Zorile	210 ml
16.	Str. Prundu Mic	830 ml
17.	Str. Râului	755 ml
18.	Str. Unirii	1975 ml
19.	Str. Sticlarilor	100 ml
20.	Str. Joagărului	206 ml
21.	Str. Samuel Brukenthal	1743 ml
22.	Str. Alexandru Vlahuță	105 ml
23.	Str. Sașilor	553 ml
24.	Str. Cloșca	515 ml
25.	Str. Gheorghe Doja	124 ml
26.	Str. Horea	461 ml
27.	Str. Crișan	420 ml
28.	Str. Iazului	450 ml
29.	Str. Eroilor	1015 ml
30.	Str. Cânepii	1704 ml
31.	Str. Libertății	367 ml
32.	Str. Negoiu	313 ml
33.	Str. Gheorghe Lazăr	1552 ml
34.	Str. Câmpului	331 ml

Nr. crt.	Denumire	Lungime stradă
35.	Str. Stadionului	495 ml
36.	Str. Nouă	539 ml
37.	Str. Griviței	332 ml
38.	Str. Oltului	382 ml
39.	Str. Ceferiștilor	420 ml
40.	Str. Gării	675 ml
41.	Str. Dealului	278 ml
42.	Str. Suru	803 ml
43.	Str. Lacului ( si alei)	1500 ml
44.	Str. Călțun	512 ml
45.	Str. Bârcaciu	554 ml
46.	Str. Clăbucet	610 ml
47.	Str. Podragu	391 ml
48.	Str. Șerbota	960 ml
49.	Str. Moldoveanu	334 ml
50.	Str. Stejarului	
51.	Str. Parâng	279 ml
52.	Str. Mică	212 ml
53.	Str. Câmpșor	
54.	Str. Lt. Vasile Răduțiu	147 ml
55.	Str. Aviator Ioan Stoian	181 ml
56.	Str. G-ral Ioan Berghea	194 ml
57.	Str. Prof. Romulus Cândea	308 ml
58.	Str. Maria Spiridon	
59.	Str. Ilie Vasile Spiridon	610 ml
60.	Str. Dr. Aurel Cândea	344 ml
61.	Str. Morii	
62.	Str. Aleea Pinului	746 ml
63.	Str. Aleea Bijorului	641 ml
64.	Str. Urlea	237 ml
65.	Str. Bîlea	380 ml
66.	Str. Godeanu	330 ml
67.	Str. Canepii - tronson Fabrica de Sticla-Moara	851ml
	<b>TOTAL</b>	34,442 ml

## 5. Fișele proiectelor prioritare

### INFRASTRUCTURĂ ȘI UTILITĂȚI

<b><i>Titlul proiectului</i></b>	<b>Reabilitare, extindere, modernizare și reparații străzi, trotuare, spații verzi, iluminat public și rețea metropolitană în orașul Avrig<sup>6</sup>, județul Sibiu</b>
<b><i>Descrierea proiectului</i></b>	<p><u>Justificare:</u> O infrastructură rutieră modernă favorizează progresul economic și social al orașului Accidentele rutiere reprezintă o cauză majoră a deceselor, prin urmare se impune luarea măsurilor necesare pentru reducerea sau chiar eliminarea unor astfel de evenimente negative pe raza orașului Necesitatea protejării și conservării zonelor verzi</p> <p><u>Obiective:</u> Asigurarea accesului la infrastructura de bază Îmbunătățirea transportului rutier local Micșorarea timpilor de deplasare în oraș Prevenirea blocării drumurilor datorită unor fenomene meteo extreme Creșterea siguranței în trafic a pietonilor Facilitarea accesului pietonal al cetățenilor orașului la unități de învățământ, medicale, sociale, magazine, primărie, poliție etc. Estetizarea spațiului local Creșterea calității mediului natural Consolidarea amenajărilor peisagistice Modernizarea de noi locuri de recreere pentru cetățenii orașului</p> <p><u>Activități:</u> Elaborare documentații tehnice Obținere avize/autorizații Proceduri achiziții publice Lucrări de reabilitare, extindere, modernizare și reparații a străzilor, trotuarelor, spațiilor verzi, iluminatului public și a rețelei metropolitane Atragerea de potențiali investitori Organizarea de campanii de conștientizare a necesității protejării mediului înconjurător</p> <p><u>Rezultate așteptate:</u> Infrastructură metropolitană modernizată</p>

<sup>6</sup> Se au în vedere atât orașul Avrig, cât și localitățile aparținătoare – Bradu, Săcădate și Glâmbocă

	<p>Îmbunătățirea traficului rutier și a siguranței acestuia                  Spații verzi, parcuri accesibile                  Îmbunătățirea imaginii orașului</p> <p><u>Indicatori de rezultat:</u>                  Lungimea trotuarelor reabilite, extinse, modernizate (km)                  Lungimea străzilor reabilite, extinse, modernizate ( km)                  Suprafețe spații verzi amenajate                  Număr beneficiari</p> <p><u>Beneficiari:</u> cetățenii orașului, vizitatori/turiști, participanți la trafic, instituții publice și operatori economici, potențiali investitori</p>
<b><i>Actori implicați</i></b>	Primăria Orașului Avrig
<b><i>Posibile surse de finanțare</i></b>	Buget local Fonduri guvernamentale Fonduri europene Alte surse legal constituite

<b><i>Titlul proiectului</i></b>	<b>Modernizare cartier Dutină - Modernizare străzi în cartierul Dutină, orașul Avrig</b>
<b><i>Descrierea proiectului</i></b>	<p><u>Justificare:</u> O infrastructură rutieră modernă favorizează progresul economic și social al orașului</p> <p><u>Obiective:</u> Asigurarea accesului la infrastructura de bază Îmbunătățirea transportului rutier local Micșorarea timpilor de deplasare în localitate Prevenirea blocării drumurilor datorită unor fenomene meteo extreme</p> <p><u>Activități:</u> Elaborare documentații tehnice Obținere avize/autorizații Proceduri achiziții publice Lucrări de modernizare a străzilor locale Atragerea de potențiali investitori</p> <p><u>Rezultate așteptate:</u> Infrastructură rutieră modernizată Îmbunătățirea traficului rutier și a siguranței acestuia</p> <p><u>Indicatori de rezultat:</u> Lungimea străzilor locale modernizate ( km)</p> <p><u>Beneficiari:</u> cetățenii orașului, vizitatori/turiști, participanți la trafic, instituții publice și operatori economici, potențiali investitori</p>
<b><i>Actori implicați</i></b>	Primăria Orașului Avrig
<b><i>Posibile surse de finanțare</i></b>	<p>Buget local</p> <p>Fonduri guvernamentale</p> <p>Fonduri europene</p> <p>Alte surse legal constituite</p>

<b><i>Titlul proiectului</i></b>	<b>Modernizare cartier Dutină - Extinderea rețelelor de apă potabilă și canalizare</b>
<b><i>Descrierea proiectului</i></b>	<p><u>Justificare:</u> Existența rețelelor de canalizare și alimentare cu apă va determina creșterea nivelului de trai al populației și protecția mediului. Crearea tuturor condițiilor pentru furnizarea de servicii publice la standarde europene</p> <p><u>Obiective:</u> Creșterea gradului de accesibilitate al populației la serviciile de bază Conformarea cu obligațiile privind calitatea apei Protejarea mediului înconjurător</p> <p><u>Activități:</u> Elaborare documentații tehnice Obținere avize/autorizații Proceduri achiziții publice Lucrări de înființare rețea de canalizare, stație de epurare și sistem de alimentare cu apă</p> <p><u>Rezultate așteptate:</u> Rețele de canalizare și apă înființate Număr mai mare de cetățeni racordați la rețea Protecția mediului înconjurător și creșterea calității apei furnizate Atragerea de potențiali investitori</p> <p><u>Indicatori de rezultat:</u> Lungime rețea apă potabilă și canalizare Capacitate stație de epurare/stație de tratare Lungime rețea de apă potabilă extinsă (km) Număr racorduri noi Număr beneficiari</p> <p><u>Beneficiari:</u> cetățenii orașului, vizitatori/turiști, participanți la trafic, instituții publice și operatori economici, potențiali investitori</p>
<b><i>Actori implicați</i></b>	Primăria Orașului Avrig
<b><i>Posibile surse de finanțare</i></b>	Buget local Fonduri guvernamentale Fonduri europene Alte surse legal constituite



<b><i>Titlul proiectului</i></b>	<b>Modernizare cartier Dutină – Extinderea rețelei de iluminat public</b>
<b><i>Descrierea proiectului</i></b>	<p><u>Justificare:</u> Crearea tuturor condițiilor pentru furnizarea de servicii publice la standarde europene</p> <p><u>Obiective:</u> Creșterea gradului de acces la infrastructura de iluminat public Reducerea consumurilor specifice</p> <p><u>Activități:</u> Elaborare documentații tehnice Obținere avize/autorizații Proceduri achiziții publice Lucrări de extindere a rețelei de iluminat public</p> <p><u>Rezultate așteptate:</u> Extinderea rețelei de iluminat public Număr mai mare de puncte de aprindere Consum economic prin utilizarea becurilor LED și/sau a energiei regenerabile Reducerea cheltuielilor</p> <p><u>Indicatori de rezultat:</u> Lungimea rețelei de iluminat public extins (km) Număr puncte de aprindere noi Număr beneficiari</p> <p><u>Beneficiari:</u> comunitatea locală</p>
<b><i>Actori implicați</i></b>	Primăria Orașului Avrig
<b><i>Posibile surse de finanțare</i></b>	<p>Buget local Fonduri guvernamentale Fonduri europene Alte surse legal constituite</p>

<b><i>Titlul proiectului</i></b>	<b>Modernizare cartier Dutină – Loc de joacă pentru copii</b>
<b><i>Descrierea proiectului</i></b>	<p><u>Justificare:</u> Necesitatea amenajării pe raza orașului de noi locuri de relaxare și petrecere a timpului liber pentru copii și adolescenți</p> <p><u>Obiective:</u> Dezvoltarea de spații de agrement pentru copii și adolescenți</p> <p><u>Activități:</u> Identificarea terenurilor pentru amenajarea locurilor de joacă Proceduri achiziție publică lucrări Lucrări de construcție și amenajare Darea în folosință</p> <p><u>Rezultate așteptate:</u> Locuri de joacă amenajate conform standardelor de calitate</p> <p><u>Indicatori de evaluare:</u> Număr locuri de joacă Suprafață amenajată Număr beneficiari</p> <p><u>Beneficiari:</u> copii și adolescenți, localnici și vizitatori/turiști</p>
<b><i>Actori implicați</i></b>	Primăria Orașului Avrig
<b><i>Posibile surse de finanțare</i></b>	Buget local Fonduri guvernamentale Fonduri europene Alte surse legal constituite

<b>Titlul proiectului</b>	<b>Modernizare cartier Dutină – Crearea de zone verzi</b>
<b>Descrierea proiectului</b>	<p><u>Justificare:</u> Necesitatea protejării și conservării zonelor verzi Îmbunătățirea aspectului estetic al orașului</p> <p><u>Obiective:</u> Creșterea calității mediului natural Consolidarea amenajărilor peisagistice Crearea de noi locuri de recreere pentru cetățeni</p> <p><u>Activități:</u> Lucrări de reabilitare a spațiilor verzi din localitate Organizarea de campanii de conștientizare a necesității protejării mediului înconjurător</p> <p><u>Rezultate așteptate:</u> Spații verzi, parcuri modernizate Îmbunătățirea imaginii locale</p> <p><u>Indicatori de rezultat:</u> Suprafețe spații verzi modernizate Număr beneficiari</p> <p><u>Beneficiari:</u> comunitatea locală</p>
<b>Actori implicați</b>	Primăria Orașului Avrig
<b>Posibile surse de finanțare</b>	Buget local Fonduri guvernamentale Fonduri europene Alte surse legal constituite

<b>Titlul proiectului</b>	<b>Modernizare cartier Dutină - Amenajări peisagistice și de mobilare a spațiului urban</b>
<b>Descrierea proiectului</b>	<p><u>Justificare:</u> Necesitatea protejării și conservării zonelor verzi Îmbunătățirea aspectului estetic al orașului Punerea în valoare a potențialului local și creșterea valorii peisagistice a zonei</p> <p><u>Obiective:</u> Creșterea calității mediului natural Îmbunătățirea calității vieții Consolidarea amenajărilor peisagistice Crearea de noi locuri de recreere pentru cetățeni</p> <p><u>Activități:</u> Analiza vulnerabilităților cauzate de factori de risc, antropici și naturali, inclusiv de schimbări climatice ce pot afecta investiția Intervenții de protejare/conservare a elementelor naturale și antropice existente valoroase, după caz Consolidarea elementelor, subansamblurilor sau a ansamblului structural Introducerea unor elemente structurale/nestructurale suplimentare Organizarea de campanii de conștientizare a necesității protejării mediului înconjurător</p> <p><u>Rezultate așteptate:</u> Spații amenajate peisagistic Mobilier urban modern care să satisfacă nevoile locale Îmbunătățirea imaginii locale</p> <p><u>Indicatori de rezultat:</u> Suprafețe amenajate peisagistic Număr și valoare dotări Număr beneficiari</p> <p><u>Beneficiari:</u> comunitatea locală</p>
<b>Actori implicați</b>	Primăria Orașului Avrig
<b>Posibile surse de finanțare</b>	Buget local Fonduri guvernamentale Fonduri europene Alte surse legal constituite

<b><i>Titlul proiectului</i></b>	<b>Modernizare cartier Strada Lacului – Loc de joacă pentru copii</b>
<b><i>Descrierea proiectului</i></b>	<p><u>Justificare:</u> Necesitatea amenajării pe raza orașului de noi locuri de relaxare și petrecere a timpului liber pentru copii și adolescenți</p> <p><u>Obiective:</u> Dezvoltarea de spații de agrement pentru copii și adolescenți</p> <p><u>Activități:</u> Identificarea terenurilor pentru amenajarea locurilor de joacă Proceduri achiziție publică lucrări Lucrări de construcție și amenajare Darea în folosință</p> <p><u>Rezultate așteptate:</u> Locuri de joacă amenajate conform standardelor de calitate</p> <p><u>Indicatori de evaluare:</u> Număr locuri de joacă Suprafață amenajată Număr beneficiari</p> <p><u>Beneficiari:</u> copii și adolescenți, localnici și vizitatori/turiști</p>
<b><i>Actori implicați</i></b>	Primăria Orașului Avrig
<b><i>Posibile surse de finanțare</i></b>	<p>Buget local</p> <p>Fonduri guvernamentale</p> <p>Fonduri europene</p> <p>Alte surse legal constituite</p>

<b>Titlul proiectului</b>	<b>Modernizare cartier Strada Lacului – Iluminat public</b>
<b>Descrierea proiectului</b>	<p><u>Justificare:</u> Crearea tuturor condițiilor pentru furnizarea de servicii publice la standarde europene</p> <p><u>Obiective:</u> Creșterea gradului de acces la infrastructura de iluminat public Reducerea consumurilor specifice</p> <p><u>Activități:</u> Elaborare documentații tehnice Obținere avize/autorizații Proceduri achiziții publice Lucrări de extindere a rețelei de iluminat public</p> <p><u>Rezultate așteptate:</u> Extinderea rețelei de iluminat public Număr mai mare de puncte de aprindere Consum economic prin utilizarea becurilor LED și/sau a energiei regenerabile Reducerea cheltuielilor</p> <p><u>Indicatori de rezultat:</u> Lungimea rețelei de iluminat public extins (km) Număr puncte de aprindere noi Număr beneficiari</p> <p><u>Beneficiari:</u> comunitatea locală</p>
<b>Actori implicați</b>	Primăria Orașului Avrig
<b>Posibile surse de finanțare</b>	Buget local Fonduri guvernamentale Fonduri europene Alte surse legal constituite

<b><i>Titlul proiectului</i></b>	<b>Modernizare cartier Strada Lacului – Modernizare drum acces</b>
<b><i>Descrierea proiectului</i></b>	<p><u>Justificare:</u> O infrastructură rutieră modernă favorizează progresul economic și social al orașului</p> <p><u>Obiective:</u> Asigurarea accesului la infrastructura de bază Îmbunătățirea transportului rutier local Micșorarea timpilor de deplasare în localitate Prevenirea blocării drumurilor datorită unor fenomene meteo extreme</p> <p><u>Activități:</u> Elaborare documentații tehnice Obținere avize/autorizații Proceduri achiziții publice Lucrări de modernizare a drumului de acces Atragerea de potențiali investitori</p> <p><u>Rezultate așteptate:</u> Infrastructură rutieră modernizată Îmbunătățirea traficului rutier și a siguranței acestuia Accesibilizarea comunității locale</p> <p><u>Indicatori de rezultat:</u> Lungimea drumului de acces modernizat (km)</p> <p><u>Beneficiari:</u> cetățenii orașului, vizitatori/turiști, participanți la trafic, instituții publice și operatori economici, potențiali investitori</p>
<b><i>Actori implicați</i></b>	Primăria Orașului Avrig
<b><i>Posibile surse de finanțare</i></b>	Buget local Fonduri guvernamentale Fonduri europene Alte surse legal constituite

<b><i>Titlul proiectului</i></b>	<b>Modernizare cartier Strada Lacului – Reparație și amenajare alei pietonale</b>
<b><i>Descrierea proiectului</i></b>	<p><b><u>Justificare:</u></b> Accidentele rutiere reprezintă o cauză majoră a deceselor, prin urmare se impune luarea măsurilor necesare pentru reducerea sau chiar eliminarea unor astfel de evenimente negative pe raza localității.</p> <p><b><u>Obiective:</u></b> Creșterea siguranței în trafic a pietonilor Facilitarea accesului pietonal al cetățenilor la unități de învățământ, medicale, sociale, magazine, primărie, poliție etc. Estetizarea spațiului local</p> <p><b><u>Activități:</u></b> Documentație tehnică Obținere avize/autorizații Proceduri achiziții publice Lucrări de reparație și amenajare alei pietonale</p> <p><b><u>Rezultate așteptate:</u></b> Infrastructură pietonală modernă Reducerea timpilor de deplasare în localitate Siguranță în trafic</p> <p><b><u>Indicatori de rezultat:</u></b> Lungimea aleilor pietonale reparate, amenajate (km)</p> <p><b><u>Beneficiari:</u></b> cetățenii localității, vizitatori/turiști, participanți la trafic</p>
<b><i>Actori implicați</i></b>	Primăria Orașului Avrig
<b><i>Posibile surse de finanțare</i></b>	Buget local Fonduri guvernamentale Fonduri europene Alte surse legal constituite



<b>Titlul proiectului</b>	<b>Reabilitarea podurilor din satele Bradu, Săcădate, Glâmboaca</b>
<b>Descrierea proiectului</b>	<p><u>Justificare:</u> Necesitatea extinderii traficului rutier/pietonal, care va determina progresul economic și social local.</p> <p><u>Obiective:</u> Asigurarea stabilității drumurilor și facilitarea traficului rutier/pietonal Creșterea siguranței în trafic</p> <p><u>Activități:</u> Realizare studii de trafic Întocmire documentație specifică Obținere avize/autorizații Proceduri achiziții publice Lucrări de reabilitare poduri</p> <p><u>Rezultate așteptate:</u> Număr mai mare de poduri reabilite în localitate Infrastructură rutieră modernă Fluidizarea circulației rutiere Atragerea de potențiali investitori</p> <p><u>Indicatori de evaluare:</u> Suprafață pod reabilitat Număr beneficiari</p> <p><u>Beneficiari:</u> cetățenii localității, participanți la trafic, operatori economici, potențiali investitori</p>
<b>Actori implicați</b>	Primăria Orașului Avrig
<b>Posibile surse de finanțare</b>	Buget local Fonduri guvernamentale Fonduri europene Alte surse legal constituite

<b>Titlul proiectului</b>	<b>Realizare drum către zona industrială Mârșa (centură ocolitoare), incluzând un pod peste râul Avrig, pentru eliminarea traficului greu din oraș (aprox. 4 km)</b>
<b>Descrierea proiectului</b>	<p><u>Justificare:</u> Necesitatea reducerii traficului rutier greu, cu impact asupra calității mediului și a calității vieții localnicilor Îmbunătățirea conectivității rutiere în zona urbană funcțională</p> <p><u>Obiective:</u> Odată finalizată centura ocolitoare, potențialul economic și investițional al zonei va fi și mai bine pus în valoare Creșterea siguranței în trafic Reducerea traficului greu Creșterea nivelului de deservire a zonei industriale</p> <p><u>Activități:</u> Realizare studii de trafic Întocmire documentație specifică Obținere avize/autorizații Proceduri achiziții publice Lucrări de reabilitare poduri</p> <p><u>Rezultate așteptate:</u> Asigurarea de potențial pentru dezvoltarea economică a zonei Economisirea factorilor timp și carburant Scăderea nivelului de poluare fonică și poluare a aerului Infrastructură rutieră modernă Fluidizarea circulației rutiere</p> <p><u>Indicatori de evaluare:</u> Lungime centură ocolitoare (km) Procent reducere poluare Număr beneficiari</p> <p><u>Beneficiari:</u> cetățenii localității, participanți la trafic, operatori economici, potențiali investitori</p>
<b>Actori implicați</b>	Primăria Orașului Avrig
<b>Posibile surse de finanțare</b>	Fonduri guvernamentale Fonduri europene

<b>Titlul proiectului</b>	<b>Modernizare infrastructură rutieră agricolă</b>
<b>Descrierea proiectului</b>	<p><u>Justificare:</u> O infrastructură rutieră modernă favorizează progresul economic și social local</p> <p><u>Obiective:</u> Asigurarea accesului la infrastructura agricolă Îmbunătățirea transportului rutier local Micșorarea timpilor de deplasare în localitate Prevenirea blocării drumurilor datorită unor fenomene meteo extreme</p> <p><u>Activități:</u> Elaborare documentații tehnice Obținere avize/autorizații Proceduri achiziții publice Lucrări de modernizare infrastructură rutieră agricolă Atragerea de potențiali investitori</p> <p><u>Rezultate așteptate:</u> Infrastructură rutieră agricolă modernizată Îmbunătățirea traficului rutier și a siguranței acestuia</p> <p><u>Indicatori de rezultat:</u> Lungimea drumurilor agricole modernizate (km)</p> <p><u>Beneficiari:</u> comunitatea locală, operatori economici locali, potențiali investitori</p>
<b>Actori implicați</b>	Primăria Orașului Avrig
<b>Posibile surse de finanțare</b>	Buget local Fonduri guvernamentale Fonduri europene Alte surse legal constituite

<b><i>Titlul proiectului</i></b>	<b>Pietruire drumuri agricole, vicinale, rute alternative</b>
<b><i>Descrierea proiectului</i></b>	<p><u>Justificare:</u> O infrastructură rutieră dezvoltată favorizează progresul economic și social local</p> <p><u>Obiective:</u> Facilitarea accesului la drumuri agricole, vicinale, rute alternative Îmbunătățirea transportului pe drumuri agricole, vicinale, rute alternative</p> <p><u>Activități:</u> Elaborare documentații tehnice Obținere avize/autorizații Proceduri achiziție publică Lucrări de pietruire a drumurilor de exploatație agricolă</p> <p><u>Rezultate așteptate:</u> Infrastructură rutieră modernizată Atragerea de potențiali investitori Atragerea de forță de muncă specializată</p> <p><u>Indicatori de rezultat:</u> Lungimea drumurilor agricole, vicinale, rute alternative pietruite (km)</p> <p><u>Beneficiari:</u> comunitatea locală, operatori economici, potențiali investitori</p>
<b><i>Actori implicați</i></b>	Primăria Orașului Avrig
<b><i>Posibile surse de finanțare</i></b>	Buget local Fonduri guvernamentale Fonduri europene Alte surse legal constituite

<b>Titlul proiectului</b>	<b>Reabilitarea totală a unor drumuri agricole</b>
<b>Descrierea proiectului</b>	<p><u>Justificare:</u> O infrastructură rutieră modernă favorizează progresul economic și social local</p> <p><u>Obiective:</u> Deservirea exploatațiilor agricole existente Dezvoltarea unor noi exploatații agricole Dezvoltarea turistică și economică în diverse zone din UAT Avrig: zona “Gruieri”, “Valea Neagră”, “Gruicul Stanciului”; Valea Avrigului cu zonele “La Mărăcine”, “Pusta”, “Fântâna lui Toacă”, “Hula Sandii” Îmbunătățirea transportului rutier local Micșorarea timpilor de deplasare în localitate Prevenirea blocării drumurilor datorită unor fenomene meteo extreme</p> <p><u>Activități:</u> Elaborare documentații tehnice Obținere avize/autorizații Proceduri achiziții publice Lucrări de modernizare infrastructură rutieră agricolă Atragerea de potențiali investitori</p> <p><u>Rezultate așteptate:</u> Infrastructură rutieră agricolă modernizată Îmbunătățirea traficului rutier și a siguranței acestuia</p> <p><u>Indicatori de rezultat:</u> Lungimea drumurilor agricole modernizate (km)</p> <p><u>Beneficiari:</u> comunitatea locală, operatori economici locali, potențiali investitori</p>
<b>Actori implicați</b>	Primăria Orașului Avrig
<b>Posibile surse de finanțare</b>	Fonduri guvernamentale Fonduri europene Alte surse legal constituite

<b>Titlul proiectului</b>	<b>Realizare șanțuri pluviale și podețe în orașul Avrig</b>
<b>Descrierea proiectului</b>	<p><u>Justificare</u> Apa în cantități foarte mari poate provoca pagube umane și materiale însemnate, prin urmare se impune luarea măsurilor necesare pentru prevenirea evenimentelor negative cauzate de inundații și viituri.</p> <p><u>Obiective:</u> Dezvoltarea rețelei de evacuare a apelor pluviale, în vederea dezvoltării și protejării mediului înconjurător Asigurarea stabilității drumurilor și fluidizarea traficului rutier Facilitarea accesului locuitorilor în curțile proprii pe timpul ploilor Protejarea gospodăriilor de inundații Estetizarea spațiului local</p> <p><u>Activități:</u> Întocmire documentații tehnice Obținere avize/autorizații Proceduri achiziție publică Lucrări de amenajare șanțuri pluviale și podețe</p> <p><u>Rezultate așteptate:</u> Șanțuri pluviale și podețe amenajate pe tot teritoriul vizat Eliminare depuneri de apă de pe carosabil Gospodării protejate de inundații</p> <p><u>Indicatori de rezultat:</u> Lungime șanțuri amenajate (km) Număr podețe realizate Suprafață protejată Număr gospodării deservite</p> <p><u>Beneficiari:</u> comunitatea locală</p>
<b>Actori implicați</b>	Primăria Orașului Avrig
<b>Posibile surse de finanțare</b>	Buget local Fonduri guvernamentale Fonduri europene Alte surse legal constituite

<b>Titlul proiectului</b>	<b>Reabilitare infrastructură tehnico-edilitară și modernizare infrastructură de transport pe Strada Unirii din orașul Avrig</b>
<b>Descrierea proiectului</b>	<p><u>Justificare:</u>  O infrastructură rutieră modernă favorizează progresul economic și social al orașului  Accidentele rutiere reprezintă o cauză majoră a deceselor, prin urmare se impune luarea măsurilor necesare pentru reducerea sau chiar eliminarea unor astfel de evenimente negative pe raza orașului  Reabilitarea infrastructurii tehnico-edilitară va determina creșterea nivelului de trai al populației și protecția mediului.  Crearea tuturor condițiilor pentru furnizarea de servicii publice la standarde europene</p> <p><u>Obiective:</u>  Asigurarea accesului la infrastructura de bază  Îmbunătățirea transportului rutier local  Micșorarea timpilor de deplasare în oraș  Prevenirea blocării drumurilor datorită unor fenomene meteo extreme  Creșterea siguranței în trafic a pietonilor  Facilitarea accesului pietonal al cetățenilor orașului la unități de învățământ, medicale, sociale, magazine, primărie, poliție etc.  Estetizarea spațiului local  Creșterea calității mediului natural  Creșterea gradului de accesibilitate al populației la serviciile de bază  Conformarea cu obligațiile privind calitatea apei</p> <p><u>Activități:</u>  Elaborare documentații tehnice  Obținere avize/autorizații  Proceduri achiziții publice  Lucrări de reabilitare infrastructură tehnico-edilitară și modernizare infrastructură de transport  Atragerea de potențiali investitori</p> <p><u>Rezultate așteptate:</u>  Infrastructură de transport modernizată  Îmbunătățirea traficului rutier și a siguranței acestuia  Protecția mediului înconjurător și creșterea calității apei furnizate  Atragerea de potențiali investitori  Reducerea pierderilor generate de o infrastructură tehnico-edilitară neadecvată</p> <p><u>Indicatori de rezultat:</u>  Lungimea infrastructurii de transport modernizată ( km)  Lungime și capacitate rețele tehnico-edilitare reabilite  Procent reducere pierderi generate de o rețea neadecvată</p>

	<p>Număr beneficiari</p> <p><u>Beneficiari:</u> cetățenii orașului, vizitatori/turiști, participanți la trafic, instituții publice și operatori economici, potențiali investitori</p>
<b><i>Actori implicați</i></b>	Primăria Orașului Avrig
<b><i>Posibile surse de finanțare</i></b>	Fonduri guvernamentale



<b>Titlul proiectului</b>	<b>Reabilitare infrastructură rutieră în satele Bradu, Glâmboaca și Săcădate</b>
<b>Descrierea proiectului</b>	<p><u>Justificare:</u> O infrastructură rutieră modernă favorizează progresul economic și social al orașului</p> <p><u>Obiective:</u> Asigurarea accesului la infrastructura de bază Îmbunătățirea transportului rutier local Micșorarea timpilor de deplasare în localitate Prevenirea blocării drumurilor datorită unor fenomene meteo extreme</p> <p><u>Activități:</u> Elaborare documentații tehnice Obținere avize/autorizații Proceduri achiziții publice Lucrări de reabilitare a străzilor locale Atragerea de potențiali investitori</p> <p><u>Rezultate așteptate:</u> Infrastructură rutieră reabilitată Îmbunătățirea traficului rutier și a siguranței acestuia</p> <p><u>Indicatori de rezultat:</u> Lungimea infrastructurii rutiere reabilite ( km)</p> <p><u>Beneficiari:</u> cetățenii localității, vizitatori/turiști, participanți la trafic, instituții publice și operatori economici, potențiali investitori</p>
<b>Actori implicați</b>	Primăria Orașului Avrig
<b>Posibile surse de finanțare</b>	Buget local Fonduri guvernamentale Fonduri europene Alte surse legal constituite

<b>Titlul proiectului</b>	<b>Realizare infrastructură pentru dezvoltarea turismului pe plan local</b>
<b>Descrierea proiectului</b>	<p><u>Justificare:</u>  O infrastructură rutieră modernă favorizează dezvoltarea turismului  Accidentele rutiere reprezintă o cauză majoră a deceselor, prin urmare se impune luarea măsurilor necesare pentru reducerea sau chiar eliminarea unor astfel de evenimente negative pe raza orașului  Reabilitarea infrastructurii tehnico-edilitare va determina protecția mediului și investițiile în domeniul turismului  Crearea tuturor condițiilor pentru furnizarea de servicii la standarde europene</p> <p><u>Obiective:</u>  Asigurarea accesului la infrastructura de bază  Îmbunătățirea transportului rutier local  Micșorarea timpilor de deplasare spre zonele turistice  Prevenirea blocării drumurilor datorită unor fenomene meteo extreme  Creșterea siguranței în trafic a turiștilor  Estetizarea spațiului local  Creșterea calității mediului natural  Creșterea gradului de accesibilitate al cetățenilor/turiștilor la serviciile de bază</p> <p><u>Activități:</u>  Elaborare documentații tehnice  Obținere avize/autorizații  Proceduri achiziții publice  Lucrări de realizare infrastructură pentru dezvoltarea turismului  Atragerea de potențiali investitori</p> <p><u>Rezultate așteptate:</u>  Infrastructură pentru dezvoltarea turismului extinsă  Îmbunătățirea traficului rutier și a siguranței acestuia  Protecția mediului înconjurător și creșterea calității vieții  Atragerea de potențiali investitori/turiști</p> <p><u>Indicatori de rezultat:</u>  Lungimea infrastructurii nou înființate ( km)  Lungime și capacitate rețele tehnico-edilitare  Număr racorduri/branșamente  Număr beneficiari</p> <p><u>Beneficiari:</u> cetățenii orașului, vizitatori/turiști, participanți la trafic, instituții publice și operatori economici, potențiali investitori</p>

<b><i>Actori implicați</i></b>	Primăria Orașului Avrig
<b><i>Posibile surse de finanțare</i></b>	Buget local Fonduri guvernamentale Fonduri europene Alte surse legal constituite

<b>Titlul proiectului</b>	<b>Construire pistă biciclete pe Valea Avrigului</b>
<b>Descrierea proiectului</b>	<p><u>Justificare:</u> Accidentele rutiere reprezintă o cauză majoră a deceselor, prin urmare se impune luarea măsurilor necesare pentru reducerea sau chiar eliminarea unor astfel de evenimente negative Mersul pe bicicletă câștigă teren, devenind un factor care contribuie la dezvoltarea turistică și un mijloc de transport preferat pentru persoanele care doresc să exploreze o anumită zonă și să vină în contact direct cu natura</p> <p><u>Obiective:</u> Creșterea siguranței în trafic în cazul deplasărilor cu bicicleta Facilitarea transportului la și de la locul de muncă Dezvoltarea cicloturismului în zonă Dezvoltarea turismului în zonă</p> <p><u>Activități:</u> Identificarea traseelor oportune deplasărilor cu bicicleta Elaborare documentații tehnice Obținere avize/autorizații Proceduri achiziții publice Realizare piste de bicicletă pe traseele identificate</p> <p><u>Rezultate așteptate:</u> Piste de biciclete amenajate Siguranță în trafic Atragerea de forță de muncă specializată Creșterea numărului de turiști</p> <p><u>Indicatori de evaluare:</u> Lungime piste de biciclete amenajate Număr beneficiari</p> <p><u>Beneficiari:</u> cetățenii, turiști/vizitatori, operatorii economici locali</p> <p><u>Pentru reglementarea de mediu a proiectului considerăm că este necesară declanșarea procedurii de evaluare a impactului asupra mediului.</u></p>
<b>Actori implicați</b>	Primăria Orașului Avrig Consiliul Județean Sibiu
<b>Posibile surse de finanțare</b>	Buget Consiliul Județean Fonduri europene sau guvernamentale

<b><i>Titlul proiectului</i></b>	<b>Reabilitare și extindere iluminat public în orașul Avrig, prin tehnologie LED</b>
<b><i>Descrierea proiectului</i></b>	<p><u>Justificare:</u> Crearea tuturor condițiilor pentru furnizarea de servicii publice la standarde europene și reducerea consumului de energie electrică</p> <p><u>Obiective:</u> Creșterea gradului de acces la infrastructura de iluminat public Reducerea consumului specific iluminatului nemodernizat Protejarea mediului</p> <p><u>Activități:</u> Elaborare documentații tehnice Obținere avize/autorizații Proceduri achiziții publice Lucrări de extindere și modernizare a rețelei de iluminat public prin introducerea tehnologiei LED</p> <p><u>Rezultate așteptate:</u> Reabilitarea și extinderea rețelei de iluminat public Număr mai mare de puncte de aprindere Consum energetic redus Reducerea cheltuielilor Un mediu mai sănătos</p> <p><u>Indicatori de rezultat:</u> Lungimea rețelei de iluminat public reabilitat/extins (km) Număr lămpi modernizate Număr beneficiari Procent reducere consum</p> <p><u>Beneficiari:</u> comunitatea locală</p>
<b><i>Actori implicați</i></b>	Primăria Orașului Avrig
<b><i>Posibile surse de finanțare</i></b>	<p>Buget local</p> <p>Fonduri guvernamentale</p> <p>Fonduri europene</p> <p>Alte surse legal constituite</p>

<b><i>Titlul proiectului</i></b>	<b>Construirea de capele mortuare în Avrig și localitățile aparținătoare</b>
<b><i>Descrierea proiectului</i></b>	<p><b><u>Justificare:</u></b>  Punerea în acord cu normele sanitare conforme cu legislația europeană, devenită obligatorie după aderarea la Uniunea Europeană și apariția Legii nr. 102/2014  Necesități privind securitatea sanitară și sănătatea publică, precum și cele legate de desfășurarea ceremoniei de înmormântare pentru comunitatea locală</p> <p><b><u>Obiective:</u></b>  Construirea capelilor, în vederea desfășurării ceremoniei de înmormântare pentru comunitatea locală  Asigurarea securității sanitare și a sănătății publice</p> <p><b><u>Activități:</u></b>  Elaborare documentație tehnică  Obținere avize/autorizații  Proceduri achiziție publică  Lucrări de construire capelă</p> <p><b><u>Rezultate așteptate:</u></b>  Capele mortuare pentru desfășurarea serviciilor religioase specifice înmormântării</p> <p><b><u>Indicatori de evaluare:</u></b>  Suprafață construită (mp)  Servicii asigurate</p> <p><b><u>Beneficiari:</u></b> comunitatea locală</p>
<b><i>Actori implicați</i></b>	Primăria Orașului Avrig
<b><i>Posibile surse de finanțare</i></b>	Buget local Alte surse legal constituite

**ECONOMIE ȘI MEDIU DE AFACERI**

<i>Titlul proiectului</i>	<b>Înființare parc industrial</b>
<i>Descrierea proiectului</i>	<p><u>Justificare:</u> Necesitatea creării unei zone delimitate în care se desfășoară activități economice, de cercetare științifică, de producție industrială și servicii, de valorificare a cercetării științifice și/sau de dezvoltare tehnologică, într-un regim de facilități specifice, în vederea valorificării potențialului uman și material al zonei O infrastructură industrială modernă favorizează dezvoltarea economică locală Crearea tuturor condițiilor pentru furnizarea de servicii la standarde europene</p> <p><u>Obiective:</u> Promovarea sectorului industrial Crearea unei oferte de platforme industriale la prețuri accesibile Crearea de noi locuri de muncă Creșterea competitivității și modernizarea zonelor din apropierea parcului industrial Reducerea problemelor cu care proprietarii și dezvoltatorii se confruntă</p> <p><u>Activități:</u> Atragerea de potențiali investitori Sprijinirea IMM-urilor în vederea creșterii competitivității (Dezvoltarea mediului de afaceri) Elaborare documentații tehnice Obținere avize/autorizații Lucrări de realizare parc industrial</p> <p><u>Rezultate așteptate:</u> Infrastructură pentru dezvoltarea economică locală Gestionarea impactului și atenuarea efectelor negative ale proiectelor de dezvoltare asupra mediului, vecinătății urbane și asupra oamenilor Optimizarea consumului de resurse naturale și energetice prin concentrarea unor mari consumatori Creșterea investițiilor locale</p> <p><u>Indicatori de rezultat:</u> Suprafața parcului industrial Număr de evenimente/ghiduri/comunicate de presă organizate în vederea promovării Procent creștere investiții</p>

	<p>Număr beneficiari</p> <p><u>Beneficiari:</u> cetățenii orașului, vizitatori/turiști, participanți la trafic, instituții publice și operatori economici, potențiali investitori</p> <p><u>Recomandăm ca proiectul să fie supus evaluării adecvate și evaluării impactului asupra mediului.</u></p>
<b><i>Actori implicați</i></b>	<p>Primăria Orașului Avrig</p> <p>Investitori privați</p>
<b><i>Posibile surse de finanțare</i></b>	<p>Buget local</p> <p>Fonduri guvernamentale</p> <p>Fonduri europene</p> <p>Alte surse legal constituite</p>



<b>Titlul proiectului</b>	<b>Stimularea activității de cercetare, dezvoltare și inovare a afacerilor</b>
<b>Descrierea proiectului</b>	<p><u>Justificare:</u> Necesitatea susținerii activităților de cercetare științifică, de dezvoltare și inovare în domeniul afacerilor O infrastructură modernă favorizează dezvoltarea locală</p> <p><u>Obiective:</u> Promovarea sectorului de cercetare, dezvoltare și inovare a afacerilor Crearea unei oferte de afaceri inovatoare Crearea de noi locuri de muncă Creșterea competitivității și modernizarea domeniului economic</p> <p><u>Activități:</u> Atragerea de potențiali investitori Sprijinirea IMM-urilor în vederea creșterii competitivității Elaborare de produse de stimulare a activității de cercetare, dezvoltare și inovare a afacerilor</p> <p><u>Rezultate așteptate:</u> Infrastructură economică pentru dezvoltarea durabilă Optimizarea consumului de resurse naturale și energetice prin promovarea produselor inovatoare în domeniu Creșterea investițiilor locale</p> <p><u>Indicatori de rezultat:</u> Număr de evenimente/ghiduri/comunicate de presă organizate în vederea promovării Procent creștere investiții Număr beneficiari</p> <p><u>Beneficiari:</u> cetățenii orașului, vizitatori/turiști, participanți la trafic, instituții publice și operatori economici, potențiali investitori</p>
<b>Actori implicați</b>	Primăria Orașului Avrig
<b>Posibile surse de finanțare</b>	Buget local Fonduri guvernamentale Fonduri europene Alte surse legal constituite

<b>Titlul proiectului</b>	<b>Realizarea unor investiții în infrastructură</b>
<b>Descrierea proiectului</b>	<p><u>Justificare:</u> O infrastructură rutieră modernă favorizează dezvoltarea economică durabilă Investițiile în infrastructura tehnico-edilitară va determina protecția mediului, creșterea sectorului economic și crearea tuturor condițiilor pentru furnizarea de servicii la standarde europene</p> <p><u>Obiective:</u> Asigurarea accesului la infrastructura de bază Îmbunătățirea transportului rutier local Prevenirea blocării drumurilor datorită unor fenomene meteo extreme Creșterea gradului de accesibilitate al operatorilor economici la serviciile de bază</p> <p><u>Activități:</u> Elaborare documentații tehnice Obținere avize/autorizații Proceduri achiziții publice Lucrări de realizare investiții în infrastructură</p> <p><u>Rezultate așteptate:</u> Infrastructură pentru dezvoltarea economică extinsă Protecția mediului înconjurător și creșterea calității vieții Atragerea de potențiali investitori/turiști</p> <p><u>Indicatori de rezultat:</u> Lungimea infrastructurii nou înființate (km) Lungime și capacitate rețele tehnico-edilitare Număr racorduri/branșamente Număr beneficiari</p> <p><u>Beneficiari:</u> cetățenii orașului, vizitatori/turiști, participanți la trafic, instituții publice și operatori economici, potențiali investitori</p>
<b>Actori implicați</b>	Primăria Orașului Avrig Investitori privați
<b>Posibile surse de finanțare</b>	Buget local Fonduri guvernamentale Fonduri europene Alte surse legal constituite

<b><i>Titlul proiectului</i></b>	<b>Încurajarea creșterii oilor și a produselor ecologice din lapte de oaie</b>
<b><i>Descrierea proiectului</i></b>	<p><u>Justificare:</u> Local există crescători de animale, care au nevoie de sprijin în dezvoltarea activității lor Se urmărește crearea premiselor de dezvoltare economică locală, prin susținerea produselor ecologice de interes pe piața actuală</p> <p><u>Obiective:</u> Creșterea competitivității producătorilor locali Valorificarea inteligentă a potențialului agricol local Ocuparea forței de muncă la nivel local</p> <p><u>Activități:</u> Sprijinirea crescătorilor de animale, prin acordarea de consiliere și facilități pentru dezvoltarea producției de lapte, carne, piele, lână etc. Dezvoltarea infrastructurii locale (de transport, utilități, puncte de colectare a laptelui, etc.)</p> <p><u>Rezultate așteptate:</u> Diversificarea gamei de produse ecologice Atragerea de investitori Prevenirea șomajului</p> <p><u>Indicatori de rezultat:</u> Efective de animale Număr și diversitate produse ecologice din lapte Produse ecologice din lapte valorificate</p> <p><u>Beneficiari:</u> producători agricoli (persoane fizice și juridice), potențiali investitori, comunitatea locală</p>
<b><i>Actori implicați</i></b>	Primăria Orașului Avrig Producători locali Ferme locale
<b><i>Posibile surse de finanțare</i></b>	Buget local Fonduri guvernamentale Fonduri europene Alte surse legal constituite

<b>Titlul proiectului</b>	<b>Dezvoltarea punctelor de colectare a laptelui de la producătorii familiali și fermele mici și mijlocii</b>
<b>Descrierea proiectului</b>	<p><u>Justificare:</u> La nivel local există crescători de animale, care au nevoie de sprijin în dezvoltarea activității lor și valorificarea inteligentă a produselor obținute</p> <p><u>Obiective:</u> Dezvoltarea infrastructurii de afaceri în zonă Sprijinirea crescătorilor de animale și a producției de lapte</p> <p><u>Activități:</u> Amenajarea de puncte de colectare a laptelui de la producătorii familiali și fermele mici și mijlocii din zonă Organizarea transportului laptelui la fabricile din zonă</p> <p><u>Rezultate așteptate:</u> Creșterea cantității de lapte colectat în condiții optime Atragerea de investitori interesați de producția de lapte</p> <p><u>Indicatori de rezultat:</u> Număr și capacitate puncte de colectare a laptelui Cantitate de lapte colectată Cantitate de lapte valorificată</p> <p><u>Beneficiari:</u> comunitatea locală, producătorii familiali și fermele mici și mijlocii, transportatori, fabricile de prelucrare a laptelui, potențiali investitori</p>
<b>Actori implicați</b>	Primăria Orașului Avrig Producători locali Ferme locale
<b>Posibile surse de finanțare</b>	Buget local Fonduri guvernamentale Fonduri europene Alte surse legal constituite

<b>Titlul proiectului</b>	<b>Creșterea vitelor pentru carne și dezvoltarea unor mici abatoare și unități de procesare a cărnii</b>
<b>Descrierea proiectului</b>	<p><u>Justificare:</u> Pe plan local există crescători de animale, care au nevoie de sprijin în</p>

	<p>dezvoltarea activității lor Se urmărește crearea premiselor de dezvoltare economică a localității, prin susținerea produselor de interes pe piața actuală</p> <p><u>Obiective:</u> Creșterea competitivității producătorilor locali Valorificarea inteligentă a potențialului agricol și economic local Ocuparea forței de muncă și reducerea șomajului</p> <p><u>Activități:</u> Sprijinirea crescătorilor de animale, prin acordarea de consiliere și facilități pentru dezvoltarea producției de lapte, carne, piele etc. Dezvoltarea infrastructurii locale (de transport, utilități, puncte de colectare a laptelui, etc.)</p> <p><u>Rezultate așteptate:</u> Diversificarea gamei de produse din carne de vită Atragerea de investitori Prevenirea șomajului</p> <p><u>Indicatori de rezultat:</u> Efective de animale Număr și diversitate produse din carne de vită Unități de procesare dezvoltate</p> <p><u>Beneficiari:</u> comunitatea locală, producători agricoli (persoane fizice și juridice), potențiali investitori</p> <p>Pentru reglementarea de mediu a proiectului/proiectelor considerăm că este necesară declanșarea procedurii de evaluare a impactului asupra mediului.</p>
<b><i>Actori implicați</i></b>	<p>Primăria Orașului Avrig Producători locali Ferme locale</p>
<b><i>Posibile surse de finanțare</i></b>	<p>Buget local Fonduri guvernamentale Fonduri europene Alte surse legal constituite</p>

<b>Titlul proiectului</b>	<b>Centru de promovare și desfacere a produselor agricole în orașul Avrig</b>
<b>Descrierea proiectului</b>	<p><u>Justificare:</u> Crearea premiselor de dezvoltare economică locală, prin valorificarea inteligentă a potențialului agricol</p> <p><u>Obiective:</u> Dezvoltarea infrastructurii locale de afaceri Creșterea competitivității producătorilor locali Valorificarea inteligentă a producției locale Ocuparea forței de muncă</p> <p><u>Activități:</u> Documentații tehnice Avize/autorizații Proceduri achiziții publice Lucrări de construire și amenajare a unui centru de promovare și desfacere a produselor locale</p> <p><u>Rezultate așteptate:</u> Creșterea cantității de produse locale valorificate în cadrul centrului Prevenirea șomajului Atragerea de investitori</p> <p><u>Indicatori de evaluare:</u> Suprafață amenajată Capacitate centru Producție agricolă valorificată</p> <p><u>Beneficiari:</u> producători locali (persoane fizice și juridice), potențiali investitori, cetățenii locali</p>
<b>Actori implicați</b>	Primăria Orașului Avrig
<b>Posibile surse de finanțare</b>	Buget local Buget privat Alte surse legal constituite

## EDUCAȚIE

<b>Titlul proiectului</b>	<b>Reabilitare și modernizare școli generale și grădinițe în satele Bradu, Săcădate și Glâmboca</b>
<b>Descrierea proiectului</b>	<p><u>Justificare:</u> Clădirile în care funcționează unitățile de învățământ necesită reabilitare, modernizare și extindere, precum și dotarea materială la standarde europene a spațiilor interioare destinate procesului educațional</p> <p><u>Obiective:</u> Crearea climatului optim pentru desfășurarea programelor educaționale (siguranță, igienă, bază materială corespunzătoare) Prevenirea abandonului școlar Reducerea analfabetismului</p> <p><u>Activități:</u> Elaborare documentații tehnice Obținere avize/autorizații Proceduri achiziții publice Lucrări de reabilitare și modernizare unități de învățământ Dotare materială a spațiilor interioare</p> <p><u>Rezultate așteptate:</u> Creșterea calității actului educațional Stabilizarea personalului didactic Performanțele școlare ale elevilor</p> <p><u>Indicatori de evaluare:</u> Suprafață reabilitată/modernizată Număr beneficiari Număr și valoare dotări</p> <p><u>Beneficiari:</u> unitățile de învățământ din localitate, comunitatea locală</p>
<b>Actori implicați</b>	Primăria Orașului Avrig Unități de învățământ
<b>Posibile surse de finanțare</b>	Buget local Fonduri guvernamentale Fonduri europene Alte surse legal constituite

<b>Titlul proiectului</b>	<b>Reabilitare și modernizare grădinițe în orașul Avrig</b>
<b>Descrierea proiectului</b>	<p><u>Justificare:</u> Clădirile în care funcționează unitățile de învățământ necesită reabilitare, modernizare și extindere, precum și dotarea materială la standarde europene a spațiilor interioare destinate procesului educațional</p> <p><u>Obiective:</u> Crearea climatului optim pentru desfășurarea programelor educaționale (siguranță, igienă, bază materială corespunzătoare) Crearea condițiilor pentru o educație de calitate, asigurând astfel creșterea gradului de participare la nivelul educației timpurii și învățământului obligatoriu</p> <p><u>Activități:</u> Elaborare documentații tehnice Obținere avize/autorizații Proceduri achiziții publice Lucrări de reabilitare și modernizare unități de învățământ Dotare materială a spațiilor interioare</p> <p><u>Rezultate așteptate:</u> Creșterea calității actului educațional și a infrastructurii educaționale preșcolare prin reabilitarea și modernizarea grădinițelor Stabilizarea personalului didactic</p> <p><u>Indicatori de evaluare:</u> Suprafață reabilitată/modernizată Număr beneficiari Număr și valoare dotări</p> <p><u>Beneficiari:</u> unitățile de învățământ din localitate, comunitatea locală</p>
<b>Actori implicați</b>	Primăria Orașului Avrig Unități de învățământ
<b>Posibile surse de finanțare</b>	Buget local Fonduri guvernamentale Fonduri europene Alte surse legal constituite



<b>Titlul proiectului</b>	<b>Amenajare și modernizare bibliotecă publică - Dezvoltarea colecțiilor bibliotecii publice, organizarea unui serviciu pentru nevăzători prin achiziționarea de cărți cu sisteme de citire – voce sintetică</b>
<b>Descrierea proiectului</b>	<p><u>Justificare:</u> Necesitatea creșterii gradului de educație și cultură în mediul local Crearea unui spațiu adecvat punerii la dispoziția cetățenilor de diferite vârste a colecțiilor publice sau particulare de cărți, de manuscrise, de publicații periodice etc. colecții de tipărituri identificate ca aspect, care tratează teme dintr-un domeniu oarecare, implicit aplicațiile informatice și servicii pentru nevăzători prin achiziționarea de cărți cu sisteme de citire – voce sintetică</p> <p><u>Obiective:</u> Amenajarea și modernizarea bibliotecii locale Completarea și diversificarea ofertei de carte Crearea posibilității de acces digital la colecțiile de carte în sistem online</p> <p><u>Activități:</u> Elaborare documentație Obținere avize/autorizații Proceduri achiziții publice Lucrări de modernizare a clădirii și spațiilor interioare Dotare materială Dezvoltarea fondului de carte</p> <p><u>Rezultate așteptate:</u> Creșterea numărului de cititori</p> <p><u>Indicatori de evaluare:</u> Suprafață amenajată și modernizată Capacitate bibliotecă Volum fond de carte Număr beneficiari</p> <p><u>Beneficiari:</u> comunitatea locală</p>
<b>Actori implicați</b>	Primăria Orașului Avrig Biblioteca publică
<b>Posibile surse de finanțare</b>	Buget local Fonduri guvernamentale Fonduri europene Alte surse legal constituite

<b>Titlul proiectului</b>	<b>Întreținere și reparații cămine culturale pentru localitățile aparținătoare Săcădate, Glâmboaca și Bradu</b>
<b>Descrierea proiectului</b>	<p><u>Justificare:</u> Necesitatea creșterii gradului de educație și cultură în mediul local Impactul cultural este redat prin continuitatea activităților desfășurate, urmând o planificare multianuală a activităților culturale. Este o oportunitate foarte bună de a se promova valorile culturale, prin prisma evenimentelor organizate.</p> <p><u>Obiective:</u> Creșterea nivelului cultural și social al cetățenilor Crearea de condiții adecvate pentru organizarea de evenimente cultural-artistice Stimularea înființării de ansambluri folclorice, muzică și dans Creșterea gradului de socializare a cetățenilor</p> <p><u>Activități:</u> Elaborare documentație Obținere avize/autorizații Proceduri achiziții publice Lucrări de întreținere și reparații ale clădirilor Dotare materială</p> <p><u>Rezultate așteptate:</u> Evenimente cultural-artistice organizate Înființare de formații de muzică și dans</p> <p><u>Indicatori de evaluare:</u> Suprafață reabilitată și extinsă Capacitate sală de evenimente Număr și valoare dotări Număr beneficiari</p> <p><u>Beneficiari:</u> comunitatea locală</p>
<b>Actori implicați</b>	Primăria Orașului Avrig
<b>Posibile surse de finanțare</b>	Buget local Fonduri guvernamentale Fonduri europene Alte surse legal constituite

<b>Titlul proiectului</b>	<b>Asigurarea infrastructurii necesare pentru practicarea sportului la grădinițe și școli și în mediul natural</b>
<b>Descrierea proiectului</b>	<p><u>Justificare:</u> Sportul contribuie la dezvoltarea fizică armonioasă, menținerea stării de sănătate la cote optime, precum și la întărirea spiritului de echipă și a celui de competiție. Aceasta face necesară implementarea unor măsuri care să contribuie la atragerea copiilor și tinerilor către activități sportive.</p> <p><u>Obiective:</u> Modernizarea infrastructurii necesare pentru practicarea sportului la grădinițe și școli și în mediul natural conform standardelor în domeniu Atragerea copiilor și tinerilor către activități sportive Obținerea de performanțe în cadrul competițiilor sportive</p> <p><u>Activități:</u> Elaborare documentație tehnică Obținere avize/autorizații Proceduri achiziție publică Lucrări de modernizare a infrastructurii necesare pentru practicarea sportului la grădinițe și școli și în mediul natural</p> <p><u>Rezultate așteptate:</u> Infrastructură necesară pentru practicarea sportului la grădinițe și școli și în mediul natural modernizată Practicarea de sporturi Performanțe sportive</p> <p><u>Indicatori de evaluare:</u> Suprafețele infrastructurii necesare pentru practicarea sportului la grădinițe și școli și în mediul natural modernizate (mp) Facilități asigurate</p> <p><u>Beneficiari:</u> comunitatea locală</p>
<b>Actori implicați</b>	Primăria Orașului Avrig
<b>Posibile surse de finanțare</b>	Buget local Fonduri guvernamentale Fonduri europene Alte surse legal constituite

<b>Titlul proiectului</b>	<b>Reabilitare căi de acces spre unități de învățământ</b>
<b>Descrierea proiectului</b>	<p><u>Justificare:</u> Îmbunătățirea condițiilor de pregătire educațională prin ameliorarea micii infrastructuri din mediu educațional constituie condiție de bază pentru asigurarea accesului la educație și pentru creșterea activității și calității acesteia</p> <p><u>Obiective:</u> Asigurarea accesului la infrastructura de bază Îmbunătățirea transportului rutier local Micșorarea timpilor de deplasare Prevenirea blocării drumurilor datorită unor fenomene meteo extreme Asigurarea unor căi de acces facil la instituțiile de educație</p> <p><u>Activități:</u> Elaborare documentații tehnice Obținere avize/autorizații Proceduri achiziții publice Lucrări de modernizare a căilor de acces</p> <p><u>Rezultate așteptate:</u> Infrastructură rutieră modernizată Îmbunătățirea traficului rutier și a siguranței acestuia Un număr crescut de elevi Infrastructură educațională dezvoltată</p> <p><u>Indicatori de rezultat:</u> Lungimea căilor de acces modernizate ( km)</p> <p><u>Beneficiari:</u> cetățenii, vizitatori/turiști, participanți la trafic, instituții publice și operatori economici, potențiali investitori</p>
<b>Actori implicați</b>	Primăria Orașului Avrig
<b>Posibile surse de finanțare</b>	Buget local Fonduri guvernamentale Fonduri europene Alte surse legal constituite

<b>Titlul proiectului</b>	<b>Organizare transport microbuze /autobuze școlare</b>
<b>Descrierea proiectului</b>	<p><u>Justificare:</u> Educația stă la baza dezvoltării durabile a oricărei comunități Se impune asigurarea accesului echitabil și nediscriminatoriu la o educație de calitate a tuturor elevilor, inclusiv pentru cei care provin din categoriile defavorizate ale populației Necesitatea unor măsuri rapide și coerente de intervenție integrată pentru diminuarea riscului de excluziune și de abandon școlar care grevează asupra populației școlare din medii dezavantajate geografic, economic sau social</p> <p><u>Obiective:</u> Asigurarea conformității cu standardele în vigoare privind accesul la procesul educațional Creșterea calității actului educațional Reducerea abandonului școlar</p> <p><u>Activități:</u> Elaborare documentații tehnice Obținere avize/autorizații Proceduri achiziție publică microbuz școlar</p> <p><u>Rezultate așteptate:</u> Acces facil la infrastructura de învățământ Servicii educaționale de calitate Performanțe școlare</p> <p><u>Indicatori de rezultat:</u> Număr de microbuze achiziționate Număr elevi beneficiari</p> <p><u>Beneficiari:</u> școlile și grădinițele; copiii preșcolari și elevii; personalul didactic</p>
<b>Actori implicați</b>	Primăria Orașului Avrig
<b>Posibile surse de finanțare</b>	Buget local Fonduri guvernamentale Fonduri europene Alte surse legal constituite

<i>Titlul proiectului</i>	<b>Îmbunătățirea infrastructurii TIC în domeniul eEducației</b>
<i>Descrierea proiectului</i>	<p><u>Justificare:</u> Educația stă la baza dezvoltării durabile a oricărei comunități Se impune asigurarea accesului echitabil și nediscriminatoriu la o educație de calitate a tuturor elevilor Necesitatea unor măsuri rapide și coerente de intervenție integrată pentru îmbunătățirea infrastructurii educaționale</p> <p><u>Obiective:</u> Asigurarea conformității cu standardele în vigoare privind accesul la procesul educațional Creșterea calității actului educațional Reducerea abandonului școlar</p> <p><u>Activități:</u> Elaborare documentații Obținere avize/autorizații Proceduri achiziție publică de echipamente și dispozitive tehnice</p> <p><u>Rezultate așteptate:</u> Acces facil la informația educațională Servicii educaționale de calitate Performanțe școlare Abandon școlar redus</p> <p><u>Indicatori de rezultat:</u> Număr și valoare dotări Număr elevi beneficiari</p> <p><u>Beneficiari:</u> școlile și grădinițele; copiii preșcolari și elevii; personalul didactic</p>
<i>Actori implicați</i>	Primăria Orașului Avrig
<i>Posibile surse de finanțare</i>	Buget local Fonduri guvernamentale Fonduri europene Alte surse legal constituite

<i>Titlul proiectului</i>	<b>Înființare centru de formare profesională</b>
<i>Descrierea proiectului</i>	<p><u>Justificare:</u> Educația stă la baza dezvoltării durabile a oricărei comunități Necesitatea unor măsuri rapide și coerente de intervenție integrată pentru îmbunătățirea infrastructurii educaționale continue</p> <p><u>Obiective:</u> Asigurarea conformității cu standardele în vigoare privind formarea continuă Învățarea pe tot parcursul vieții se concentrează pe formarea și dezvoltarea competențelor-cheie și a competențelor specifice unui domeniu de activitate sau unei calificări</p> <p><u>Activități:</u> Elaborare documentații Obținere avize/autorizații</p> <p><u>Rezultate așteptate:</u> Acces facil la informația educațională continuă Servicii educaționale de calitate Reducerea șomajului</p> <p><u>Indicatori de rezultat:</u> Număr și valoare dotări Număr beneficiari</p> <p><u>Beneficiari:</u> comunitatea locală, agenți economici locali</p>
<i>Actori implicați</i>	AJOFM
<i>Posibile surse de finanțare</i>	Fonduri guvernamentale Fonduri europene Alte surse legal constituite

<b><i>Titlul proiectului</i></b>	<b>Susținerea copiilor și a tinerilor cu performanțe școlare deosebite prin acordarea de burse de merit și alte stimulente educaționale</b>
<b><i>Descrierea proiectului</i></b>	<p><u>Justificare:</u> Asigurarea conformității cu prevederile legale în vigoare privind acordarea bursei elevilor din învățământul preuniversitar de stat Susținerea și încurajarea performanței școlare</p> <p><u>Obiective:</u> Sprijinirea și recompensarea copiilor cu performanțe școlare deosebite prin burse de merit și alte stimulente</p> <p><u>Activități:</u> Aprobarea prin HCL a acordării și cuantumului bursei de merit și a altor stimulente pentru elevii cu performanțe școlare deosebite</p> <p><u>Rezultate așteptate:</u> Creșterea performanței școlare Creșterea calității actului educațional</p> <p><u>Indicatori de rezultat:</u> Număr elevi cu performanțe școlare deosebite Număr și valoare burse de merit acordate într-o perioadă determinată de timp (un an)</p> <p><u>Beneficiari:</u> elevii cu performanțe școlare</p>
<b><i>Actori implicați</i></b>	Primăria Orașului Avrig Unități de învățământ
<b><i>Posibile surse de finanțare</i></b>	Buget local Alte surse legal constituite



<b><i>Titlul proiectului</i></b>	<b>Sprrijinirea tinerilor din mediile defavorizate în urmarea studiilor liceale, tehnice, profesionale, universitare, potrivit potențialului – proiecte de filantropie și asistență</b>
<b><i>Descrierea proiectului</i></b>	<p><u>Justificare:</u> Menținerea și întărirea relației părinți-școală, deoarece este necesară cunoașterea nevoilor tinerilor, a nevoilor pieței forței de muncă pentru a oferi măsuri educative eficiente care ar asigura o șansă reală de integrare socio-profesională a tinerilor</p> <p><u>Obiective:</u> Sprrijinirea și recompensarea copiilor prin proiecte de filantropie și asistență în vederea urmării studiilor liceale, tehnice, profesionale, universitare</p> <p><u>Activități:</u> Identificarea potențialilor beneficiari Colaborarea cu instituții publice sau cu mediul privat în vederea sprrijinirii copiilor în urmarea formelor de învățământ medii și superioare</p> <p><u>Rezultate așteptate:</u> Tineri pregătiți pentru nevoile pieței forței de muncă Reducerea șomajului în rândul tinerilor</p> <p><u>Indicatori de rezultat:</u> Număr beneficiari</p> <p><u>Beneficiari:</u> elevii din comunitate</p>
<b><i>Actori implicați</i></b>	Primăria Orașului Avrig
<b><i>Posibile surse de finanțare</i></b>	Buget local Fonduri guvernamentale Fonduri europene Alte surse legal constituite

<b>Titlul proiectului</b>	<b>Dotarea unităților de învățământ cu biblioteci, laboratoare, spații de recreere, la nivelul standardelor reglementate prin legislația în vigoare, inclusiv crearea condițiilor pentru educația on-line</b>
<b>Descrierea proiectului</b>	<p><u>Justificare:</u> Educația stă la baza dezvoltării durabile a oricărei comunități Se impune facilitarea accesului la actul educațional pentru toți copiii, inclusiv pentru cei care provin din categoriile defavorizate ale populației</p> <p><u>Obiective:</u> Asigurarea conformității cu standardele în vigoare privind spațiile de desfășurare a procesului educațional Creșterea calității actului educațional Reducerea absenteismului</p> <p><u>Activități:</u> Elaborare documentații Obținere avize/autorizații Inițiere proceduri de achiziție publică Dotarea unităților de învățământ cu biblioteci, laboratoare, spații de recreere și echipamente didactice și tehnologie performantă</p> <p><u>Rezultate așteptate:</u> Acces facil la informație prin tehnologie performantă Servicii educaționale de calitate Performanțe școlare</p> <p><u>Indicatori de rezultat:</u> Număr de unități de învățământ dotate Număr și valoare echipamente Număr elevi beneficiari</p> <p><u>Beneficiari:</u> Școlile și grădinițele locale; copiii preșcolari și elevii; personalul didactic</p>
<b>Actori implicați</b>	Primăria Orașului Avrig Unități de învățământ
<b>Posibile surse de finanțare</b>	Buget local Fonduri guvernamentale Fonduri europene Alte surse legal constituite

## SĂNĂTATE ȘI INCLUZIUNE SOCIALĂ

<b>Titlul proiectului</b>	<b>Reabilitare, modernizare și dotare unități medicale din orașul Avrig</b>
<b>Descrierea proiectului</b>	<p><u>Justificare:</u> Necesitatea unui sistem medical care să corespundă cerințelor UE Garantarea dreptului cetățenilor de a beneficia de servicii medicale la cele mai înalte standarde</p> <p><u>Obiective:</u> Asigurarea de servicii medicale la standarde europene Creșterea capacității de tratament Evitarea deplasării cetățenilor pentru servicii medicale și farmacii de pe raza altor localități</p> <p><u>Activități:</u> Elaborare documentație Avize/autorizații Proceduri achiziții publice Lucrări de reabilitare, modernizare și dotare unități medicale Dotarea cu aparatură medicală de ultimă generație</p> <p><u>Rezultate așteptate:</u> Cabinete medicale dotate la standarde înalte Creșterea calității actului medical Intervenția promptă în cazuri medicale de urgență</p> <p><u>Indicatori de rezultat:</u> Suprafață reabilitată și modernizată Număr și valoare dotări Număr beneficiari</p> <p><u>Beneficiari:</u> comunitatea locală, cabinetele medicale, farmaciile</p>
<b>Actori implicați</b>	Primăria Orașului Avrig Unități medicale
<b>Posibile surse de finanțare</b>	Buget local Fonduri guvernamentale Fonduri europene Alte surse legal constituite

<b><i>Titlul proiectului</i></b>	<b>Dotare cu echipamente performante pentru acordarea ajutorului medical de urgență și deplasarea la cel mai apropiat spital la nevoie</b>
<b><i>Descrierea proiectului</i></b>	<p><u>Justificare:</u> Necesitatea unui sistem medical care să corespundă cerințelor UE Garantarea dreptului cetățenilor de a beneficia de servicii medicale la cele mai înalte standarde</p> <p><u>Obiective:</u> Asigurarea de servicii medicale la standarde europene Creșterea capacității de intervenție Evitarea deplasării cetățenilor pentru servicii medicale și farmacii de pe raza altor localități</p> <p><u>Activități:</u> Elaborare documentație Avize/autorizații Proceduri achiziții publice Achiziție echipamente performante pentru acordarea ajutorului medical de urgență</p> <p><u>Rezultate așteptate:</u> Cabinete medicale dotate la standarde înalte Creșterea calității actului medical Intervenția promptă în cazuri medicale de urgență</p> <p><u>Indicatori de rezultat:</u> Număr și valoare dotări Număr beneficiari</p> <p><u>Beneficiari:</u> comunitatea locală, cabinetele medicale, farmaciile</p>
<b><i>Actori implicați</i></b>	Primăria Orașului Avrig
<b><i>Posibile surse de finanțare</i></b>	<p>Buget local</p> <p>Fonduri guvernamentale</p> <p>Fonduri europene</p> <p>Alte surse legal constituite</p>

<b><i>Titlul proiectului</i></b>	<b>Dotarea cu tehnică și mijloace de lucru performante a structurii de asistență socială din cadrul UAT</b>
<b><i>Descrierea proiectului</i></b>	<p><u>Justificare:</u> Bunăstarea și dezvoltarea indivizilor și a grupurilor marginalizate social în cadrul comunității, precum și adaptarea lor la mediul social Nevoia de îmbunătățire a serviciilor sociale, prin asigurarea unui răspuns prompt problemelor ridicate de comunitatea locală defavorizată</p> <p><u>Obiective:</u> Încurajarea și dezvoltarea serviciilor care utilizează metode specifice serviciului social Îmbunătățirea accesului la serviciile de asistență socială</p> <p><u>Activități:</u> Elaborare documentație Avize/autorizații Proceduri achiziție publică</p> <p><u>Rezultate așteptate:</u> Servicii sociale gratuite persoanelor aflate într-o situație socio-economică dificilă</p> <p><u>Indicatori de rezultat:</u> Număr și valoare dotări Număr beneficiari</p> <p><u>Beneficiari:</u> angajații structurii de asistență socială din cadrul UAT, persoanele marginalizate social</p>
<b><i>Actori implicați</i></b>	Primăria Orașului Avrig
<b><i>Posibile surse de finanțare</i></b>	<p>Buget local Fonduri guvernamentale Fonduri europene Alte surse legal constituite</p>

<b>Titlul proiectului</b>	<b>Dezvoltarea unui Centru de zi de recuperare/readaptare pentru copiii cu dizabilități</b>
<b>Descrierea proiectului</b>	<p><u>Justificare:</u> Aplicarea politicilor și strategiilor guvernamentale de asistență socială în vederea prevenirii și combaterii marginalizării sociale Nevoia de îmbunătățire a serviciilor sociale, prin asigurarea de soluții tehnice și medicale necesare recuperării copiilor cu dizabilități</p> <p><u>Obiective:</u> Încurajarea și dezvoltarea serviciilor care utilizează metode specifice serviciului social Îmbunătățirea accesului la serviciile de recuperare adaptate copiilor cu dizabilități Reducerea /atenuarea problemelor medicale și sociale ale copiilor cu dizabilități</p> <p><u>Activități:</u> Elaborare documentație Avize/autorizații Lucrări de dezvoltare centru de recuperare</p> <p><u>Rezultate așteptate:</u> Servicii de recuperare medicală asigurate copiilor cu dizabilități Gradul de integrare socială, a stimei de sine și a valorizării personale crescute Reducerea abandonului și a instituționalizării</p> <p><u>Indicatori de rezultat:</u> Număr și valoare dotări Număr beneficiari</p> <p><u>Beneficiari:</u> angajații structurii de asistență socială din cadrul UAT, persoanele marginalizate social</p>
<b>Actori implicați</b>	Primăria Orașului Avrig
<b>Posibile surse de finanțare</b>	Buget local Fonduri guvernamentale Fonduri europene Alte surse legal constituite

<i>Titlul proiectului</i>	<b>Înființarea unui Centru de zi de tip afterschool</b>
<i>Descrierea proiectului</i>	<p><u>Justificare:</u> Susținerea părinților și copiilor în vederea accesului la educație modernă, configurată conform standardelor europene, cu scopul obținerii unui mediu educațional în care copiii să găsească motivație pentru studiu, să fie mai adaptați, mai rezilienți și mai creativi</p> <p><u>Obiective:</u> Prevenirea abandonului școlar Îmbunătățirea ratei succesului școlar al copiilor beneficiari Dezvoltarea abilităților sociale ale copiilor și de viață independentă</p> <p><u>Activități:</u> Elaborare documentație Avize/autorizații Proceduri achiziție publică Lucrări de înființare și dotare afterschool</p> <p><u>Rezultate așteptate:</u> Performanță mai bună în școală Organizarea optimă a timpului liber al copiilor prin activități educaționale și recreative</p> <p><u>Indicatori de rezultat:</u> Suprafață construită și amenajată (mp) Capacitate (număr locuri) Număr și valoare dotări Număr beneficiari</p> <p><u>Beneficiari:</u> comunitatea locală, copiii aflați în situație de risc social</p>
<i>Actori implicați</i>	Primăria Orașului Avrig
<i>Posibile surse de finanțare</i>	Buget local Fonduri guvernamentale Fonduri europene Alte surse legal constituite

<b><i>Titlul proiectului</i></b>	<b>Construirea de căsuțe de tip familial pentru copiii aflați în sistemul de protecție specială</b>
<b><i>Descrierea proiectului</i></b>	<p><b><u>Justificare:</u></b> Bunăstarea și dezvoltarea indivizilor și a grupurilor marginalizate social în cadrul comunității, precum și adaptarea lor la mediul social Nevoia de îmbunătățire a serviciilor sociale, prin asigurarea unui mediu integrativ</p> <p><b><u>Obiective:</u></b> Încurajarea și dezvoltarea serviciilor care utilizează metode specifice serviciului social Îmbunătățirea accesului la serviciile de asistență socială Protejarea copiilor preluați de sistemul de protecție specială</p> <p><b><u>Activități:</u></b> Elaborare documentație Avize/autorizații Proceduri achiziție publică Construirea și dotarea căsuțelor de integrare</p> <p><b><u>Rezultate așteptate:</u></b> Servicii sociale gratuite persoanelor aflate într-o situație socială dificilă</p> <p><b><u>Indicatori de rezultat:</u></b> Suprafață construită Număr și valoare dotări Număr beneficiari</p> <p><b><u>Beneficiari:</u></b> angajații structurii de asistență socială din cadrul UAT, persoanele marginalizate social</p>
<b><i>Actori implicați</i></b>	Primăria Orașului Avrig
<b><i>Posibile surse de finanțare</i></b>	<p>Buget local Fonduri guvernamentale Fonduri europene Alte surse legal constituite</p>



<b>Titlul proiectului</b>	<b>Înființarea unui centru rezidențial pentru persoanele adulte cu dizabilități</b>
<b>Descrierea proiectului</b>	<p><b>Justificare:</b> Aplicarea politicilor și strategiilor guvernamentale de asistență socială în vederea prevenirii și combaterii marginalizării sociale Nevoia de îmbunătățire a serviciilor sociale, prin asigurarea de soluții tehnice și medicale necesare persoanele adulte cu dizabilități</p> <p><b>Obiective:</b> Încurajarea și dezvoltarea serviciilor care utilizează metode specifice serviciului social Îmbunătățirea accesului la serviciile de asistență a persoanelor adulte cu dizabilități Reducerea /atenuarea problemelor medicale și sociale ale persoanele adulte cu dizabilități</p> <p><b>Activități:</b> Elaborare documentație Avize/autorizații Lucrări de dezvoltare centru de rezidențial</p> <p><b>Rezultate așteptate:</b> Servicii de asistență asigurate persoanele adulte cu dizabilități Asigurarea unui climat apropiat de cel familial pentru persoanele adulte cu dizabilități</p> <p><b>Indicatori de rezultat:</b> Număr și valoare dotări Număr beneficiari</p> <p><b>Beneficiari:</b> angajații structurii de asistență socială din cadrul UAT, persoanele marginalizate social</p>
<b>Actori implicați</b>	Primăria Orașului Avrig
<b>Posibile surse de finanțare</b>	Buget local Fonduri guvernamentale Fonduri europene Alte surse legal constituite

<b>Titlul proiectului</b>	<b>Înființarea de centre de tip respiro pentru persoanele cu dizabilități în orașul Avrig</b>
<b>Descrierea proiectului</b>	<p><u>Justificare:</u> Nevoia de a asigura dezvoltarea capacităților indivizilor și/sau a comunităților pentru soluționarea propriilor nevoi sociale, precum și pentru creșterea calității vieții și promovarea principiilor de coeziune și incluziune socială.</p> <p><u>Obiective:</u> Dezvoltarea unui sistem funcțional de servicii și beneficii sociale, care să sprijine persoanele vulnerabile în vederea depășirii situațiilor de dificultate, prevenirea și combaterea riscului de excluziune socială a acestora, respectiv creșterea calității vieții și promovarea incluziunii sociale.</p> <p><u>Activități:</u> Elaborare documentație Avize/autorizații Înființarea și dotarea centrului de tip respiro</p> <p><u>Rezultate așteptate:</u> Servicii de asistență asigurate persoanele adulte cu dizabilități extins Asigurarea unui climat apropiat de cel familial pentru persoanele adulte cu dizabilități</p> <p><u>Indicatori de rezultat:</u> Număr și valoare dotări Număr beneficiari</p> <p><u>Beneficiari:</u> angajații structurii de asistență socială din cadrul UAT, persoanele marginalizate social, comunitatea locală</p>
<b>Actori implicați</b>	Primăria Orașului Avrig
<b>Posibile surse de finanțare</b>	<p>Buget local Fonduri guvernamentale Fonduri europene Alte surse legal constituite</p>

<i>Titlul proiectului</i>	<b>Înființarea unui centru rezidențial pentru persoanele vârstnice</b>
<i>Descrierea proiectului</i>	<p><u>Justificare:</u> Necesitatea unui sistem de servicii sociale adresate persoanelor vârstnice, care să corespundă cerințelor UE Garantarea dreptului cetățenilor de a beneficia de servicii sociale la cele mai înalte standarde</p> <p><u>Obiective:</u> Asigurarea de servicii sociale la standarde europene Creșterea capacității de tratament Evitarea instituționalizării vârstnicilor pentru servicii sociale și medicale pe raza altor localități</p> <p><u>Activități:</u> Elaborare documentație Avize/autorizații Proceduri achiziție publică Lucrări construire, modernizare și dotare a centrului social</p> <p><u>Rezultate așteptate:</u> Un centru social destinat vârstnicilor la standarde europene Creșterea calității serviciilor sociale adresate vârstnicilor</p> <p><u>Indicatori de rezultat:</u> Suprafață imobil Capacitate (număr locuri) Număr beneficiari</p> <p><u>Beneficiari:</u> comunitatea locală, persoanele vârstnice</p>
<i>Actori implicați</i>	Primăria Orașului Avrig
<i>Posibile surse de finanțare</i>	Buget local Fonduri guvernamentale Fonduri europene Alte surse legal constituite

## CULTURĂ, TURISM ȘI AGREMENT

<b><i>Titlul proiectului</i></b>	<b>Organizare de evenimente culturale, religioase, etnografice, gastronomice, care să revitalizeze tradițiile locale (inclusiv în parteneriat cu alte localități)</b>
<b><i>Descrierea proiectului</i></b>	<p><u>Justificare:</u> Dezvoltarea durabilă a turismului în zonă și promovarea locală</p> <p><u>Obiective:</u> Dezvoltarea turistică a zonei prin organizarea de evenimente culturale, religioase, etnografice, gastronomice, care să revitalizeze tradițiile locale</p> <p><u>Activități:</u> Organizarea de evenimente Modernizarea infrastructurii rutiere Promovarea evenimentelor care revitalizează tradițiile locale Sprijinirea organizării de circuite turistice în zonă</p> <p><u>Rezultate așteptate:</u> Creșterea numărului de turiști/vizitatori Creșterea veniturilor din turism la bugetul local</p> <p><u>Indicatori de evaluare:</u> Număr evenimente organizate Număr organizatori atrași Număr participanți Plus valoare adusă</p> <p><u>Beneficiari:</u> comunitatea locală, organizatori de evenimente, operatori de turism, turiști/vizitatori</p>
<b><i>Actori implicați</i></b>	Primăria Orașului Avrig
<b><i>Posibile surse de finanțare</i></b>	Buget local Fonduri guvernamentale Fonduri europene Alte surse legal constituite

<b><i>Titlul proiectului</i></b>	<b>Realizare broșură și alte materiale publicitare de promovare turistică a localității</b>
<b><i>Descrierea proiectului</i></b>	<p><u>Justificare:</u> Dezvoltarea durabilă a turismului în zonă Promovarea domeniilor de interes, avantajelor și calității produselor oferite potențialilor turiști</p> <p><u>Obiective:</u> Promovarea prin mijloace moderne a destinației turistice Atragerea de vizitatori/turiști în zonă Atragerea de noi investitori în turism</p> <p><u>Activități:</u> Elaborare documentație Achiziții servicii de realizare broșură și alte materiale publicitare de promovare turistică Difuzare broșură și materiale publicitare</p> <p><u>Rezultate așteptate:</u> Creșterea numărului de turiști/vizitatori Creșterea vizibilității turistice a localității</p> <p><u>Indicatori de rezultat:</u> Valoare investită în promovare Număr vizitatori/turiști Plus valoare adusă</p> <p><u>Beneficiari:</u> comunitatea locală, operatori de turism, turiști/vizitatori</p>
<b><i>Actori implicați</i></b>	Primăria Orașului Avrig
<b><i>Posibile surse de finanțare</i></b>	<p>Buget local Fonduri guvernamentale Fonduri europene Alte surse legal constituite</p>

<b><i>Titlul proiectului</i></b>	<b>Amenajare și întreținere trasee turistice</b>
<b><i>Descrierea proiectului</i></b>	<p><u>Justificare:</u> Dezvoltarea durabilă a turismului în zonă Valorificarea resurselor turistice locale</p> <p><u>Obiective:</u> Diversificarea ofertei turistice Asigurarea condițiilor de recreere pentru locuitori și turiști Creșterea atractivității zonei și a numărului de vizitatori</p> <p><u>Activități:</u> Conceperea unor trasee turistice sau dezvoltarea celor existente, pentru diferite volume de timp și care să conecteze diferite obiective de interes Dezvoltarea unor trasee și amenajarea acestora, incluzând locuri de popas și indicatoare Realizarea și montarea de indicatoare și panouri de informare, puncte de observare etc.</p> <p><u>Rezultate așteptate:</u> Diversificarea ofertei turistice Creșterea numărului de turiști/vizitatori</p> <p><u>Indicatori de evaluare:</u> Număr trasee amenajate Număr de turiști/vizitatori atrași</p> <p><u>Beneficiari:</u> comunitatea locală, operatorii de turism, turiști/vizitatori</p>
<b><i>Actori implicați</i></b>	Primăria Orașului Avrig
<b><i>Posibile surse de finanțare</i></b>	Buget local Fonduri guvernamentale Fonduri europene Alte surse legal constituite

<b>Titlul proiectului</b>	<b>Restaurarea si reconversia in vederea valorificarii durabile a Resedintei de vara a Baronului Samuel Brukenthal, Avrig</b>
<b>Descrierea proiectului</b>	<p><u>Justificare:</u> Dezvoltarea durabilă a turismului în orașul Avrig Valorificarea resurselor de patrimoniu urban</p> <p><u>Obiective:</u> Dezvoltarea integrată a zonei urbane a orașului Avrig printr-o abordare partenerială cu O.N.G.-urile Conservarea, protecția și valorificarea patrimoniului cultural local Atragerea de vizitatori pentru descoperirea identității locului și utilizarea spațiilor restaurate pentru interacțiune socială</p> <p><u>Activități:</u> Elaborarea / actualizare documentație tehnică Obținere avize / autorizații Achiziție publică lucrări de execuție Execuția proiectului Acțiuni de informare și mediatizare a proiectului</p> <p><u>Rezultate așteptate:</u> Creșterea numărului de turiști Creșterea calității vieții locuitorilor și a atractivității orașului Avrig</p> <p><u>Indicatori de rezultat:</u> Populația vizată de proiect Număr de vizitatori ai sitului cultural care beneficiază de sprijin</p> <p><u>Beneficiari:</u> comunitatea locală, ONG-uri, turiști/vizitatori</p>
<b>Actori implicați</b>	Primăria Orașului Avrig/ Fundația Samuel von Brukenthal Sibiu
<b>Posibile surse de finanțare</b>	Programul Operațional Regional Bugetul local Finanțare privată Alte surse de finanțare

<b>Titlul proiectului</b>	<b>Construirea porții turistice de intrare pe Valea Avrigului</b>
<b>Descrierea proiectului</b>	<p><u>Justificare:</u> Dezvoltarea durabilă a turismului în zonă Valorificarea resurselor turistice locale</p> <p><u>Obiective:</u> Diversificarea ofertei turistice Asigurarea condițiilor de recreere pentru locuitori și turiști Creșterea atractivității zonei și a numărului de vizitatori</p> <p><u>Activități:</u> Identificarea locului de construire a porții turistice Elaborare documentație tehnică Obținere avize/autorizații Proceduri achiziție publică lucrări de construire Lucrări de construire și amenajare poartă turistică Realizarea și montarea de indicatoare și panouri de informare, puncte de observare etc.</p> <p><u>Rezultate așteptate:</u> Creșterea numărului de turiști/vizitatori Îmbunătățirea imaginii locale</p> <p><u>Indicatori de evaluare:</u> Coordonate fizice ale porții turistice (suprafață amenajată) Număr de turiști/vizitatori atrași</p> <p><u>Beneficiari:</u> comunitatea locală, operatorii de turism, turiști/vizitatori</p>
<b>Actori implicați</b>	Primăria Orașului Avrig
<b>Posibile surse de finanțare</b>	Buget local Finanțare privată Alte surse legal constituite



<b>Titlul proiectului</b>	<b>Amenajarea troițelor și izvoarelor de pe Valea Avrigului</b>
<b>Descrierea proiectului</b>	<p><u>Justificare:</u> Dezvoltarea durabilă a turismului în zonă Valorificarea resurselor turistice locale</p> <p><u>Obiective:</u> Diversificarea ofertei turistice Asigurarea condițiilor de recreere pentru locuitori și turiști Creșterea atractivității zonei și a numărului de vizitatori</p> <p><u>Activități:</u> Identificarea troițelor și izvoarelor de pe Valea Avrigului, în scopul valorificării turistice a acestora Elaborare documentație tehnică Obținere avize/autorizații Proceduri achiziție publică lucrări de amenajare Lucrări de amenajare troițe și izvoare de pe Valea Avrigului Realizarea și montarea de indicatoare și panouri de informare, puncte de observare etc.</p> <p><u>Rezultate așteptate:</u> Creșterea numărului de turiști/vizitatori Îmbunătățirea imaginii locale</p> <p><u>Indicatori de evaluare:</u> Număr troițe și izvoare amenajate Lungime trasee turistice care includ troițele și izvoarele amenajate Număr de turiști/vizitatori atrași</p> <p><u>Beneficiari:</u> comunitatea locală, operatorii de turism, turiști/vizitatori</p>
<b>Actori implicați</b>	Primăria Orașului Avrig
<b>Posibile surse de finanțare</b>	Buget local Finanțare privată Alte surse legal constituite

<b>Titlul proiectului</b>	<b>Dezvoltarea de activități recreaționale pe Valea Avrigului (ex. tur ghidat prin pădure, trasee cu ghizi montani pe vârfurile din apropierea zonei turistice, vizite la fermă/stână)</b>
<b>Descrierea proiectului</b>	<p><u>Justificare:</u> Dezvoltarea turismului în zonă Crearea tuturor condițiilor pentru furnizarea de servicii turistice la standarde europene</p> <p><u>Obiective:</u> Diversificarea ofertei turistice prin dezvoltarea de activități recreaționale pe Valea Avrigului (ex. tur ghidat prin pădure, trasee cu ghizi montani pe vârfurile din apropierea zonei turistice, vizite la fermă/stână) Creșterea numărului de turiști/vizitatori în zonă</p> <p><u>Activități:</u> Crearea unei oferte turistice diverse Contractarea serviciilor unor ghizi montani Organizarea de trasee ghidate și de vizite la fermă/stână Promovarea serviciilor turistice oferite</p> <p><u>Rezultate așteptate:</u> Ofertă turistică diversificată Atragerea de turiști/vizitatori</p> <p><u>Indicatori de rezultat:</u> Număr turiști/vizitatori Servicii turistice asigurate Evenimente și activități organizate în scop turistic</p> <p><u>Beneficiari:</u> cetățenii orașului, vizitatori/turiști, participanți la trafic, instituții publice și operatori economici, potențiali investitori</p>
<b>Actori implicați</b>	Primăria Orașului Avrig
<b>Posibile surse de finanțare</b>	<p>Buget local Fonduri guvernamentale Fonduri europene Fonduri private Alte surse legal constituite</p>

<b>Titlul proiectului</b>	<b>Construirea și amenajarea de locuri de recreere și agrement în orașul Avrig</b>
<b>Descrierea proiectului</b>	<p><u>Justificare:</u> Necesitatea creării de noi spații destinate petrecerii timpului liber cu directe implicații benefice în asigurarea unui climat sănătos de conviețuire în cadrul comunității locale și cu un impact pozitiv asupra creșterii gradului de socializare a locuitorilor</p> <p><u>Obiective:</u> Dezvoltarea complexă și multilaterală a localității Îmbunătățirea calității vieții Crearea de noi locuri de recreere pentru cetățeni Creșterea gradului de confort și petrecerea timpului liber într-un mod cât mai plăcut</p> <p><u>Activități:</u> Analiza vulnerabilităților cauzate de factori de risc, antropici și naturali, inclusiv de schimbări climatice ce pot afecta investiția Intervenții de protejare/conservare a elementelor naturale și antropice existente valoroase, după caz Elaborare documentație Avize/autorizații Lucrări de amenajare și dotare locații de agrement și recreere</p> <p><u>Rezultate așteptate:</u> Spații amenajate în scop de recreere și agrement Mobilier urban modern ce să satisfacă nevoile locale Îmbunătățirea imaginii locale</p> <p><u>Indicatori de rezultat:</u> Suprafețe amenajate Număr și valoare dotări Număr beneficiari</p> <p><u>Beneficiari:</u> comunitatea locală, turiști, vizitatori, investitori privați</p>
<b>Actori implicați</b>	Primăria Orașului Avrig Investitori privați
<b>Posibile surse de finanțare</b>	Buget local Finanțare privată Alte surse legal constituite

<b>Titlul proiectului</b>	<b>Dezvoltarea turismului pentru practicarea schiului și a altor sporturi de iarnă în orașul Avrig</b>
<b>Descrierea proiectului</b>	<p><u>Justificare:</u> Necesitatea creării de noi spații destinate petrecerii timpului liber cu directe implicații benefice în asigurarea unui climat sănătos de conviețuire în cadrul comunității locale și cu un impact pozitiv asupra creșterii gradului de socializare a locuitorilor Dezvoltarea turismului în zonă</p> <p><u>Obiective:</u> Dezvoltarea complexă și multilaterală a localității Crearea de noi locuri de recreere pentru cetățenii orașului și pentru turiști, în vederea practicării schiului și a altor sporturi de iarnă Creșterea gradului de confort și petrecerea timpului liber într-un mod cât mai plăcut</p> <p><u>Activități:</u> Analiza vulnerabilităților cauzate de factori de risc, antropici și naturali, inclusiv de schimbări climatice ce pot afecta investiția Intervenții de protejare/conservare a elementelor naturale și antropice existente valoroase, după caz Elaborare documentație Avize/autorizații Lucrări de amenajare și dotare pârtii pentru schi și sporturi de iarnă</p> <p><u>Rezultate așteptate:</u> Spații amenajate pentru schi și alte sporturi de iarnă Atragerea unui număr mai mare de turiști practicanți ai sporturilor de iarnă Îmbunătățirea imaginii locale</p> <p><u>Indicatori de rezultat:</u> Suprafețe amenajate Număr și valoare dotări Număr beneficiari</p> <p><u>Beneficiari:</u> comunitatea locală, turiști, vizitatori, investitori privați În cazul în care amplasamentul proiectului/proiectelor se suprapune cu rezervația naturală Golul alpin al Munților Făgăraș între Podragu – Suru (Cod Legea nr. 5/2000: 2.709, cod INSPIRE: RONPA0726), <b>autoritatea competentă pentru protecția mediului trebuie să respingă solicitarea acordului de mediu</b></p>
<b>Actori implicați</b>	Primăria Orașului Avrig Investitori privați
<b>Posibile surse de finanțare</b>	Buget local Fonduri guvernamentale Fonduri europene Finanțare privată Alte surse legal constituite

<b>Titlul proiectului</b>	<b>Facilitarea accesului și dezvoltarea agroturismului montan prin construirea de stâne la standarde europene în Avrigel și Clăbucet</b>
<b>Descrierea proiectului</b>	<p><u>Justificare:</u> Necesitatea creării de noi oportunități de agrement și recreere pentru turiști Dezvoltarea agroturismului montan</p> <p><u>Obiective:</u> Dezvoltarea complexă și multilaterală a localității Crearea de noi oportunități de agrement și recreere, prin construirea de stâne la standarde europene Atragerea unui număr mai mare de vizitatori și turiști Dezvoltarea investițiilor private în sectorul turistic Crearea de noi locuri de muncă și reducerea șomajului la nivel local</p> <p><u>Activități:</u> Analiza vulnerabilităților cauzate de factori de risc, antropici și naturali, inclusiv de schimbări climatice ce pot afecta investiția Intervenții de protejare/conservare a elementelor naturale și antropice existente valoroase, după caz Elaborare documentație Avize/autorizații Lucrări de construire și amenajare stâne la standarde europene Diversificarea ofertei turistice prin organizare activități de făcut brânză și alte activități specifice oieritului cu turiștii/vizitatorii</p> <p><u>Rezultate așteptate:</u> Stâne construite la standarde europene în zona turistică Ofertă turistică diversificată Investitori privați atrași Număr mai mare de turiști/vizitatori</p> <p><u>Indicatori de rezultat:</u> Număr stâne construite Număr turiști/vizitatori atrași</p> <p><u>Beneficiari:</u> comunitatea locală, turiști, vizitatori, investitori privați <u>Pentru reglementarea de mediu a proiectului/proiectelor considerăm că este necesară declanșarea procedurii de evaluare a impactului asupra mediului.</u></p>
<b>Actori implicați</b>	Primăria Orașului Avrig Investitori privați
<b>Posibile surse de finanțare</b>	Buget local Fonduri guvernamentale Fonduri europene Fonduri private Alte surse legal constituite

<b><i>Titlul proiectului</i></b>	<b>Punerea în valoare a unității militare din Mârșa prin reglementarea juridică a terenurilor și drumurilor de acces, elaborarea unui PUZ, etc., pentru atragerea și încurajarea investitorilor pentru dezvoltarea zonei în scop turistic</b>
<b><i>Descrierea proiectului</i></b>	<p><u>Justificare:</u> Necesitatea creării de noi oportunități de agrement și recreere pentru turiști/vizitatori Dezvoltarea turismului montan</p> <p><u>Obiective:</u> Dezvoltarea complexă și multilaterală a localității Crearea de noi oportunități de agrement și recreere, prin punerea în valoare a unității militare din Mârșa Atragerea unui număr mai mare de vizitatori și turiști Dezvoltarea investițiilor private în sectorul turistic Crearea de noi locuri de muncă și reducerea șomajului la nivel local</p> <p><u>Activități:</u> Reglementarea juridică a terenurilor și drumurilor de acces Elaborare PUZ Intervenții de protejare/conservare a elementelor naturale și antropice existente valoroase, după caz Elaborare documentație pentru realizarea de amenajări Avize/autorizații Lucrări de amenajare în scop turistic a unității militare Mârșa</p> <p><u>Rezultate așteptate:</u> Zonă turistică nou-amenajată pe teritoriul administrativ al orașului Ofertă turistică diversificată Investitori privați atrași Număr mai mare de turiști/vizitatori</p> <p><u>Indicatori de rezultat:</u> Număr turiști/vizitatori atrași Investitori noi</p> <p><u>Beneficiari:</u> comunitatea locală, turiști, vizitatori, investitori privați <u>Pentru reglementarea de mediu a proiectului considerăm că este necesară declanșarea procedurii de evaluare a impactului asupra mediului.</u></p>
<b><i>Actori implicați</i></b>	Primăria Orașului Avrig Investitori privați
<b><i>Posibile surse de finanțare</i></b>	Buget local Fonduri guvernamentale Fonduri europene Fonduri private Alte surse legal constituite

<b>Titlul proiectului</b>	<b>Amenajare teren de sport multifuncțional</b>
<b>Descrierea proiectului</b>	<p><u>Justificare:</u> Sportul contribuie la dezvoltarea fizică armonioasă, menținerea stării de sănătate la cote optime, precum și la întărirea spiritului de echipă și a celui de competiție. Aceasta face necesară implementarea unor măsuri care să contribuie la atragerea copiilor și tinerilor către activități sportive.</p> <p><u>Obiective:</u> Construirea și amenajarea terenului de sport multifuncțional conform standardelor în domeniu Atragerea copiilor și tinerilor către activități sportive Susținerea echipei locale</p> <p><u>Activități:</u> Elaborare documentație tehnică Obținere avize/autorizații Proceduri achiziție publică Lucrări de construire și amenajare teren de sport multifuncțional</p> <p><u>Rezultate așteptate:</u> Teren de sport amenajat conform standardelor la dispoziția cetățenilor Practicarea de sporturi Performanțe sportive</p> <p><u>Indicatori de evaluare:</u> Suprafață construită și amenajată Număr și valoare dotări Număr beneficiari</p> <p><u>Beneficiari:</u> comunitatea locală</p>
<b>Actori implicați</b>	Primăria Orașului Avrig
<b>Posibile surse de finanțare</b>	<p>Buget local Fonduri guvernamentale Fonduri europene Alte surse legal constituite</p>

<b>Titlul proiectului</b>	<b>Construirea unui skatepark în orașul Avrig</b>
<b>Descrierea proiectului</b>	<p><u>Justificare:</u> Sportul contribuie la dezvoltarea fizică armonioasă, menținerea stării de sănătate la cote optime, precum și la întărirea spiritului de echipă și a celui de competiție. Aceasta face necesară implementarea unor măsuri care să contribuie la atragerea copiilor și tinerilor către activități sportive.</p> <p><u>Obiective:</u> Construirea și amenajarea skatepark-ului Atragerea copiilor și tinerilor către activități sportive Reducerea accidentelor generate de practicarea sporturilor extreme în locații improvizate sau pe carosabil</p> <p><u>Activități:</u> Elaborare documentație tehnică Obținere avize/autorizații Proceduri achiziție publică Lucrări de construire și amenajare skatepark</p> <p><u>Rezultate așteptate:</u> Creșterea facilităților de petrecere a timpului liber Accidentări reduse Practicarea de sporturi</p> <p><u>Indicatori de evaluare:</u> Suprafață construită și amenajată Număr și valoare dotări Număr beneficiari</p> <p><u>Beneficiari:</u> comunitatea locală</p>
<b>Actori implicați</b>	Primăria Orașului Avrig
<b>Posibile surse de finanțare</b>	Buget local Fonduri guvernamentale Fonduri europene Alte surse legal constituite



<b>Titlul proiectului</b>	<b>Identificarea în teren a unui loc potrivit pentru crearea unei pârtii de sănii (ex. Medieșeni) și demararea unui proiect pentru înființarea acesteia</b>
<b>Descrierea proiectului</b>	<p><u>Justificare:</u> Necesitatea creării de noi oportunități de agrement și recreere pentru turiști/vizitatori Dezvoltarea turismului montan</p> <p><u>Obiective:</u> Dezvoltarea complexă și multilaterală a localității Crearea de noi oportunități de agrement și recreere, prin crearea unei pârtii de sănii Atragerea unui număr mai mare de vizitatori și turiști Dezvoltarea investițiilor private în sectorul turistic Crearea de noi locuri de muncă și reducerea șomajului la nivel local</p> <p><u>Activități:</u> Analiza vulnerabilităților cauzate de factori de risc, antropici și naturali, inclusiv de schimbări climatice ce pot afecta investiția Intervenții de protejare/conservare a elementelor naturale și antropice existente valoroase, după caz Elaborare documentație Avize/autorizații Lucrări de amenajare pârtie de sănii</p> <p><u>Rezultate așteptate:</u> Ofertă turistică diversificată Investitori privați atrași Număr mai mare de turiști/vizitatori</p> <p><u>Indicatori de rezultat:</u> Pârtie de sănii înființată (lungime, suprafață amenajată) Număr turiști/vizitatori atrași Investitori noi</p> <p><u>Beneficiari:</u> comunitatea locală, turiști, vizitatori, investitori privați</p>
<b>Actori implicați</b>	<p>Primăria Orașului Avrig</p> <p><u>Pentru reglementarea de mediu a proiectului/proiectelor considerăm că este necesară declanșarea procedurii de evaluare a impactului asupra mediului.</u></p>
<b>Posibile surse de finanțare</b>	<p>Buget local Fonduri guvernamentale Fonduri europene Alte surse legal constituite</p>

<i>Titlul proiectului</i>	<b>Amenajare piste pentru biciclete</b>
<b>Descrierea proiectului</b>	<p><u>Justificare:</u>            Accidentele rutiere reprezintă o cauză majoră a deceselor, prin urmare se impune luarea măsurilor necesare pentru reducerea sau chiar eliminarea unor astfel de evenimente negative            Mersul pe bicicletă câștigă teren, devenind un factor care contribuie la dezvoltarea turistică și un mijloc de transport preferat pentru persoanele care doresc să exploreze o anumită zonă și să vină în contact direct cu natura</p> <p><u>Obiective:</u>            Creșterea siguranței în trafic în cazul deplasărilor cu bicicleta            Dezvoltarea cicloturismului în zonă</p> <p><u>Activități:</u>            Identificarea traseelor oportune deplasărilor cu bicicleta            Elaborare documentații tehnice            Obținere avize/autorizații            Proceduri achiziții publice            Realizare piste de bicicletă pe traseele identificate</p> <p><u>Rezultate așteptate:</u>            Piste de biciclete amenajate            Siguranță în trafic crescută            Creșterea numărului de turiști</p> <p><u>Indicatori de evaluare:</u>            Lungime piste de biciclete amenajate            Număr beneficiari</p> <p><u>Beneficiari:</u> cetățenii, turiști/vizitatori, operatorii economici locali</p>
<b>Actori implicați</b>	Primăria Orașului Avrig <u>Pentru reglementarea de mediu a proiectului/proiectelor considerăm că este necesară declanșarea procedurii de evaluare a impactului asupra mediului.</u>
<b>Posibile surse de finanțare</b>	Buget local Fonduri guvernamentale Fonduri europene Alte surse legal constituite

<b>Titlul proiectului</b>	<b>Întreținere și modernizare Centru local de informare turistică</b>
<b>Descrierea proiectului</b>	<p><u>Justificare:</u> Dezvoltarea durabilă a turismului, prin promovarea și valorificarea resurselor turistice locale</p> <p><u>Obiective:</u> Modernizarea centrului local de informare și promovare a turismului Valorificarea potențialului turistic local</p> <p><u>Activități:</u> Elaborare documentații tehnice Avize/autorizații Proceduri achiziții publice Lucrări de întreținere și modernizare centru local de informare turistică Dotare cu echipamente moderne a centrului local de informare turistică</p> <p><u>Rezultate așteptate:</u> Promovarea turistică a zonei Creșterea numărului de turiști/vizitatori</p> <p><u>Indicatori de rezultat:</u> Suprafață modernizată Dotări centru de informare turistică Număr de turiști/vizitatori Număr locuri de muncă create Creștere economică generată</p> <p><u>Beneficiari:</u> comunitatea locală, operatorii de turism, turiști/vizitatori</p>
<b>Actori implicați</b>	Primăria Orașului Avrig
<b>Posibile surse de finanțare</b>	Buget local Fonduri guvernamentale Fonduri europene Alte surse legal constituite

<i>Titlul proiectului</i>	<b>Dezvoltarea infrastructurii turistice în zona Valea Avrigului (ex. transport, gastronomie, servicii pentru activități culturale și recreative, rețea de magazine)</b>
<i>Descrierea proiectului</i>	<p><u>Justificare:</u>  O infrastructură rutieră modernă favorizează dezvoltarea turismului  Reabilitarea infrastructurii tehnico-edilitare va determina protecția mediului și investițiile în domeniul turismului  Crearea tuturor condițiilor pentru furnizarea de servicii turistice la standarde europene</p> <p><u>Obiective:</u>  Asigurarea accesului la infrastructura de bază  Îmbunătățirea transportului rutier local  Micșorarea timpilor de deplasare spre zonele turistice  Estetizarea spațiului local  Creșterea calității mediului natural  Creșterea gradului de accesibilitate al cetățenilor/turiștilor la serviciile de bază  Diversificarea ofertei turistice</p> <p><u>Activități:</u>  Elaborare documentații tehnice  Obținere avize/autorizații  Proceduri achiziții publice  Lucrări de realizare infrastructură pentru dezvoltarea turismului  Atragerea de potențiali investitori și organizatori de evenimente și activități culturale și recreative</p> <p><u>Rezultate așteptate:</u>  Infrastructură pentru dezvoltarea turismului extinsă  Îmbunătățirea traficului rutier și a siguranței acestuia  Protecția mediului înconjurător și creșterea calității vieții  Atragerea de potențiali investitori/turiști  Ofertă turistică diversificată</p> <p><u>Indicatori de rezultat:</u>  Lungimea infrastructurii rutiere dezvoltate (km)  Lungime și capacitate rețele tehnico-edilitare  Investitori atrași  Număr turiști/vizitatori  Servicii turistice asigurate  Evenimente și activități organizate în scop turistic</p> <p><u>Beneficiari:</u> cetățenii orașului, vizitatori/turiști, participanți la trafic, instituții publice și operatori economici, potențiali investitori</p>

<i><b>Actori implicați</b></i>	Primăria Orașului Avrig
<i><b>Posibile surse de finanțare</b></i>	Buget local Fonduri guvernamentale Fonduri europene Fonduri private Alte surse legal constituite

<b>Titlul proiectului</b>	<b>Iluminat public drumul Poienii (Valea Avrigului)</b>
<b>Descrierea proiectului</b>	<p><u>Justificare:</u> Crearea tuturor condițiilor pentru furnizarea de servicii publice la standarde europene și reducerea consumului de energie electrică Dezvoltarea zonei din punct de vedere turistic</p> <p><u>Obiective:</u> Creșterea gradului de acces la infrastructura de iluminat public Reducerea consumului specific iluminatului nemodernizat Protejarea mediului Atragerea de turiști/vizitatori</p> <p><u>Activități:</u> Elaborare documentații tehnice Obținere avize/autorizații Proceduri achiziții publice Lucrări de înființare iluminat public pe drumul Poienii, Valea Avrigului</p> <p><u>Rezultate așteptate:</u> Iluminat public în zona turistică a Văii Avrigului Un mediu mai sănătos</p> <p><u>Indicatori de rezultat:</u> Lungimea rețelei de iluminat public înființat (km) Număr puncte de aprindere Număr beneficiari</p> <p><u>Beneficiari:</u> comunitatea locală, turiști/vizitatori, operatori economici din zonă</p>
<b>Actori implicați</b>	Primăria Orașului Avrig
<b>Posibile surse de finanțare</b>	Buget local Fonduri guvernamentale Fonduri europene Alte surse legal constituite

**MEDIU**

<b><i>Titlul proiectului</i></b>	<b>Achiziția unor vehicule noi cu un consum scăzut de combustibil și emisii de CO2 scăzute pentru flota municipală</b>
<b><i>Descrierea proiectului</i></b>	<p><u>Justificare:</u> Implementarea normelor UE cu privire la protecția mediului, utilizarea tehnologiilor curate și care risipesc mai puține resurse Combaterea principalei cauze de poluare fonică și a aerului la nivel local</p> <p><u>Obiective:</u> Contribuția la un mediu mai curat și mai echilibrat prin procurarea de bunuri cu impact redus asupra mediului pe parcursul ciclului de viață Atingerea țintelor privind diminuarea emisiilor de dioxid de carbon și reducerea consumului de energie</p> <p><u>Activități:</u> Elaborare documentație Obținere avize/autorizații Proceduri de achiziție publică</p> <p><u>Rezultate așteptate:</u> Îmbunătățirea calității vieții prin reducerea poluării Reducerea cheltuielilor prin reducerea consumului de combustibil</p> <p><u>Indicatori de rezultat:</u> Număr și valoare dotări Număr beneficiari Procent reducere costuri/poluare</p> <p><u>Beneficiari:</u> comunitatea locală, vizitatori/turiști</p>
<b><i>Actori implicați</i></b>	Primăria Orașului Avrig
<b><i>Posibile surse de finanțare</i></b>	<p>Buget local Fonduri guvernamentale Fonduri europene Alte surse legal constituite</p>

<b>Titlul proiectului</b>	<b>Achiziția unui minibus electric și a unui autoturism electric</b>
<b>Descrierea proiectului</b>	<p><u>Justificare:</u> Implementarea normelor UE cu privire la protecția mediului, utilizarea tehnologiilor curate și care risipesc mai puține resurse Combaterea principalei cauze de poluare fonică și a aerului la nivel local</p> <p><u>Obiective:</u> Contribuția la un mediu mai curat și mai echilibrat prin procurarea de bunuri cu impact redus asupra mediului pe parcursul ciclului de viață Atingerea țintelor privind diminuarea emisiilor de dioxid de carbon și reducerea consumului de energie</p> <p><u>Activități:</u> Elaborare documentație Obținere avize/autorizații Proceduri de achiziție publică</p> <p><u>Rezultate așteptate:</u> Îmbunătățirea calității vieții prin reducerea poluării Reducerea cheltuielilor prin reducerea consumului de combustibil</p> <p><u>Indicatori de rezultat:</u> Număr și valoare dotări Număr beneficiari Procent reducere costuri/poluare</p> <p><u>Beneficiari:</u> comunitatea locală, vizitatori/turiști, potențiali investitori</p>
<b>Actori implicați</b>	Primăria Orașului Avrig
<b>Posibile surse de finanțare</b>	Buget local Fonduri guvernamentale Fonduri europene Alte surse legal constituite



<b>Titlul proiectului</b>	<b>Achiziția și instalarea unei stații de încărcare a vehiculelor electrice</b>
<b>Descrierea proiectului</b>	<p><u>Justificare:</u> Implementarea normelor UE cu privire la protecția mediului, utilizarea tehnologiilor curate și care risipesc mai puține resurse Asigurarea infrastructurii necesare funcționării vehiculelor electrice</p> <p><u>Obiective:</u> Contribuția la un mediu mai curat și mai echilibrat prin procurarea de bunuri cu impact redus asupra mediului pe parcursul ciclului de viață Atingerea țintelor privind diminuarea emisiilor de dioxid de carbon și reducerea consumului de energie</p> <p><u>Activități:</u> Elaborare documentație Obținere avize/autorizații Proceduri de achiziție publică</p> <p><u>Rezultate așteptate:</u> Îmbunătățirea calității vieții prin reducerea poluării Reducerea cheltuielilor prin reducerea consumului de combustibil</p> <p><u>Indicatori de rezultat:</u> Număr și valoare dotări Putere stație Puncte de încărcare Număr beneficiari Procent reducere costuri/poluare</p> <p><u>Beneficiari:</u> comunitatea locală, vizitatori/turiști, potențiali investitori</p>
<b>Actori implicați</b>	Primăria Orașului Avrig
<b>Posibile surse de finanțare</b>	Buget local Fonduri guvernamentale Fonduri europene Alte surse legal constituite
<b>Titlul proiectului</b>	Realizarea unei piste de biciclete de aproximativ 14 km (cu lățime de 1.5 m pe sens)
<b>Descrierea proiectului</b>	<p><u>Justificare:</u> Mersul pe bicicletă câștigă teren, devenind un factor care contribuie</p>

	<p>la dezvoltarea turistică și un mijloc de transport preferat pentru persoanele care doresc să exploreze o anumită zonă și să vină în contact direct cu natura                  Valorificarea zonei Avrigului din punct de vedere turistic</p> <p><u>Obiective:</u>                  Realizarea unei piste de biciclete care să includă întregul drum DJ105F și să valorifice toată zona Valea Avrigului, inclusiv poalele Munților Făgăraș, ca punct de pornire înspre zona traseelor turistice montane                  Conectarea pistei realizate cu o nouă rețea de piste de biciclete cu puncte de pornire din zona gării Avrig și zona centrală, precum și conectarea la pista de biciclete care va fi construită de Consiliul Județean între localitățile Avrig și Mârșa</p> <p><u>Activități:</u>                  Identificarea traseelor oportune deplasărilor cu bicicleta                  Elaborare documentații tehnice                  Obținere avize/autorizații                  Proceduri achiziții publice                  Realizare piste de bicicletă pe traseele identificate                  Realizare conexiune cu zona gării Avrig și zona centrală, cât și conectarea la pista de biciclete care va fi construită de Consiliul Județean între localitățile Avrig și Mârșa</p> <p><u>Rezultate așteptate:</u>                  Piste de biciclete amenajate                  Siguranță în trafic crescută                  Creșterea numărului de turiști</p> <p><u>Indicatori de evaluare:</u>                  Lungime piste de biciclete amenajate                  Număr beneficiari</p> <p><u>Beneficiari:</u> cetățenii, turiști/vizitatori, operatorii economici locali</p>
<b>Actori implicați</b>	Primăria Orașului Avrig
<b>Posibile surse de finanțare</b>	Buget local Fonduri guvernamentale Fonduri europene Alte surse legal constituite

<b>Titlul proiectului</b>	<b>Amenajare parc - orasul Avrig</b>
<b>Descrierea proiectului</b>	<p><u>Justificare:</u> Necesitatea protejării și conservării zonelor verzi Îmbunătățirea aspectului estetic al orașului Punerea în valoare a potențialului local și creșterea valorii peisagistice a zonei</p> <p><u>Obiective:</u> Creșterea calitatii mediului natural Protecția și conservarea naturii, a biodiversității și a infrastructurii verzi Reconversia și refuncționalizarea terenului neutilizat din centru orașului situat în vecinătatea Resedinței de vară a Baronului Samuel Brukenthal, Avrig și transformarea lui în parc Crearea de noi locuri de recreere pentru cetățeni</p> <p><u>Activități:</u> Elaborare documentații tehnice Obținere avize/autorizații Proceduri de achiziții publice Execuția lucrărilor de amenajare a parcului</p> <p><u>Rezultate așteptate:</u> Parc amenajat în zona centrală a orașului Creșterea calității vieții locuitorilor</p> <p><u>Indicatori de evaluare:</u> Populația care are acces la infrastructura verde nouă Suprafața de teren reabilitată</p> <p><u>Beneficiari:</u> cetățenii orașului Avrig, vizitatori, turiști</p>
<b>Actori implicați</b>	Primăria Orașului Avrig
<b>Posibile surse de finanțare</b>	Buget local Fonduri guvernamentale Fonduri europene Alte surse legal constituite

<b><i>Titlul proiectului</i></b>	<b>Plantare de perdele forestiere pe marginea drumurilor cu trafic intens, precum și între zonele industriale și cele de locuit</b>
<b><i>Descrierea proiectului</i></b>	<p><u>Justificare:</u> Necesitatea protejării și conservării unui mediu natural sănătos Necesitatea protejării și fluidizării traficului, perdelele forestiere funcționând ca parazăpezi în timpul ninsorilor abundente</p> <p><u>Obiective:</u> Protejarea mediului înconjurător Combaterea poluării și a efectelor acesteia asupra mediului înconjurător și sănătății oamenilor Îmbunătățirea condițiilor de mediu și a diversității biologice Reducerea accidentelor și a traficului îngreunat de înzăpezirea drumurilor</p> <p><u>Activități:</u> Actualizarea planurilor cadastrale Reglementarea juridică a terenurilor destinate plantării perdelelor forestiere Pregătirea terenului și a solului în vederea plantării perdelelor forestiere Lucrări de plantare a perdelelor forestiere</p> <p><u>Rezultate așteptate:</u> Reducerea gradului de poluare Siguranță în trafic crescută</p> <p><u>Indicatori de rezultat:</u> Lungime perdele forestiere create (km) Suprafețe protejate Suprafețe plantate</p> <p><u>Beneficiari:</u> comunitatea locală</p>
<b><i>Actori implicați</i></b>	Primăria Orașului Avrig
<b><i>Posibile surse de finanțare</i></b>	Buget local Fonduri guvernamentale Fonduri europene Alte surse legal constituite

<i>Titlul proiectului</i>	<b>Împădurirea terenurilor degradate, a celor nefolosite, defrișate</b>
<i>Descrierea proiectului</i>	<p><u>Justificare:</u> Necesitatea reconstrucției ecologice a terenurilor degradate, prin valorificarea terenurilor neproductive sau agricole afectate de fenomene de degradare în diferite stadii sau care și-au pierdut total sau parțial capacitatea de producție pentru folosințe agricole</p> <p><u>Obiective:</u> Valorificarea terenurilor degradate, a celor nefolosite, defrișate Creșterea suprafețelor de pădure pe teritoriul local Combaterea poluării și a efectelor acesteia asupra mediului înconjurător și sănătății oamenilor Îmbunătățirea condițiilor de mediu și a diversității biologice</p> <p><u>Activități:</u> Pregătirea terenului și a solului în vederea împăduririi Executarea de lucrări de îmbunătățiri funciare Executarea plantației</p> <p><u>Rezultate așteptate:</u> Suprafață de teren împădurit Creșterea producției de energie regenerabilă</p> <p><u>Indicatori de rezultat:</u> Suprafețe împădurite</p> <p><u>Beneficiari:</u> comunitatea locală</p>
<i>Actori implicați</i>	<p>Primăria Orașului Avrig <u>Pentru reglementarea de mediu a proiectului considerăm că este necesară declanșarea procedurii de evaluare a impactului asupra mediului.</u></p>
<i>Posibile surse de finanțare</i>	<p>Buget local Fonduri guvernamentale Fonduri europene Alte surse legal constituite</p>

<b>Titlul proiectului</b>	<b>Instalarea de pubele pentru colectarea selectivă a deșeurilor</b>
<b>Descrierea proiectului</b>	<p><u>Justificare:</u>            Colectarea selectivă a deșeurilor aduce beneficii economice comunității locale            Încadrarea în țintele de reciclare prevăzute de legislația europeană în vigoare și pentru a crește gradul de colectare selectivă a deșeurilor</p> <p><u>Obiective:</u>            Protejarea mediului înconjurător la nivel local            Alinierea la standarde europene cu privire la calitatea și protecția mediului</p> <p><u>Activități:</u>            Elaborare documentație            Obținere avize/autorizații            Instalarea de pubele pentru colectarea selectivă a deșeurilor</p> <p><u>Rezultate așteptate:</u>            Creșterea cantității de gunoi colectat selectiv            Eficientizarea reciclării</p> <p><u>Indicatori de rezultat:</u>            Număr și valoare pubele achiziționate            Număr puncte de instalare            Cantitate deșeuri colectate selectiv</p> <p><u>Beneficiari:</u> comunitatea locală</p>
<b>Actori implicați</b>	Primăria Orașului Avrig
<b>Posibile surse de finanțare</b>	Buget local Fonduri guvernamentale Fonduri europene Alte surse legal constituite

<b><i>Titlul proiectului</i></b>	<b>Dotarea gospodăriilor cu pubele pentru colectarea selectivă a deșeurilor</b>
<b><i>Descrierea proiectului</i></b>	<p><u>Justificare:</u>            Colectarea selectivă a deșeurilor aduce beneficii economice comunității locale            Încadrarea în țintele de reciclare prevăzute de legislația europeană în vigoare și pentru a crește gradul de colectare selectivă a deșeurilor</p> <p><u>Obiective:</u>            Protejarea mediului înconjurător la nivel local            Alinierea la standarde europene cu privire la calitatea și protecția mediului</p> <p><u>Activități:</u>            Elaborare documentație            Obținere avize/autorizații            Achiziționarea de pubele ecologice și distribuirea acestora către populație</p> <p><u>Rezultate așteptate:</u>            Creșterea cantității de gunoi colectat selectiv            Eficientizarea reciclării            Reducerea poluării generate de deșeuri cu perioadă de descompunere mare</p> <p><u>Indicatori de rezultat:</u>            Număr și valoare pubele achiziționate            Număr gospodării deservite</p> <p><u>Beneficiari:</u> cetățenii orașului</p>
<b><i>Actori implicați</i></b>	Primăria Orașului Avrig
<b><i>Posibile surse de finanțare</i></b>	Buget local Fonduri guvernamentale Fonduri europene Alte surse legal constituite

<b><i>Titlul proiectului</i></b>	<b>Decolmatare pâraie sat Glâmbocă, sat Săcădate, sat Bradu, orașul Avrig</b>
<b><i>Descrierea proiectului</i></b>	<p><u>Justificare:</u>                  Protecția și conservarea mediului înconjurător                  Siguranța și protecția cetățenilor contra inundațiilor                  Prevenirea degradării albiei pâraurilor</p> <p><u>Obiective:</u>                  Asigurarea scurgerii optime în albie/prin canale a apelor curgătoare de pe raza satelor</p> <p><u>Activități:</u>                  Îndepărtarea materialului aluvionar</p> <p><u>Rezultate așteptate:</u>                  Scurgerea optimă a apelor prin râuri                  Reducerea efectelor negative generate de inundații și viituri</p> <p><u>Indicatori de evaluare:</u>                  Număr și lungime râuri decolmate                  Suprafețe protejate</p> <p><u>Beneficiari:</u> comunitatea locală</p>
<b><i>Actori implicați</i></b>	Primăria Orașului Avrig <u>Pentru reglementarea de mediu a proiectului considerăm că este necesară declanșarea procedurii de evaluare a impactului asupra mediului.</u>
<b><i>Posibile surse de finanțare</i></b>	Buget local Fonduri guvernamentale Fonduri europene Alte surse legal constituite



## CAPACITATE ADMINISTRATIVĂ

<i>Titlul proiectului</i>	<b>Reabilitare și modernizare sediu primărie</b>
<i>Descrierea proiectului</i>	<p><u>Justificare:</u> Necesitatea reabilitării și modernizării clădirii și spațiilor de lucru ale primăriei pentru a corespunde nevoilor de servire a interesului public în condiții optime</p> <p><u>Obiective:</u> Consolidarea capacității administrației publice locale de a furniza servicii de calitate pentru cetățeni Crearea de condiții de lucru rapide și moderne pentru personalul instituției Reducerea timpului de soluționare a cererilor</p> <p><u>Activități:</u> Elaborare documentații tehnice Obținere avize/autorizații Proceduri achiziții publice Lucrări de reabilitare și modernizare a sediului Dotarea materială a spațiilor de lucru</p> <p><u>Rezultate așteptate:</u> Condiții mai bune de lucru Timp redus de soluționare a cererilor Creșterea calității serviciilor furnizate</p> <p><u>Indicatori de evaluare:</u> Suprafață reabilitată și modernizată</p> <p><u>Beneficiari:</u> Primăria orașului, personalul primăriei, comunitatea locală</p>
<i>Actori implicați</i>	Primăria Orașului Avrig
<i>Posibile surse de finanțare</i>	Buget local

<b>Titlul proiectului</b>	<b>Reabilitare termică a clădirii sediului Primăriei</b>
<b>Descrierea proiectului</b>	<p><u>Justificare:</u> Necesitatea reabilitării și modernizării clădirii și spațiilor de lucru ale primăriei pentru a corespunde nevoilor de servire a interesului public în condiții optime</p> <p><u>Obiective:</u> Consolidarea capacității administrației publice locale de a furniza servicii de calitate pentru cetățeni Crearea de condiții de lucru rapide și moderne pentru personalul instituției Reducerea timpului de soluționare a cererilor</p> <p><u>Activități:</u> Elaborare documentații tehnice Obținere avize/autorizații Proceduri achiziții publice Lucrări de reabilitare termică a clădirii Primăriei Dotarea materială a spațiilor de lucru</p> <p><u>Rezultate așteptate:</u> Condiții mai bune de lucru Reducere consum energie termică</p> <p><u>Indicatori de evaluare:</u> Suprafață reabilitată termic Procent reducere costuri Procent reducere poluare</p> <p><u>Beneficiari:</u> Primăria orașului, personalul primăriei, comunitatea locală</p>
<b>Actori implicați</b>	Primăria Orașului Avrig
<b>Posibile surse de finanțare</b>	Buget local

<b>Titlul proiectului</b>	<b>Extindere sediu Primărie</b>
<b>Descrierea proiectului</b>	<p><u>Justificare:</u> Necesitatea extinderii clădirii și spațiilor de lucru ale primăriei pentru a corespunde nevoilor de servire a interesului public în condiții optime</p> <p><u>Obiective:</u> Consolidarea capacității administrației publice locale de a furniza servicii de calitate pentru cetățeni Crearea de condiții de lucru rapide și moderne pentru personalul instituției Reducerea timpului de soluționare a cererilor</p> <p><u>Activități:</u> Elaborare documentații tehnice Obținere avize/autorizații Proceduri achiziții publice Lucrări de extindere sediu primărie Dotarea materială a spațiilor de lucru</p> <p><u>Rezultate așteptate:</u> Condiții mai bune de lucru Timp redus de soluționare a cererilor Creșterea calității serviciilor furnizate</p> <p><u>Indicatori de evaluare:</u> Suprafețe extinse (m<sup>2</sup>) Număr beneficiari</p> <p><u>Beneficiari:</u> Primăria orașului, personalul primăriei, comunitatea locală</p>
<b>Actori implicați</b>	Primăria Orașului Avrig
<b>Posibile surse de finanțare</b>	Buget local

<b><i>Titlul proiectului</i></b>	<b>Dotarea cu mașini, utilaje și echipamente performante pentru intervenția în situațiile de urgență (incendii, inundații, dezăpezire etc.)</b>
<b><i>Descrierea proiectului</i></b>	<p><u>Justificare:</u> Consolidarea capacității administrației publice locale Necesitatea executării de lucrări de intervenție în situații de urgență</p> <p><u>Obiective:</u> Dotarea serviciului pentru situații de urgență cu utilaje și echipamente de lucru performante Intervenție eficientă și promptă în situațiile de urgență</p> <p><u>Activități:</u> Derularea procedurilor de achiziție publică Instruirea personalului care va deservi utilajele Darea în folosință</p> <p><u>Rezultate așteptate:</u> Reducerea cheltuielilor cu execuția lucrărilor Reducerea timpilor de intervenție</p> <p><u>Indicatori de rezultat:</u> Mașini, utilaje și echipamente achiziționate Servicii asigurate Capacitate de intervenție în situațiile de urgență Număr beneficiari</p> <p><u>Beneficiari:</u> Primăria orașului, comunitatea locală</p>
<b><i>Actori implicați</i></b>	Primăria Orașului Avrig
<b><i>Posibile surse de finanțare</i></b>	Buget local

<b><i>Titlul proiectului</i></b>	<b>Dotarea cu mașini, utilaje și echipamente performante pentru execuția lucrărilor de gospodărire a UAT</b>
<b><i>Descrierea proiectului</i></b>	<p><u>Justificare:</u> Consolidarea capacității administrației publice locale Necesitatea executării de lucrări de gospodărire locală</p> <p><u>Obiective:</u> Dotarea serviciului administrativ și de gospodărire locală al primăriei cu utilaje și echipamente de lucru performante Realizarea lucrărilor de amenajare și gospodărire locală</p> <p><u>Activități:</u> Derularea procedurilor de achiziție publică Instruirea personalului care va deservi utilajele Darea în folosință</p> <p><u>Rezultate așteptate:</u> Reducerea cheltuielilor cu execuția lucrărilor Reducerea timpilor de execuție a lucrărilor</p> <p><u>Indicatori de rezultat:</u> Mașini, utilaje și echipamente achiziționate Servicii asigurate Capacitate de execuție lucrări Număr beneficiari</p> <p><u>Beneficiari:</u> Primăria orașului, comunitatea locală</p>
<b><i>Actori implicați</i></b>	Primăria Orașului Avrig
<b><i>Posibile surse de finanțare</i></b>	Buget local

<i>Titlul proiectului</i>	<b>Construcție/extindere garaj pentru mașinile și utilajele aparținând Primăriei</b>
<i>Descrierea proiectului</i>	<p><u>Justificare:</u> Necesitatea construirii unui garaj modern adaptat parcului auto al Primăriei, pentru a corespunde nevoilor de servire a interesului public în condiții optime</p> <p><u>Obiective:</u> Crearea condițiilor optime de păstrare a mașinilor și utilajelor din parcul auto al Primăriei Creșterea capacității administrației publice locale de a furniza servicii prompte pentru cetățeni</p> <p><u>Activități:</u> Elaborare documentații tehnice Obținere avize/autorizații Proceduri achiziție publică Lucrări de construcție garaj</p> <p><u>Rezultate așteptate:</u> Condiții mai bune de păstrare a mașinilor și utilajelor instituției Promptitudine în execuția lucrărilor Intervenția promptă în situații de urgență Creșterea calității serviciilor furnizate</p> <p><u>Indicatori de rezultat:</u> Suprafață construită (mp)</p> <p><u>Beneficiari:</u> Primăria orașului, personalul primăriei, comunitatea locală</p>
<i>Actori implicați</i>	Primăria Orașului Avrig
<i>Posibile surse de finanțare</i>	Buget local

<b>Titlul proiectului</b>	<b>Extindere și întreținere sistem de monitorizare video la sediul primăriei și în localitate</b>
<b>Descrierea proiectului</b>	<p><u>Justificare:</u>          Nevoia de punere în siguranță a bunurilor publice și obținerea unui climat optim în desfășurarea procesului păstrării ordinii publice          Compensarea parțială a numărului redus de polițiști având în același timp și un impact psihologic în prevenirea infracțiunilor stradale</p> <p><u>Obiective:</u>          Siguranța bunurilor administrației locale          Păstrarea ordinii publice          Reducerea activităților de încălcare a normelor de protecție a mediului prin identificarea acțiunilor cauzatoare și a faptașilor și sancționarea în conformitate cu prevederile legislative</p> <p><u>Activități:</u>          Documentații tehnice          Avize/autorizații          Proceduri achiziții publice          Lucrări de extindere sistem de monitorizare video</p> <p><u>Rezultate așteptate:</u>          Creșterea calității vieții prin creșterea nivelului de siguranță          Reducerea/descurajarea infracționalității</p> <p><u>Indicatori de rezultat:</u>          Gradul de implementare          Capacitate stocare date</p> <p><u>Beneficiari:</u> Primăria orașului, comunitatea locală</p>
<b>Actori implicați</b>	Primăria Orașului Avrig
<b>Posibile surse de finanțare</b>	Buget local

**SMART CITY**

<b><i>Titlul proiectului</i></b>	<b>Proiectarea și implementarea unei infrastructuri IT&amp;C cu un management unitar la nivelul Primăriei orașului Avrig</b>
<b><i>Descrierea proiectului</i></b>	<p><u>Justificare:</u> Managementul local se confruntă mai degrabă cu probleme din categoria “supraviețuire”, din cauză că cel puțin o parte dintre resursele, rețelele fizice și capacitatea de procesare rezultate sunt limitate și că aceasta este, de fapt, principala motivație de a reformula abordarea integrată</p> <p><u>Obiective:</u> Un management inteligent ce se axează pe o paletă complexă de servicii, produse IT&amp;C, care îi permit să coordoneze eficient, să practice guvernarea deschisă, transparentă</p> <p><u>Activități:</u> Documentații tehnice Avize/autorizații Proceduri achiziții publice</p> <p><u>Rezultate așteptate:</u> Timp de răspuns reduși Promptitudine în rezolvarea problemelor O administrație Smart</p> <p><u>Indicatori de rezultat:</u> Număr și valoare dotări Procent reducere timp de răspuns Număr beneficiari</p> <p><u>Beneficiari:</u> Primăria orașului, comunitatea locală</p>
<b><i>Actori implicați</i></b>	Primăria Orașului Avrig
<b><i>Posibile surse de finanțare</i></b>	<p>Buget local Fonduri guvernamentale Fonduri europene Alte surse legal constituite</p>



<b>Titlul proiectului</b>	<b>Interoperabilitatea bazelor de date</b>
<b>Descrierea proiectului</b>	<p><u>Justificare:</u> Interoperabilitatea are drept scop principal îmbunătățirea proceselor repetitive desfășurate în (sub)sistemele sociale și cele tehnice asistate prin orientarea către aplicații destinate oamenilor sau interactive Nevoia de a asigura răspuns rapid generat de centralizarea informațiilor</p> <p><u>Obiective:</u> Elaborarea registrelor comune care să permită înregistrarea, prelucrarea și monitorizarea informațiilor necesare administrației publice locale Respectarea legislației în vigoare privind transferul, prelucrarea și securitatea datelor cu caracter personal Reducerea atacurilor cibernetice</p> <p><u>Activități:</u> Documentații tehnice Avize/autorizații Proceduri achiziții publice și punere în funcțiune</p> <p><u>Rezultate așteptate:</u> Operabilitate crescută Timp de răspuns optimizați Protecție împotriva incidentelor de securitate cibernetică</p> <p><u>Indicatori de rezultat:</u> Număr și valoare dotări Procent reducere timp de răspuns Număr beneficiari</p> <p><u>Beneficiari:</u> Primăria orașului, comunitatea locală</p>
<b>Actori implicați</b>	Primăria Orașului Avrig
<b>Posibile surse de finanțare</b>	Buget local Fonduri guvernamentale Fonduri europene Alte surse legal constituite

<b>Titlul proiectului</b>	<b>Soluții pentru transparentizarea ședințelor de CL</b>
<b>Descrierea proiectului</b>	<p><u>Justificare:</u> Un management inteligent dispune de o gamă completă de servicii, posedă o infrastructură solidă de IT&amp;C, care îi permit să-și atingă obiectivele, să practice guvernarea deschisă, transparentă</p> <p><u>Obiective:</u> Crearea de secțiuni dedicate normativelor locale pentru a fi aduse la cunoștința publicului larg Respectarea reglementărilor în vigoare privind liberul acces la informații de interes public</p> <p><u>Activități:</u> Documentații tehnice Avize/autorizații Proceduri achiziții publice și punere în funcțiune</p> <p><u>Rezultate așteptate:</u> Transparentizarea relației cu publicul Informații de interes accesibile tuturor</p> <p><u>Indicatori de rezultat:</u> Număr și valoare dotări Număr beneficiari</p> <p><u>Beneficiari:</u> Primăria orașului, comunitatea locală</p>
<b>Actori implicați</b>	Primăria Orașului Avrig
<b>Posibile surse de finanțare</b>	Buget local Fonduri guvernamentale Fonduri europene Alte surse legal constituite

<b><i>Titlul proiectului</i></b>	<b>Aplicație pentru „funcționarul digital”</b>
<b><i>Descrierea proiectului</i></b>	<p><u>Justificare:</u> Necesitatea digitalizării administrației locale și a simplificării accesului la serviciile publice cu ajutorul tehnologiei Restângerea circuitului actelor în instituție prin atribuirea lor direct departamentului/compartimentului în subordinea căruia se începe procesarea solicitării și pregătirea răspunsului către cetățean</p> <p><u>Obiective:</u> Digitalizarea serviciilor acordate cetățenilor Reducerea timpului necesar circuitului documentelor</p> <p><u>Activități:</u> Întocmire documentații Avize/autorizații Proceduri achiziții publice și punere în funcțiune</p> <p><u>Rezultate așteptate:</u> O administrație apropiată cetățeanului Sisteme informatice performante Reducerea cheltuielilor cu gestionarea documentelor</p> <p><u>Indicatori de rezultat:</u> Număr și valoare dotări Număr beneficiari</p> <p><u>Beneficiari:</u> Primăria orașului, comunitatea locală</p>
<b><i>Actori implicați</i></b>	Primăria Orașului Avrig
<b><i>Posibile surse de finanțare</i></b>	Buget local Fonduri guvernamentale Fonduri europene Alte surse legal constituite

<b><i>Titlul proiectului</i></b>	<b>Crearea unei platforme de promovare integrată a atracțiilor orașului</b>
<b><i>Descrierea proiectului</i></b>	<p><u>Justificare:</u> Tendințele schimbărilor globale în turism reprezintă atât o provocare semnificativă, cât și o oportunitate de dezvoltare pentru oraș Dezvoltarea turismului local ca structură pentru creșterea socio-economică Promovarea potențialului turistic local prin centralizarea atracțiilor ce pot satisface nevoile consumatorilor</p> <p><u>Obiective:</u> Valorificarea potențialului turistic local Creșterea numărului de vizitatori /turiști Dezvoltarea domeniului turistic local și creșterea veniturilor din această sursă Accesibilizarea destinațiilor turistice</p> <p><u>Activități:</u> Întocmire documentații Avize/autorizații Proceduri achiziții publice și punere în funcțiune</p> <p><u>Rezultate așteptate:</u> Infrastructură turistică dezvoltată Reducerea șomajului</p> <p><u>Indicatori de rezultat:</u> Procent creștere vizitatori Venituri generate Număr beneficiari</p> <p><u>Beneficiari:</u> Primăria orașului, comunitatea locală, potențiali turiști</p>
<b><i>Actori implicați</i></b>	Primăria Orașului Avrig
<b><i>Posibile surse de finanțare</i></b>	Buget local Fonduri guvernamentale Fonduri europene Alte surse legal constituite

<b>Titlul proiectului</b>	<b>Aplicație mobilă cu tururi digitale de explorare urbană</b>
<b>Descrierea proiectului</b>	<p><u>Justificare:</u> Tendințele schimbărilor globale în turism reprezintă atât o provocare semnificativă, cât și o oportunitate de dezvoltare pentru oraș Dezvoltarea turismului local ca structură pentru creșterea socio-economică Promovarea potențialului turistic local prin centralizarea atracțiilor ce pot satisface nevoile consumatorilor</p> <p><u>Obiective:</u> Valorificarea potențialului turistic local prin punerea lui la dispoziție persoanelor interesate din orice colț al lumii Creșterea numărului de vizitatori/turiști Accesibilizarea destinațiilor turistice</p> <p><u>Activități:</u> Întocmire documentații Avize/autorizații Proceduri achiziții publice și punere în funcțiune</p> <p><u>Rezultate așteptate:</u> Infrastructură turistică dezvoltată Destinații turistice accesibile virtual</p> <p><u>Indicatori de rezultat:</u> Venituri generate Număr beneficiari</p> <p><u>Beneficiari:</u> Primăria orașului, comunitatea locală, potențiali turiști</p>
<b>Actori implicați</b>	Primăria Orașului Avrig
<b>Posibile surse de finanțare</b>	Buget local Fonduri guvernamentale Fonduri europene Alte surse legal constituite

<b><i>Titlul proiectului</i></b>	<b>O rețea de senzori iBeacon care transmite informații geocalizate pentru planificarea unui turism inteligent, în funcție de tiparele de comportament înregistrate și scenariile predictive</b>
<b><i>Descrierea proiectului</i></b>	<p><u>Justificare:</u> Folosirea inteligentă a beaconilor poate duce pe termen lung la reduceri de costuri, fidelizarea turiștilor, atragerea unor noi, feedback imediat referitor la obiective și servicii, creșterea notorietății</p> <p><u>Obiective:</u> Fidelizarea turiștilor și mărirea vizibilității obiectivelor locale Dezvoltarea serviciilor și a produselor de interes larg</p> <p><u>Activități:</u> Întocmire documentații Avize/autorizații Proceduri achiziții publice și punere în funcțiune</p> <p><u>Rezultate așteptate:</u> Infrastructură inteligentă ce răspunde prompt nevoilor turiștilor Destinații turistice cu notorietate crescută</p> <p><u>Indicatori de rezultat:</u> Procent creștere turiști Număr beneficiari</p> <p><u>Beneficiari:</u> Primăria orașului, comunitatea locală, potențiali turiști</p>
<b><i>Actori implicați</i></b>	Primăria Orașului Avrig
<b><i>Posibile surse de finanțare</i></b>	<p>Buget local</p> <p>Fonduri guvernamentale</p> <p>Fonduri europene</p> <p>Alte surse legal constituite</p>

<b><i>Titlul proiectului</i></b>	<b>Aplicație mobilă și un portal turistic al orașului, integrat într-o platformă complexă de promovare a orașului</b>
<b><i>Descrierea proiectului</i></b>	<p><u>Justificare:</u> Tendințele schimbărilor globale în turism reprezintă atât o provocare semnificativă, cât și o oportunitate de dezvoltare pentru oraș Promovarea potențialului turistic local prin centralizarea atracțiilor ce pot satisface nevoile consumatorilor</p> <p><u>Obiective:</u> Valorificarea potențialului local prin promovarea digitală a infrastructurii turistice Creșterea numărului de vizitatori/turiști</p> <p><u>Activități:</u> Întocmire documentații Avize/autorizații Proceduri achiziții publice și punere în funcțiune</p> <p><u>Rezultate așteptate:</u> Infrastructură turistică dezvoltată Destinații turistice accesibile</p> <p><u>Indicatori de rezultat:</u> Venituri generate Număr beneficiari/accesări</p> <p><u>Beneficiari:</u> Primăria orașului, comunitatea locală, potențiali turiști</p>
<b><i>Actori implicați</i></b>	Primăria Orașului Avrig
<b><i>Posibile surse de finanțare</i></b>	<p>Buget local Fonduri guvernamentale Fonduri europene Alte surse legal constituite</p>

<b><i>Titlul proiectului</i></b>	<b>Ghid digital pe bază de coduri QR scanabile amplasate pe muzee, monumente istorice și de arhitectură</b>
<b><i>Descrierea proiectului</i></b>	<p><u>Justificare:</u> Implementarea unei promovări prin crearea unui ghid digital pe bază de coduri QR scanabile amplasate pe muzee, monumente istorice și de arhitectură, ca și componentă a implementării conceptului de turism inteligent</p> <p><u>Obiective:</u> Promovarea digitalizării prin concepte de turism SMART Valorificarea potențialului local prin promovarea digitală a infrastructurii turistice Creșterea numărului de vizitatori /turiști</p> <p><u>Activități:</u> Întocmire documentații Avize/autorizații Proceduri achiziții publice și punere în funcțiune</p> <p><u>Rezultate așteptate:</u> Infrastructură turistică dezvoltată Destinații turistice accesibile</p> <p><u>Indicatori de rezultat:</u> Venituri generate Număr beneficiari/accesări</p> <p><u>Beneficiari:</u> Primăria orașului, comunitatea locală, potențiali turiști</p>
<b><i>Actori implicați</i></b>	Primăria Orașului Avrig
<b><i>Posibile surse de finanțare</i></b>	<p>Buget local Fonduri guvernamentale Fonduri europene Alte surse legal constituite</p>



<b><i>Titlul proiectului</i></b>	<b>Sistemul de management integrat al traficului</b>
<b><i>Descrierea proiectului</i></b>	<p><u>Justificare:</u> Optimizarea traficului urban, face parte din caracteristicile de mobilitate inteligentă a unui oraș ce poate fi caracterizat ca SMART</p> <p><u>Obiective:</u> Fluidizarea traficului local Creșterea accesibilității în zonele aglomerate Alternative obținute din trasee ce redistribuie traficul intens Creșterea calității vieții</p> <p><u>Activități:</u> Întocmire documentații Avize/autorizații Proceduri achiziții publice și punere în funcțiune</p> <p><u>Rezultate așteptate:</u> Mobilitate ridicată Sistem de monitorizare trafic revoluționar cu efecte pozitive asupra creșterii calității vieții</p> <p><u>Indicatori de rezultat:</u> Grad reducere aglomerație Grad reducere poluare Număr beneficiari</p> <p><u>Beneficiari:</u> Comunitatea locală</p>
<b><i>Actori implicați</i></b>	Primăria Orașului Avrig
<b><i>Posibile surse de finanțare</i></b>	Buget local Fonduri guvernamentale Fonduri europene Alte surse legal constituite

<b><i>Titlul proiectului</i></b>	<b>Sistemul de management al parcărilor din orașul Avrig cu monitorizarea parcării în locuri nepermise, portal website cu harta locurilor disponibile</b>
<b><i>Descrierea proiectului</i></b>	<p><u>Justificare:</u> Infrastructura tehnologică ce facilitează identificarea locurilor de parcare libere și reduce parcare auto în locurile nepermise este una din premisele fluidizării și decongestionării traficului din aglomerațiile urbane</p> <p><u>Obiective:</u> Decongestionarea traficului Optimizarea spațiilor de parcare libere și gestionarea lor într-un mod eficient Reducerea blocajelor cauzate de parcările neregulate</p> <p><u>Activități:</u> Întocmire documentații Avize/autorizații Proceduri achiziții publice și punere în funcțiune</p> <p><u>Rezultate așteptate:</u> Mobilitate ridicată Sistem de monitorizare trafic revoluționar cu efecte pozitive asupra creșterii calității vieții</p> <p><u>Indicatori de rezultat:</u> Grad reducere aglomerație Grad reducere poluare Număr beneficiari</p> <p><u>Beneficiari:</u> Comunitatea locală</p>
<b><i>Actori implicați</i></b>	Primăria Orașului Avrig
<b><i>Posibile surse de finanțare</i></b>	<p>Buget local Fonduri guvernamentale Fonduri europene Alte surse legal constituite</p>

<b><i>Titlul proiectului</i></b>	<b>Sistemele de tip vehicle-sharing (bicicletă, trotinetă și autovehicul) pentru reducerea numărului de deplasări cu vehiculele private</b>
<b><i>Descrierea proiectului</i></b>	<p><u>Justificare:</u> Implementarea unei politici de reducere a consumului de energie și implicit a emisiilor de carbon construiește premisele unui mediu sănătos</p> <p><u>Obiective:</u> Reducerea poluării Reducerea aglomerației</p> <p><u>Activități:</u> Întocmire documentații Avize/autorizații Proceduri achiziții publice și punere în funcțiune</p> <p><u>Rezultate așteptate:</u> Mobilitate ridicată Aglomerația și în consecință poluarea redusă</p> <p><u>Indicatori de rezultat:</u> Grad reducere aglomerație Grad reducere poluare Număr beneficiari</p> <p><u>Beneficiari:</u> Comunitatea locală</p>
<b><i>Actori implicați</i></b>	Primăria Orașului Avrig
<b><i>Posibile surse de finanțare</i></b>	<p>Buget local Fonduri guvernamentale Fonduri europene Alte surse legal constituite</p>

<b><i>Titlul proiectului</i></b>	<b>Realizarea unei rețele de stații de încărcare cu energie electrică pentru autovehicule</b>
<b><i>Descrierea proiectului</i></b>	<p><u>Justificare:</u> Implementarea normelor UE cu privire la protecția mediului, utilizarea tehnologiilor curate și care risipesc mai puține resurse Asigurarea infrastructurii necesare funcționării vehiculelor electrice</p> <p><u>Obiective:</u> Contribuția la un mediu mai curat și mai echilibrat prin procurarea de bunuri cu impact redus asupra mediului pe parcursul ciclului de viață Atingerea țintelor privind diminuarea emisiilor de dioxid de carbon și reducerea consumului de energie</p> <p><u>Activități:</u> Elaborare documentație Obținere avize/autorizații Proceduri de achiziție publică</p> <p><u>Rezultate așteptate:</u> Îmbunătățirea calității vieții prin reducerea poluării Reducerea cheltuielilor prin reducerea consumului de combustibil</p> <p><u>Indicatori de rezultat:</u> Număr și valoare dotări Putere stație Puncte de încărcare Număr beneficiari Procent reducere costuri/poluare</p> <p><u>Beneficiari:</u> comunitatea locală, vizitatori/turiști, potențiali investitori</p>
<b><i>Actori implicați</i></b>	Primăria Orașului Avrig
<b><i>Posibile surse de finanțare</i></b>	<p>Buget local Fonduri guvernamentale Fonduri europene Alte surse legal constituite</p>

<b>Titlul proiectului</b>	<b>Achiziționarea bicicletelor pentru sistemul de bike-sharing</b>
<b>Descrierea proiectului</b>	<p><u>Justificare:</u> Implementarea unei politici de reducere a consumului de energie și implicit a emisiilor de carbon construiește premisele unui mediu sănătos</p> <p><u>Obiective:</u> Reducerea poluării Reducerea aglomerației Promovarea și implementarea unor politici de transport prietenoase cu mediul</p> <p><u>Activități:</u> Întocmire documentații Avize/autorizații Proceduri achiziții publice și punere în funcțiune</p> <p><u>Rezultate așteptate:</u> Mobilitate ridicată Aglomerația și în consecință poluarea redusă</p> <p><u>Indicatori de rezultat:</u> Grad reducere aglomerație Grad reducere poluare Număr beneficiari</p> <p><u>Beneficiari:</u> Comunitatea locală</p>
<b>Actori implicați</b>	Primăria Orașului Avrig
<b>Posibile surse de finanțare</b>	Buget local Fonduri guvernamentale Fonduri europene Alte surse legal constituite

<b><i>Titlul proiectului</i></b>	<b>Sistem de management inteligent al sistemelor de apă, integrând soluții de tip infrastructuri blue-green: acoperișuri verzi, proiectare urbană cu sensibilitate la apă etc</b>
<b><i>Descrierea proiectului</i></b>	<p><u>Justificare:</u> Calculând costurile generate de schimbările climatice constatăm că pe termen lung clădirea administrației cu soluții de tip infrastructuri blue-green duc pe ansamblu la economii semnificative în bugetele locale</p> <p><u>Obiective:</u> Reducerea efectelor poluării Crearea unui mediu sustenabil</p> <p><u>Activități:</u> Întocmire documentații Avize/autorizații Proceduri achiziții publice și punere în funcțiune</p> <p><u>Rezultate așteptate:</u> Creșterea calității vieții prin reducerea poluării Reducerea cheltuielilor bugetare</p> <p><u>Indicatori de rezultat:</u> Grad reducere poluare Procentul de implementare atins Număr beneficiari</p> <p><u>Beneficiari:</u> Comunitatea locală</p>
<b><i>Actori implicați</i></b>	Primăria Orașului Avrig
<b><i>Posibile surse de finanțare</i></b>	<p>Buget local Fonduri guvernamentale Fonduri europene Alte surse legal constituite</p>

<b>Titlul proiectului</b>	<b>Soluția de iluminat public inteligent pentru eficiență energetică</b>
<b>Descrierea proiectului</b>	<p><u>Justificare:</u> Crearea tuturor condițiilor pentru furnizarea de servicii publice la standarde europene și reducerea consumului de energie electrică</p> <p><u>Obiective:</u> Creșterea gradului de acces la infrastructura de iluminat public Reducerea consumului specific iluminatului nemodernizat Protejarea mediului</p> <p><u>Activități:</u> Elaborare documentații tehnice Obținere avize/autorizații Proceduri achiziții publice Lucrări de extindere și modernizare a rețelei de iluminat public prin introducerea tehnologiei LED</p> <p><u>Rezultate așteptate:</u> Reabilitarea și extinderea rețelei de iluminat public Număr mai mare de puncte de aprindere Consum energetic redus Reducerea cheltuielilor Un mediu mai sănătos</p> <p><u>Indicatori de rezultat:</u> Lungimea rețelei de iluminat public reabilitat/extins (km) Număr lămpi modernizate Număr beneficiari Procent reducere consum</p> <p><u>Beneficiari:</u> comunitatea locală</p>
<b>Actori implicați</b>	Primăria Orașului Avrig
<b>Posibile surse de finanțare</b>	Buget local Fonduri guvernamentale Fonduri europene Alte surse legal constituite

<b><i>Titlul proiectului</i></b>	<b>Soluții inteligente de colectare, identificare, înregistrare și trasabilitate a deșeurilor</b>
<b><i>Descrierea proiectului</i></b>	<p><u>Justificare:</u> Problema deșeurilor trebuie abordată pe toate nivelurile de competențe și atribuții, coordonând mai atent și ferm activitățile asumate de autoritățile locale, cu dezvoltarea unor politici coerente care să prioritizeze prevenirea deșeurilor, să dezvolte repararea și reutilizarea, urmate de investiții majore în sisteme de colectare separată și reciclare</p> <p><u>Obiective:</u> Creșterea calității mediului înconjurător Stabilirea unor fluxuri de reciclabilitate de calitate Implementarea unor măsuri de descurajare a eliminării deșeurilor vor crea spațiul necesar pentru dezvoltarea abordărilor alternative Creșterea oportunităților economice, mai ales în contextul promovării noilor prevederi legislative ale UE vizând economia circulară</p> <p><u>Activități:</u> Elaborare documentații tehnice Obținere avize/autorizații Proceduri achiziții publice Campanii de conștientizare</p> <p><u>Rezultate așteptate:</u> Creșterea gradului de reciclare a deșeurilor Îmbunătățirea calității vieții cetățenilor</p> <p><u>Indicatori de rezultat:</u> Grad de implementare soluții Procent reducere costuri/poluare</p> <p><u>Beneficiari:</u> comunitatea locală</p>
<b><i>Actori implicați</i></b>	Primăria Orașului Avrig
<b><i>Posibile surse de finanțare</i></b>	Buget local Fonduri guvernamentale Fonduri europene Alte surse legal constituite



<b>Titlul proiectului</b>	<b>Program integrat de gestionare a calității aerului</b>
<b>Descrierea proiectului</b>	<p><u>Justificare:</u> Un mediu sănătos se obține prin limitarea surselor de emisie de poluanți pe plan local și prin identificarea și punerea în aplicare a celor mai eficiente măsuri de reducere. Emisiile de poluanți atmosferici nocivi trebuie evitate, combătute, reduse și stabilite obiectivele corespunzătoare pentru calitatea aerului înconjurător, ținând seama de standardele, ghidurile și programele OMS.</p> <p><u>Obiective:</u> Construirea unui mediu mai puțin poluat, protejând astfel starea sănătății umane Alinierea la cadrul legislativ ce a stat la baza întocmirii Programului Integrat de Gestionarea Calității Aerului, program ce este în conformitate cu cerințele UE</p> <p><u>Activități:</u> Studii de mediu Pregătirea planului/programului integrat de gestionarea a calității aerului Punerea în aplicare a programului</p> <p><u>Rezultate așteptate:</u> Un mediu sănătos și o biodiversitate crescută Reducerea bolilor cauzate de poluanți</p> <p><u>Indicatori de rezultat:</u> Procent reducere poluare și a bolilor asociate acesteia</p> <p><u>Beneficiari:</u> Comunitatea locală</p>
<b>Actori implicați</b>	Primăria Orașului Avrig
<b>Posibile surse de finanțare</b>	Buget local Fonduri guvernamentale Fonduri europene Alte surse legal constituite

<b>Titlul proiectului</b>	<b>Aplicație smart pillar</b>
<b>Descrierea proiectului</b>	<p><u>Justificare:</u> Prin intermediul Aplicației Smart Pillar infrastructura urbană existentă poate comunica cu o varietate de sisteme pentru obținerea informațiilor referitoare la iluminatul urban, calitatea aerului, factorii de trafic, siguranța urbană, etc.</p> <p><u>Obiective:</u> Digitalizarea informațiilor de interes public și punerea lor la dispoziția celor interesați Reducerea timpilor de răspuns în cazul situațiilor de urgență Îmbunătățirea securității locale</p> <p><u>Activități:</u> Elaborare documentații tehnice Obținere avize/autorizații Proceduri achiziții publice Campanii de instruire în utilizarea serviciilor smart obținute</p> <p><u>Rezultate așteptate:</u> Calitatea vieții crescută datorită reducerii traficului, poluării și creșterii siguranței Digitalizare urbană Reducerea costurilor cu energia</p> <p><u>Indicatori de rezultat:</u> Procent reducere poluare/ costuri</p> <p><u>Beneficiari:</u> Comunitatea locală</p>
<b>Actori implicați</b>	Primăria Orașului Avrig
<b>Posibile surse de finanțare</b>	Buget local Fonduri guvernamentale Fonduri europene Alte surse legal constituite

<b><i>Titlul proiectului</i></b>	<b>Sistem la cheie de colectare și reciclare deșeuri, echipate cu senzori care transmit în timp real starea de umplere</b>
<b><i>Descrierea proiectului</i></b>	<p><u>Justificare:</u> Stațiile inteligente de colectare și reciclare deșeuri, echipate cu senzori care transmit în timp real starea de umplere către echipele de colectare pentru a facilita creșterea eficienței ridicării deșeurilor</p> <p><u>Obiective:</u> Reducerea colectării și în consecință reducerea utilizării mașinilor de colectat deșeuri, a orelor de muncă, a uzurii vehiculelor și a consumului de combustibil Limitarea spațiului de depozitare Îndepărtarea deșeurilor ca sursă de hrană pentru animale și păsări: o strategie dovedită de reducere a rozătoarelor din mediul urban</p> <p><u>Activități:</u> Elaborare documentații tehnice Obținere avize/autorizații Proceduri achiziții publice Punere în funcțiune</p> <p><u>Rezultate așteptate:</u> Reducerea emisiilor poluante și creșterea calității sănătății umane Creșterea esteticii urbane Spațiu de depozitare deșeuri redus</p> <p><u>Indicatori de rezultat:</u> Număr și valoare dotări Număr beneficiari Procent reducere costuri/poluare</p> <p><u>Beneficiari:</u> Comunitatea locală</p>
<b><i>Actori implicați</i></b>	Primăria Orașului Avrig
<b><i>Posibile surse de finanțare</i></b>	Buget local Fonduri guvernamentale Fonduri europene Alte surse legal constituite

<b>Titlul proiectului</b>	<b>Identitate electronică pentru cetățeni</b>
<b>Descrierea proiectului</b>	<p><u>Justificare:</u> Cățile de identitate electronice elimină barierele birocratice în identificarea persoanelor la nivelul întregii Uniuni Europene și contribuie la îmbunătățirea accesului la servicii pentru cetățenii europeni</p> <p><u>Obiective:</u> Creșterea mobilității prin reducerea barierelor de acces Creșterea securității documentelor Combaterea criminalității trans-frontaliere</p> <p><u>Activități:</u> Obținere avize/autorizații Proceduri achiziții publice a echipamentelor și produselor software necesare pentru punerea în circulație și personalizarea căților electronice de identitate Punere în funcțiune</p> <p><u>Rezultate așteptate:</u> Reducerea criminalității trans-frontaliere Mobilitatea transfrontalieră ridicată Suplimentarea garanțiilor de securitate</p> <p><u>Indicatori de rezultat:</u> Număr beneficiari</p> <p><u>Beneficiari:</u> Comunitatea locală</p>
<b>Actori implicați</b>	Primăria Orașului Avrig
<b>Posibile surse de finanțare</b>	Buget local Fonduri guvernamentale Fonduri europene Alte surse legal constituite

<b>Titlul proiectului</b>	<b>Aplicație pentru bugetare participativă</b>
<b>Descrierea proiectului</b>	<p><u>Justificare:</u> Oferirea unui nou rol cetățeanului, acela de participant activ în definirea și abordarea problemelor orașului, implicându-se în procesul Bugetare participativă</p> <p><u>Obiective:</u> Implicarea activă a cetățenilor în deciziile administrative Învățarea autorităților locale să asculte cetățenii și cum să comunice în mod eficient și constructiv cu ei</p> <p><u>Activități:</u> Elaborare documentații tehnice Obținere avize/autorizații Proceduri achiziții publice Punere în funcțiune</p> <p><u>Rezultate așteptate:</u> Comunitate implicată în rezolvarea problemelor locale Creșterea calității vieții comunității locale prin soluționarea problemelor semnalizate de aceștia</p> <p><u>Indicatori de rezultat:</u> Număr de beneficiari Numar proiecte participative soluționate</p> <p><u>Beneficiari:</u> Comunitatea locală</p>
<b>Actori implicați</b>	Primăria Orașului Avrig
<b>Posibile surse de finanțare</b>	Buget local Fonduri guvernamentale Fonduri europene Alte surse legal constituite

<b>Titlul proiectului</b>	<b>Aplicație „city app”</b>
<b>Descrierea proiectului</b>	<p><u>Justificare:</u> Prin instalarea aplicației utilizatorului îi sunt afișate categoriile de interes, iar la accesarea unei categorii are posibilitatea de a controla afișarea itemilor prin utilizarea filtrelor pentru a obține într-un timp foarte scurt informațiile necesare</p> <p><u>Obiective:</u> Creșterea vizibilității locale Dezvoltarea turismului local Identificarea și rezolvarea problemelor comunității</p> <p><u>Activități:</u> Obținere avize/autorizații Proceduri achiziții publice Punere în funcțiune</p> <p><u>Rezultate așteptate:</u> Un număr mai mare de turiști Reducerea timpilor de rezolvare a problemelor locale</p> <p><u>Indicatori de rezultat:</u> Număr beneficiari</p> <p><u>Beneficiari:</u> Comunitatea locală, turiști, potențiali vizitatori</p>
<b>Actori implicați</b>	Primăria Orașului Avrig
<b>Posibile surse de finanțare</b>	Buget local Fonduri guvernamentale Fonduri europene Alte surse legal constituite

<b><i>Titlul proiectului</i></b>	<b>Mobilierul stradal inteligent</b>
<b><i>Descrierea proiectului</i></b>	<p><u>Justificare:</u> Mobilierul urban joacă un rol esențial în amenajarea unui oraș. Acest mobilier urban le oferă trecătorilor confortul de care au nevoie. Oferă vitalitate și funcționalitate domeniului pietonal.</p> <p><u>Obiective:</u> Oferirea unui serviciu funcțional pietonului și adăugarea unui plus de detaliu vizual spațiului public Îmbunătățirea siguranței și confortului public</p> <p><u>Activități:</u> Elaborare documentații tehnice Obținere avize/autorizații Proceduri achiziții publice Montarea mobilierului urban</p> <p><u>Rezultate așteptate:</u> Aspect estetic local îmbunătățit Confortul cetățenilor sporit</p> <p><u>Indicatori de rezultat:</u> Număr beneficiari Număr și valoare dotări</p> <p><u>Beneficiari:</u> Comunitatea locală, turiști, potențiali vizitatori</p>
<b><i>Actori implicați</i></b>	Primăria Orașului Avrig
<b><i>Posibile surse de finanțare</i></b>	Buget local Fonduri guvernamentale Fonduri europene Alte surse legal constituite

<b>Titlul proiectului</b>	<b>Accesul wi-fi securizat la internet, printr-un portal dedicat</b>
<b>Descrierea proiectului</b>	<p><u>Justificare:</u> Creșterea calității vieții și a accesului la informație, prin adoptarea noilor tehnologii Reducerea decalajului digital dintre comunitățile urbane</p> <p><u>Obiective:</u> Facilitarea accesului public la infrastructura informațională Creșterea performanței digitalizării Dezvoltare economică și socială</p> <p><u>Activități:</u> Lucrări de racordare la rețeaua de internet în bandă largă Acordare acces gratuit la internet (wi-fi)</p> <p><u>Rezultate așteptate:</u> Dezvoltarea infrastructurii de internet de bandă largă Condiții mai bune de lucru Comunitate locală informată Creșterea calității serviciilor furnizate</p> <p><u>Indicatori de evaluare:</u> Număr beneficiari</p> <p><u>Beneficiari:</u> comunitatea locală, operatori economici locali, potențiali investitori</p>
<b>Actori implicați</b>	Primăria Orașului Avrig
<b>Posibile surse de finanțare</b>	Buget local Fonduri guvernamentale Fonduri europene Alte surse legal constituite



<b>Titlul proiectului</b>	<b>Extinderea sistemului de supraveghere video cu o soluție scalabilă de analiză video</b>
<b>Descrierea proiectului</b>	<p><u>Justificare:</u> Sistemele de supraveghere video prezintă o multitudine de avantaje în comparație cu măsurile de securitate tradiționale, oferind oportunități de a economisi bani Configurație de supraveghere concepută pe local, poate construi un sistem de monitorizare și protecție ce asigură un răspuns rapid și intervenția promptă a forțelor de ordine și de prim ajutor abilitate</p> <p><u>Obiective:</u> Reducerea timpilor de intervenție Descurajarea infraționalității Creșterea siguranței locale</p> <p><u>Activități:</u> Elaborare documentații tehnice Obținere avize/autorizații Proceduri achiziții publice Punerea în funcțiune a echipamentului</p> <p><u>Rezultate așteptate:</u> Infraționalitate scăzută Comunitate protejată Reducerea costurilor</p> <p><u>Indicatori de rezultat:</u> Gradul de implementare Capacitate stocare date Procent reducere costuri pe domeniul siguranței</p> <p><u>Beneficiari:</u> Comunitatea locală</p>
<b>Actori implicați</b>	Primăria Orașului Avrig
<b>Posibile surse de finanțare</b>	Buget local Fonduri guvernamentale Fonduri europene Alte surse legal constituite

<b><i>Titlul proiectului</i></b>	<b>Aplicație de gestionare și autorizare on-line a spațiilor de parcare cu destinație privată</b>
<b><i>Descrierea proiectului</i></b>	<p><u>Justificare:</u> Infrastructura tehnologică ce facilitează gestionarea și autorizarea on-line a locurilor de parcare cu destinație privată reducând parcare auto în locurile nepermise este una din premisele fluidizării și decongestionării traficului din aglomerațiile urbane</p> <p><u>Obiective:</u> Decongestionarea traficului Optimizarea spațiilor de parcare libere și gestionarea lor într-un mod eficient Reducerea blocajelor cauzate de alocările fizice ale spațiilor de parcare</p> <p><u>Activități:</u> Întocmire documentații Avize/autorizații Proceduri achiziții publice și punere în funcțiune</p> <p><u>Rezultate așteptate:</u> Mobilitate ridicată Sistem revoluționar de gestionare și alocare parcare, cu efecte pozitive asupra creșterii calității vieții</p> <p><u>Indicatori de rezultat:</u> Grad de implementare Număr beneficiari</p> <p><u>Beneficiari:</u> Comunitatea locală</p>
<b><i>Actori implicați</i></b>	Primăria Orașului Avrig
<b><i>Posibile surse de finanțare</i></b>	Buget local Fonduri guvernamentale Fonduri europene Alte surse legal constituite

<b><i>Titlul proiectului</i></b>	<b>Aplicație on-line pentru depunerea documentației și aprobarea cererilor de reabilitare termică a clădirilor</b>
<b><i>Descrierea proiectului</i></b>	<p><b><u>Justificare:</u></b> Necesitatea reabilitării termice a clădirilor pentru a corespunde nevoilor de servire a interesului public în condiții optime și alinierea la reglementările UE</p> <p><b><u>Obiective:</u></b> Consolidarea capacității administrației publice locale de a furniza servicii de calitate pentru cetățenii orașului prin reducerea timpilor de răspuns Creșterea eficienței energetice Reducerea costurilor cu agentul termic</p> <p><b><u>Activități:</u></b> Obținere avize/autorizații Proceduri achiziții publice Campanii de informare și instruire</p> <p><b><u>Rezultate așteptate:</u></b> Creșterea numărului clădirilor reabilitate termic Consum energetic scăzut</p> <p><b><u>Indicatori de rezultat:</u></b> Număr beneficiari Procent reducere timp/cheltuieli</p> <p><b><u>Beneficiari:</u></b> Comunitatea locală</p>
<b><i>Actori implicați</i></b>	Primăria Orașului Avrig
<b><i>Posibile surse de finanțare</i></b>	<p>Buget local Fonduri guvernamentale Fonduri europene Alte surse legal constituite</p>

<b>Titlul proiectului</b>	<b>Aplicatie web-based pentru consultare publică</b>
<b>Descrierea proiectului</b>	<p><u>Justificare:</u> Oferirea unui nou rol cetățeanului, acela de participant activ în definirea și abordarea problemelor orașului, implicându-se în procesul de luare a deciziilor de administrare locală</p> <p><u>Obiective:</u> Implicarea activă a cetățenilor în deciziile administrative Învățarea autorităților locale să asculte cetățenii și cum să comunice în mod eficient și constructiv cu ei</p> <p><u>Activități:</u> Elaborare documentații tehnice Obținere avize/autorizații Proceduri achiziții publice Punere în funcțiune</p> <p><u>Rezultate așteptate:</u> Comunitate implicată în rezolvarea problemelor locale Creșterea calității vieții comunității locale prin soluționarea problemelor semnalizate de aceștia</p> <p><u>Indicatori de rezultat:</u> Număr de beneficiari Număr proiecte implementate/soluționate</p> <p><u>Beneficiari:</u> Comunitatea locală</p>
<b>Actori implicați</b>	Primăria Orașului Avrig
<b>Posibile surse de finanțare</b>	Buget local Fonduri guvernamentale Fonduri europene Alte surse legal constituite

<b><i>Titlul proiectului</i></b>	<b>Aplicație mobilă pentru raportarea incidentelor, cu ajutorul căreia cetățenii vor putea transmite incidentele observate pe străzile orașului direct de pe telefonul mobil la un dispecerat al Primăriei</b>
<b><i>Descrierea proiectului</i></b>	<p><u>Justificare:</u> Prin instalarea aplicației utilizatorului îi sunt afișate categoriile de interes, iar la accesarea unei categorii are posibilitatea de a controla afișarea itemilor prin utilizarea filtrelor pentru a raporta într-un timp foarte scurt incidentele observate în comunitate</p> <p><u>Obiective:</u> Creșterea siguranței locale Identificarea și rezolvarea problemelor comunității</p> <p><u>Activități:</u> Obținere avize/autorizații Proceduri achiziții publice Punere în funcțiune</p> <p><u>Rezultate așteptate:</u> Reducerea timpilor de rezolvare a problemelor locale Un mediu mai sigur pentru comunitate</p> <p><u>Indicatori de rezultat:</u> Număr beneficiari Număr incidente raportate</p> <p><u>Beneficiari:</u> Comunitatea locală, turiști, potențiali vizitatori</p>
<b><i>Actori implicați</i></b>	Primăria Orașului Avrig
<b><i>Posibile surse de finanțare</i></b>	Buget local Fonduri guvernamentale Fonduri europene Alte surse legal constituite



## **CAPITOLUL V**

### **IMPLEMENTAREA, MONITORIZAREA ȘI EVALUAREA STRATEGIEI DE DEZVOLTARE DURABILĂ**

Prezentul document strategic constituie atât un document definitoriu pentru activitatea Primăriei orașului Avrig în perioada 2021-2030, cât și un document orientativ pentru ceilalți actori publici și privați din oraș, inclusiv pentru a oferi cetățenilor o imagine asupra direcției spre care se orientează orașul.

Punerea în practică a unui astfel de demers strategic implică mobilizarea tuturor actorilor interesați la nivelul comunității locale. De aceea, este recomandabilă o abordare de tip partenerial pentru întregul proces, atât între Primăria orașului Avrig și structurile din subordine, cât și între aceasta și alte instituții publice implicate, dar și menținerea unei legături strânse cu societatea civilă și cetățenii din oraș, întrucât rezolvarea problemelor necesită participarea mai multor instituții și o serie de măsuri succesive și complementare.

Implementarea și monitorizarea proiectelor din strategie se vor realiza la nivelul aparatului de specialitate al Primarului orașului Avrig, implicând o persoană responsabilă, desemnată drept coordonator implementare strategie.

Monitorizarea implementării strategiei se va realiza pe baza indicatorilor de evaluare stabiliți. Având ca fundament rezultatele anului în curs, corelate cu planul de acțiuni stabilit, se va evalua anual implementarea strategiei și se vor stabili prioritățile pentru anul următor, în baza documentelor și propunerilor inițiate de structurile responsabile.

Activitatea de monitorizare reprezintă o etapă esențială a procesului de planificare strategică întrucât permite compararea intermediară pe bază de date între obiectivele și activitățile implementate și rezultatele intermediare atinse.

Rezultatele procesului de monitorizare se constituie într-un instrument managerial important, permițând conducerii Primăriei să decidă asupra activității instituției pe baza unor dovezi fundamentate. Acesta permite analiza activităților Strategiei, a rezultatelor intermediare ale bugetului alocat, precum și identificarea riscurilor ce pot apărea în etapa de implementare a proiectelor din lista de proiecte a Strategiei de dezvoltare durabilă a orașului Avrig.

Demersul de planificare strategică trebuie să ia în considerare necesitatea unui proces de evaluare, care trebuie să țină seama de caracteristicile comunității locale și să aibă un caracter permanent (care să includă și monitorizare, nu doar evaluări finale).

Având în vedere perioada de 10 ani de planificare strategică pentru orașul Avrig, se impune efectuarea unor analize intermediare, care să indice în ce măsură operațiunile programului se desfășoară conform programării și la timp, precum revizuirea programului în cazul identificării unor disfuncționalități.

În vederea facilitării procesului de monitorizare, Primăria orașului Avrig va forma o echipă compusă din reprezentanți ai compartimentelor Primăriei cu atribuții în domeniu. Echipa va asigura activitatea de analiză primară a tuturor datelor primite, pe obiective strategice, și informarea conducerii Primăriei în legătură cu progresul procesului de implementare a Strategiei, întocmirea unor rapoarte sintetice privind stadiul activităților.

Se vor avea în vedere următoarele:

- urmărirea realizării activităților și a bugetului, în conformitate cu previziunile proiectului;
- analizarea și urmărirea performanțelor proiectului;
- replanificarea activităților proiectului conform unui scenariu dinamic, în funcție de necesitățile identificate la un moment dat;
- transmiterea obiectivelor proiectului.

Prin evaluare se apreciază dacă obiectivul inițial a fost atins în perioada de implementare, în intervalul de timp și bugetul alocat.

Vor fi utilizate mai multe metode de evaluare, de la *evaluarea ex-ante* pentru asigurarea resurselor adecvate pentru implementare și un plan de management eficient, la *evaluarea ex-post* pentru facilitarea gradului de realizare a obiectivelor stabilite în faza de planificare strategică, analiza rezultatelor obținute și identificarea impactului implementării proiectelor.

Procedurile de evaluare internă a Strategiei vor urmări gradul de îndeplinire a obiectivelor și rezultatelor proiectului prin analiza îndeplinirii obiectivelor și rezultatelor așteptate pentru fiecare dintre activități.

Evaluarea internă a Strategiei va avea următoarele etape:

- identificarea obiectivului/obiectivelor generale ale Strategiei (asa cum au fost ele menționate și asumate prin Strategie);
- definirea indicatorilor ce cuantifică atingerea obiectivelor;
- estimarea datei la care se consideră îndeplinite obiectivele;
- stabilirea procentului de realizare a obiectivelor la data monitorizării;
- identificarea potențialelor variații față de reperele stabilite inițial (dacă este cazul);
- prezentarea justificărilor și a observațiilor (dacă este cazul);
- redactarea raportului de monitorizare la data realizării controlului;



- trimiterea raportului de monitorizare persoanei responsabile de implementarea Strategiei;
- stabilirea strategiilor de acțiune manageriale și de remediere a factorilor perturbatori (dacă este cazul).

#### **Evaluarea inițială**

- evaluarea relevanței activităților propuse;
- evaluarea capacității de alocare a resurselor;
- evaluarea nivelului de implicare a factorilor interesați;
- evaluarea gradului de cunoaștere și asumare a responsabilităților.

#### **Evaluarea intermediară**

- examinează rezultatele parțiale ale derulării Strategiei, pe fiecare activitate din perspectiva obiectivului general și a obiectivelor specifice, din perspectiva relevanței pentru grupurile țintă și pentru scopul proiectelor din Planul de proiecte;
- se va realiza prin **rapoarte de progres**.

#### **Evaluarea finală**

- va urmări utilizarea eficientă a resurselor, eficiența activității derulate;
- va analiza factorii care au contribuit la succesul Strategiei sau punctele slabe, îndeplinirea obiectivelor, impactul Strategiei asupra grupului țintă, gradul de satisfacere a așteptărilor beneficiarilor direcți și indirecti.

Managementul operativ al orașului va prezenta Consiliului local:

1. **rapoarte anuale de progres**, care se vor elabora începând cu al doilea an de implementare și vor avea ca scop monitorizarea eficientă a aplicării strategiei de dezvoltare. Rapoartele vor reflecta stadiul implementării strategiei, pe fiecare domeniu strategic și vor evidenția evoluția principalilor indicatori de output și de rezultat;

2. **rapoarte strategice**. Având în vedere faptul că implementarea strategiei de dezvoltare locală se va întinde pe o perioadă de 10 ani, este necesară o evaluare intermediară a strategiei, pe baza unor rapoarte strategice. Pentru evaluarea impactului aplicării strategiei de dezvoltare se va urmări evoluția principalilor indicatori socioeconomiци la nivel local.

În linii mari, raportul strategic va cuprinde:

- situația și evoluția socioeconomică a orașului Avrig;
- realizările obținute, cuantificate pe baza indicatorilor și gradul de atingere a obiectivelor stabilite;
- problemele întâmpinate în procesul de implementare a strategiei de dezvoltare;
- exemplele de bună practică identificate;

- propuneri privind revizuirea și ajustarea periodică a strategiei de dezvoltare în raport cu evoluțiile economico-sociale semnificative înregistrate la nivel local în perioada 2021-2030.

Rapoartele strategice vor fi realizate din 3 în 3 ani, în anii 2022, 2025 și 2028, fiind prezentate în cadrul ședințelor Consiliului local al orașului Avrig.

În funcție de rezultatele evaluării și monitorizării și în acord cu modificările legislative, strategia de dezvoltare a orașului Avrig va putea fi revizuită ori de câte ori va deveni necesar.