Anexa 1.

ANCPI
AGENȚIA NAȚIONALĂ DE CADASTRU ȘI PUBLICITATE IMOBILIARĂ

Oficiul de Cadastru și Publicitate Imobiliară SIBIU
Biroul de Cadastru și Publicitate Imobiliară Avrig
Adresa: Localitate: Avrig, str. Gh. Lazar nr. 2, Cod postal 555200

Nr.	**6831**
Ziua	**30**
Luna	**07**
Anul	**2020**

REFERAT DE ADMITERE

(Dezmembrare imobil)

Domnului/Doamnei PRIMARIA ORASULUI AVRIG
Domiciliul Loc. Avrig, Str Gheorghe Lazar, Nr. 10, Jud. Sibiu

Referitor la cererea inregistrată sub numărul **6831** din data **30-07-2020**, vă informăm:

Imobilul situat in Loc. Avrig, Jud. Sibiu, UAT Avrig avand numarul cadastral 109277 a fost dezmembrat in imobilele:

1) **109354** situat in Loc. Avrig, Jud. Sibiu, UAT Avrig avand suprafaţa măsurată 14629 mp;
2) **109355** situat in Loc. Avrig, Jud. Sibiu, UAT Avrig avand suprafaţa măsurată 13200 mp;

Certific că informaţiile din prezentul extras sunt conforme cu datele din planul cadastral de carte funciară al OCPI SIBIU la data: 30-07-2020.

Situaţia prezentată poate face obiectul unor modificări ulterioare, in condiţiile Legii cadastrului şi a publicităţii imobiliare nr. 7/1996, republicată, cu modificările şi completările ulterioare.

Inspector
Liviu Lomnasan

Liviu Lomnasan

Semnat digital de Liviu Lomnasan
DN: c=RO, l=Sibiu, o=OFICIUL DE CADASTRU SI PUBLICITATE IMOBILIARA, ou=Cadastru, title=Inspector, cn=Liviu Lomnasan, serialNumber=LL147, givenName=Liviu, sn=Lomnasan, 2.5.4.97=9735758
Data: 2020.07.30 10:49:14 +03'00'

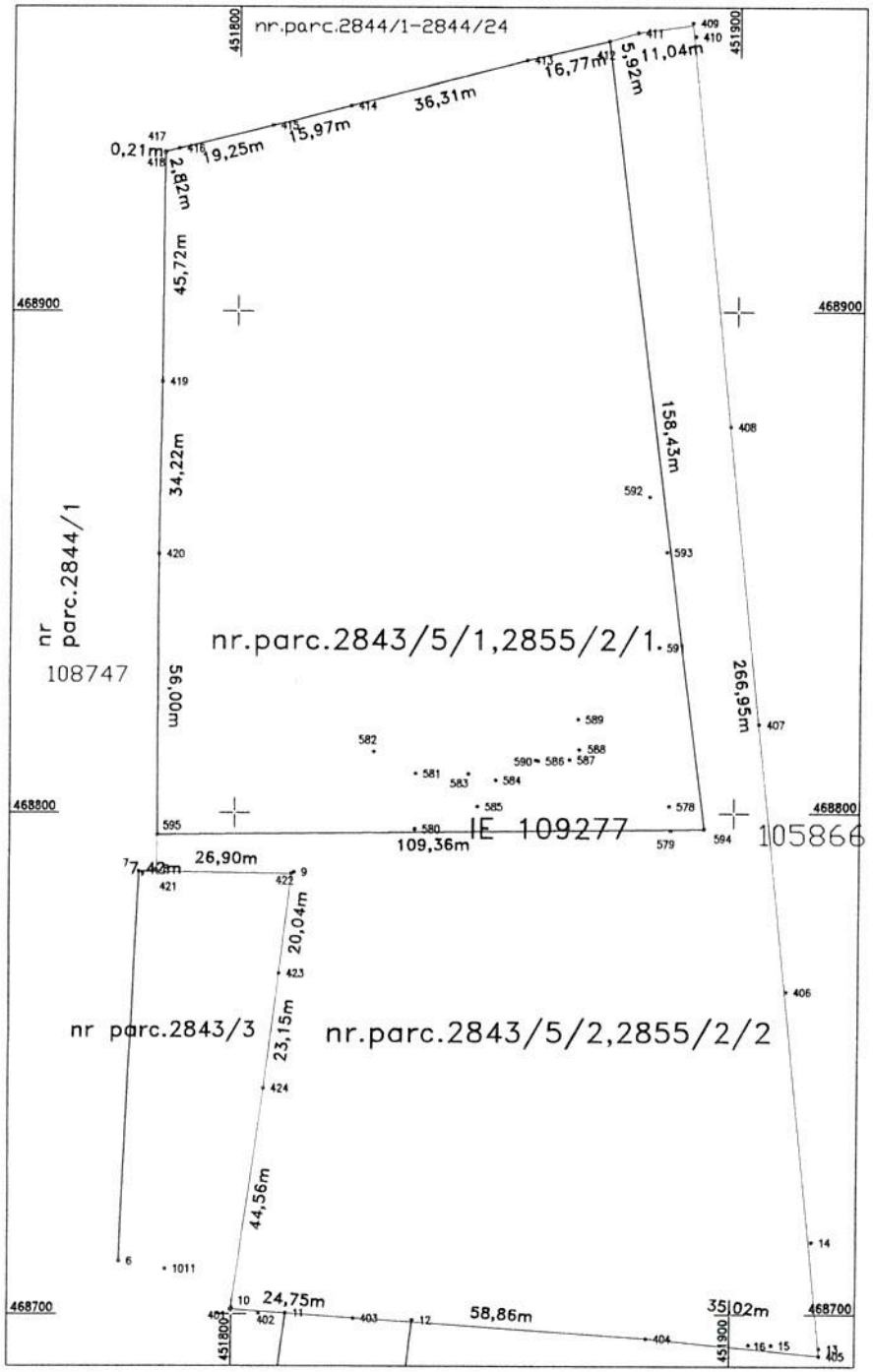

Plan de amplasament si delimitare a imobilului
cu propunerea de dezlipire/alipire
Scara 1:1000

ANEXA NR. 1.36 la regulament

Nr. cadastral	Suprafata masurata a imobilului (mp)	Adresa imobilului
	27826 mp	Intravilan Avrig

Nr.Carte Funciara	Unitatea Administrativ Teritoriala (UAT)
109277	Avrig

N

CRISAN ADRIAN-DAN

Digitally signed by CRISAN ADRIAN-DAN
Date: 2020.07.30 09:12:04 +03'00'

dezlipire/alipire imobil

Situatia actuala (inainte de dezlipire/alipire)				Situatia viitoare (dupa dezlipire/alipire)			
Nr. cad.	Suprafata (mp)	Categoria de folosinta	Descrierea imobilului	Nr. cad.	Suprafata (mp)	Categoria de folosinta	Descrierea imobilului
109277	Sact=28900 Smas=27829	CC	2843/5,2855/2	109354	Sact=16700 Smas=14629	CC	2843/5/1,2855/2/1
				109355	Sact=12200 Smas=13200	CC	2843/5/2,2855/2/2
Total	Stotala_act=28900 Stotala_mas=27829*		-	-	Stotala_act=28900 Stotala_mas=27829*		-

Executant: CRISAN ADRIAN DAN
(nume, prenume)

Confirm executarea masuratorilor la teren,corectitudinea introducerii datelor cadastrale si corespondenta acesteia cu realitatea fizica a terenului

Semnatura si stampila

Data: 28.07.2020

CERTIFICAT DE AUTORIZARE Seria RO-SB-F Nr.0146 ADRIAN-DAN CRIȘAN

Inspector:

Confirm introducerea imobilului in baza de date integrata si atribuirea numarului cadastral

Liviu Lomnasan

Semnatura si sigiliul

Semnat digital de Liviu Lomnasan
DN: C=RO, L=Sibiu, o=OFICIUL DE CADASTRU SI PUBLICITATE IMOBILIARA, ou=Cadastru, title=Inspector, cn=Liviu Lomnasan, serialNumber=L1147, givenName=Liviu, sn=Lomnasan, 2.5.4.97=9735758
Data: 2020.07.30 10:52:10 +03'00'

Stampila BCPI

* In situatia in care exista numere cadastrale pentru imobilele vecine, la numerele vecinilor se va trece numarul cadastral,iar in lipsa numarului cadastral numarul topografic sau numarul administrativ. Suprafetele se rotunjesc la metru patrat.

Anexa 2.

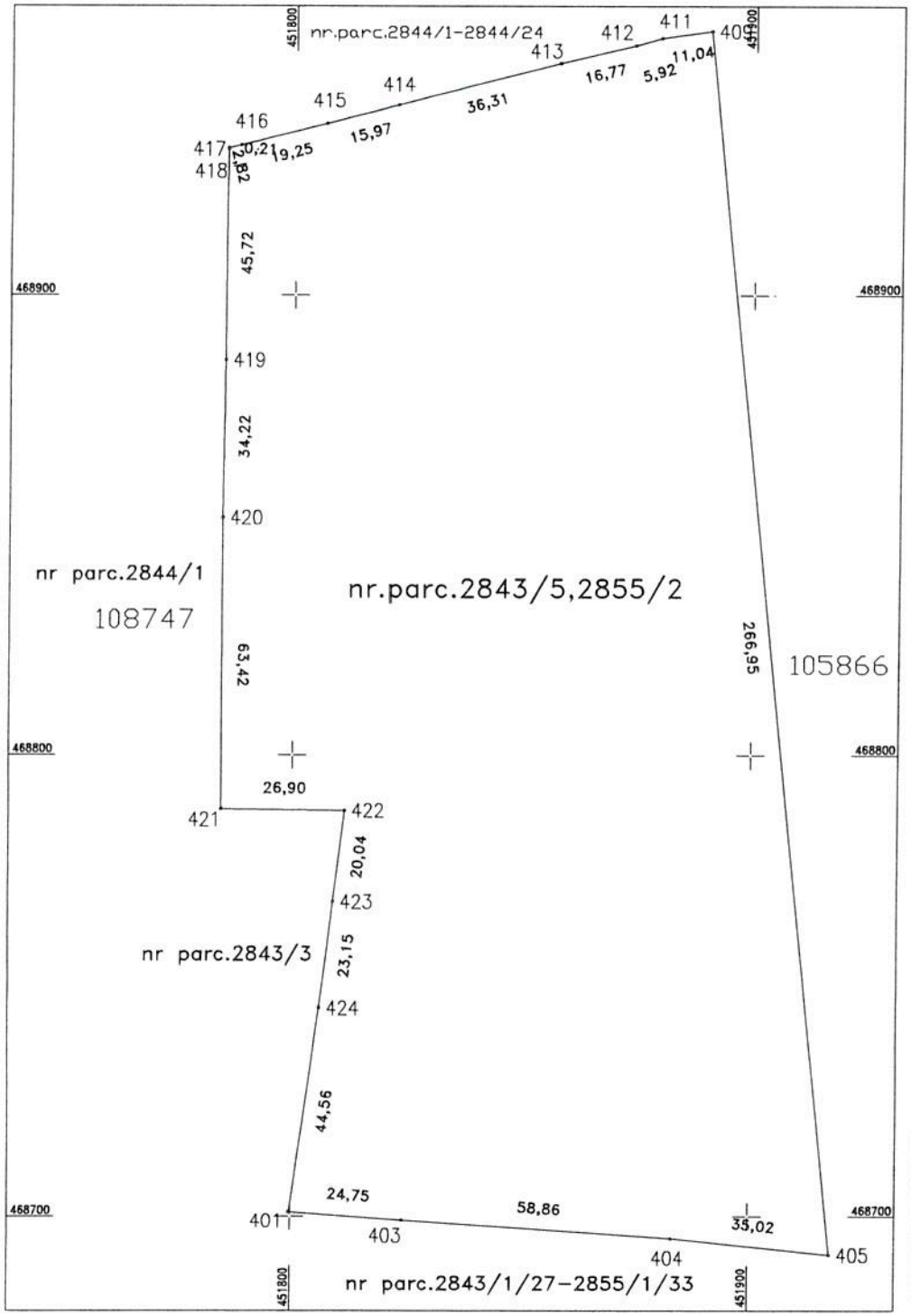

ANEXA NR. 1.35 la regulamentul

PLAN DE AMPLASAMENT SI DELIMITARE A IMOBILULUI

Scara 1:1000

Nr. cadastral	Suprafata masurata	Adresa imobilului
	27829 mp	Intravilan Avrig

Cartea Funciara nr.	109277	UAT	Avrig

N

A. Date referitoare la teren

Nr. parcela	Categoria de folosinta	Suprafata [mp]	Mentiuni
1	CC	27829	Terenul este imprejmuit.nr.parc.2843/5,2855/2
Total		27829	

B. Date referitoare la constructii

Cod	Destinatia	Suprafata construita la sol [mp]	Mentiuni
Total			

Suprafata totala masurata a imobilului = 27829 mp
Suprafata din act = 29900 mp

Executant: CRISAN ADRIAN DAN

Confirm executarea masuratorilor la teren,corectitudinea lucrarii documentatiei cadastrale si corespondenta acesteia cu realitatea din teren

Semnatura si stampila

Data: 28.07.2020

CERTIFICAT DE AUTORIZARE Seria RO-SB-F Nr.0146 ADRIAN-DAN CRISAN CATEGORIA C

Inspector:

Confirm introducerea imobilului in baza de date integrata si atribuirea numarului cadastral

Semnatura si parafa

Data.....

Stampila BCPI

* In situatia in care exista numere cadastrale pentru imobilele vecine, in locul numarului necunoscut se va trece numarul cadastral.Ier in lipsa numarului cadastral numarul topografic sau numarul administrativ. Suprafetele se rotunjesc la metru patrat.

Anexa 3.

ANEXA NR. 1.35 la regulament

PLAN DE AMPLASAMENT SI DELIMITARE A IMOBILULUI

Scara 1:1000

Nr. cadastral	Suprafata masurata	Adresa imobilului
109354	14629 mp	Intravilan Avrig

Cartea Funciara nr.		UAT	Avrig

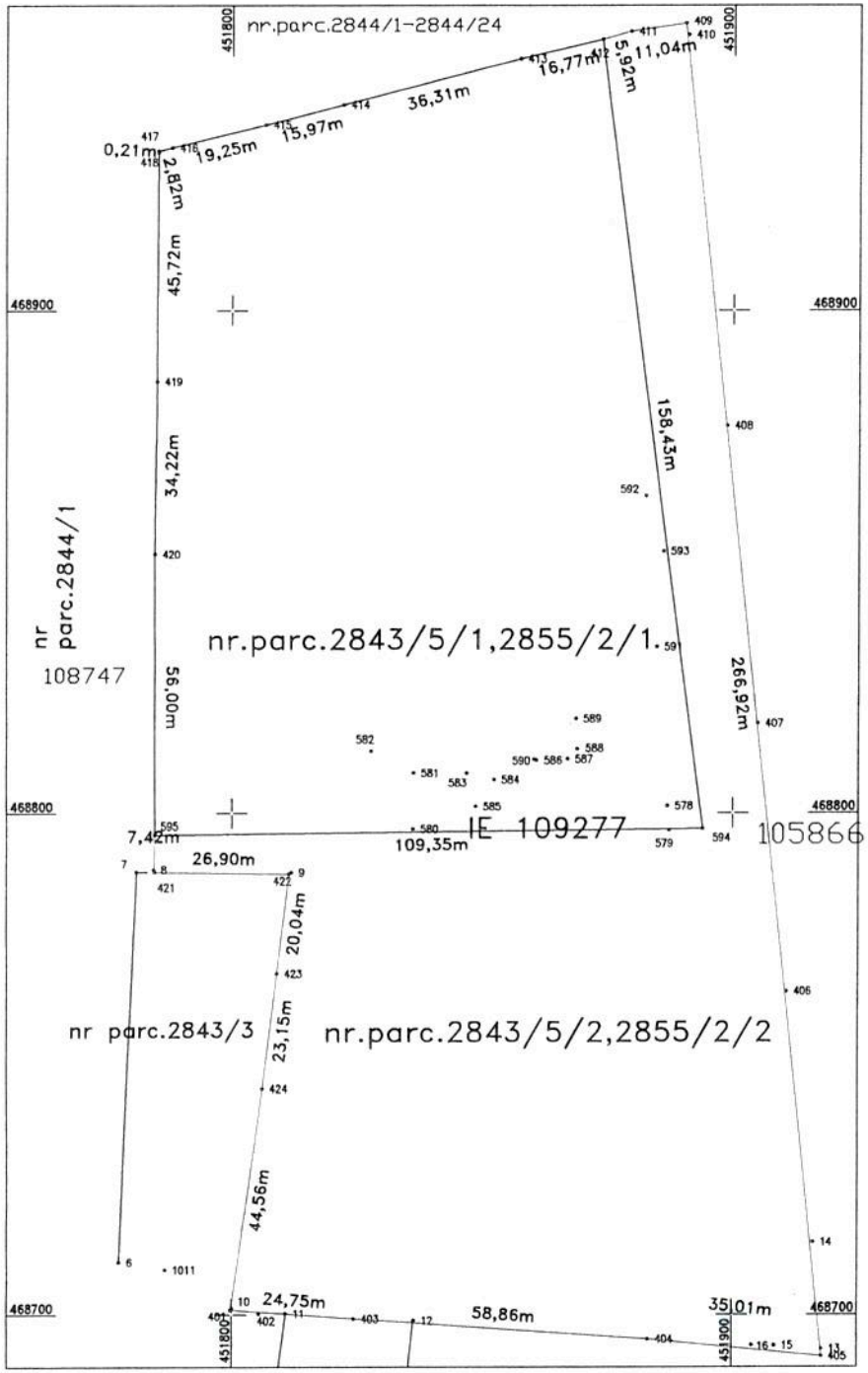

A. Date referitoare la teren

Nr. parcela	Categoria de folosinta	Suprafata [mp]	Mentiuni
1	CC	14629	Terenul este împrejmuit.nr.parc.2843/5/1,2855/2/1
Total		14629	

B. Date referitoare la constructii

Cod	Destinatia	Suprafata construita la sol [mp]	Mentiuni
Total			

Suprafata totala masurata a imobilului = 14629 mp

Suprafata din act = 16700 mp

Executant: CRISAN ADRIAN DAN

Confirm executarea masuratorilor la teren,corectitudinea integrarii in baza de date a imobilului de interes cadastral si corespondenta acestela cu realitatea din teren

Semnatura si stampila

Seria RO-SB-F Nr.0146 ADRIAN-DAN CRISAN

Data: 28.07.2020

Inspector:

Confirm introducerea imobilului in baza de date integrata si atribuirea numarului cadastral

Semnatura si parola

Liviu Lomnasan

Data

Stampila BCPI

* In situatia in care exista numere cadastrale pentru imobilele din zona, in locul numarului vecinului se va trece numarul cadastral,iar in lipsa numarului cadastral numarul topografic sau numarul administrativ. Suprafetele se rotunjesc la metru patrat

Anexa 4.

ANEXA NR. 1.35 la regulament

PLAN DE AMPLASAMENT SI DELIMITARE A IMOBILULUI

Scara 1:1000

Nr. cadastral	Suprafata masurata	Adresa imobilului
109355	13200 mp	intravilan Avrig

Cartea Funciara nr.		UAT	Avrig

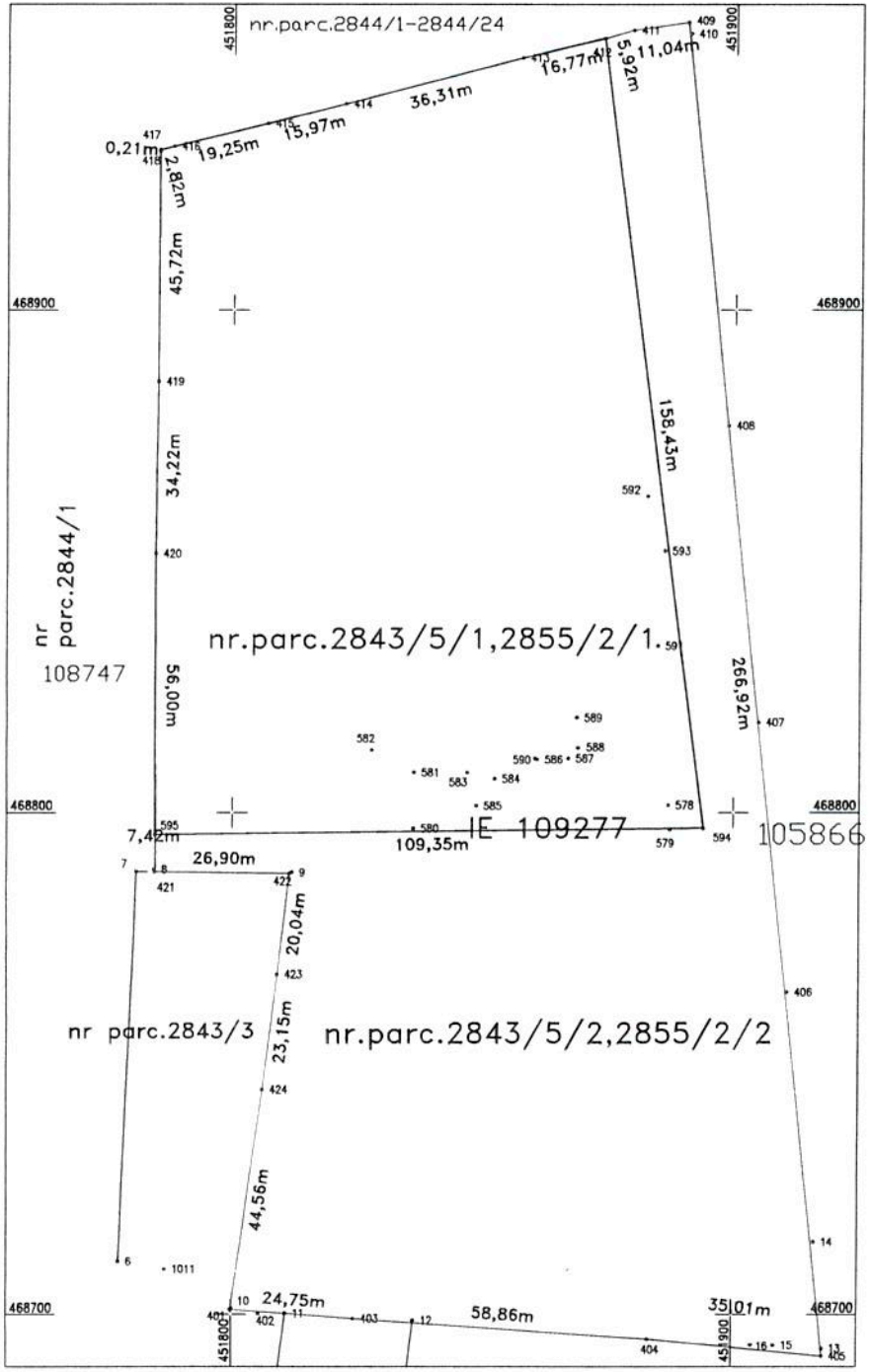

Nr. parcela	Categoria de folosinta	Suprafata [mp]	Mentiuni
1	CC	13200	Terenul este Imprejmuit.nr.parc.2843/5/2,2855/2/2
Total		13200	

A. Date referitoare la teren

Cod	Destinatia	Suprafata construita la sol [mp]	Mentiuni
Total			

B. Date referitoare la constructii

Suprafata totala masurata a imobilului = 13200 mp
Suprafata din act = 13200 mp

Executant: CRISAN ADRIAN DAN

Confirm executarea masuratorilor la teren, corectitudinea informatiei documentatiei cadastrale si corespondenta acesteia cu realitatea din teren

Semnatura si stampila

Data: 28.07.2020

CERTIFICAT DE ATESTARE Seria RO-SB-F Nr.0146 ADRIAN-DAN CRISAN

Inspector:

Confirm introducerea imobilului in baza de date integrata si atribuirea numarului cadastral

Semnatura si parola

Liviu Lomnasan

Stampila BCPI

* In situatia in care existii numere cadastrale pentru imobile vecine, in locul capetelor vecinului se va trece numarul cadastral, iar in lipsa numarului cadastral numarul topografic sau numarul administrativ. Suprafetele se rotunjesc la metru patrat.