

- Formular pentru persoane fizice -

**-OFERTA DE VÂNZARE TEREN**

Subsemnata<sup>1)</sup> BUCSA ADRIAN, CNP [redacted], având adresa de comunicare în: localitatea orasul AVRIG, strada n. Balcescu , nr. 38, bl. -, sc. -, et. -, ap. -, județul SIBIU, codul poștal -, e-mail -, telefon -.

Subsemnatul<sup>1)</sup> BUCSA SORIN, CNP [redacted], având adresa de comunicare în: orasul Avrig, str. Unirii, nr. 79, bl. -, sc. -, et. -, ap. 8, județul SIBIU, codul poștal -, e-mail -, telefon -.

Subsemnatul<sup>1)</sup> COMAN CRISTINA, nascuta BUCSA, CNP 2920924322952, având adresa de comunicare în: orașul Avrig, str. Unirii, nr. 79, bl. -, sc. -, et. -, județul SIBIU, codul poștal -, e-mail -, telefon -.

Vindem teren agricol situat în extravilan, în suprafață de 0,048 (ha), la prețul de 2400 lei (dcincimiiitreisutenouăzecilei). Condițiile de vânzare sunt următoarele: Legea 17/2014.

## Date privind identificarea terenului

Specificare	Informații privind amplasamentul terenului						Categoria de folosință <sup>3)</sup> (**)	Obs.
	Orașul/Comuna/Județul (*)	Suprafața (ha) (*)	Număr cadastral (**)	Număr de carte funciară (**)	Număr tarla/lot (**)	Număr parcelă (**)		
Se completează de către vânzător	AVRIG SIBIU	0,048	-	-	125	2531/1/1/81	ARABIL	
Verificat primărie <sup>4)</sup>								


Cunoscând că falsul în declarații se pedepsește conform Legii nr. 286/2009 privind Codul penal, cu modificările și completările ulterioare, declar că datele sunt reale, corecte și complete. –

Imputernicit,

Simion Sergiu-Costel

Data 25.08.2022

Semnatura




## NOTE:

- Câmpurile notate cu (\*) sunt obligatoriu de completat.
- Câmpurile notate cu (\*\*) se completează în cazul în care sunt cunoscute informațiile.

<sup>1)</sup> Se completează numele și prenumele proprietarului terenului.

<sup>2)</sup> Se va completa în cifre și litere.

<sup>3)</sup> Se completează categoria de folosință a terenurilor agricole situate în extravilan conform art. 2 din Legea fondului funciar nr. 18/1991, republicată, cu modificările și completările ulterioare. <sup>4)</sup> Se completează cu „X” rubricile în care informațiile pot fi comparate cu datele din Registrul agricol, evidențele fiscale, evidențele de stare civilă, altele asemenea.

AFIȘAT AZI	26.08.2022
ACTUL	Nr. 1881/26.08.2022
DEZAFIȘAT AZI:	
Semnătura	

**-OFERTA DE VÂNZARE TEREN**

Subsemnatul<sup>1)</sup> PRIPISI PARASCHIVA, CNP \_\_\_\_\_, având adresa de comunicare în: Brasov, str. Independentei nr. 88 bl. 338 sc. C ap. 5, jud. Brasov, codul poștal -, e-mail -, telefon - .

Vand teren agricol situat în extravilan, în suprafață de 0,0707 (ha), la prețul de 3.000 lei (treimiilei). Condițiile de vânzare sunt următoarele: Legea 17/2014.

Date privind identificarea terenului

Specificare	Informații privind amplasamentul terenului						Categoricia de folosință <sup>3)</sup> (**)	Obs.
	Orașul/Comuna/Județul (*)	Suprafața (ha) (*)	Număr cadastral (**)	Număr de carte funciară (**)	Număr tarla/lot (**)	Număr parcelă (**)		
Se completează de către vânzător	AVRIG SIBIU	0,0707	-	-	125	2529/5/2	Arabil	
Verificat primărie <sup>4)</sup>								

Cunoscând că falsul în declarații se pedepsește conform Legii nr. 286/2009 privind Codul penal, cu modificările și completările ulterioare, declar că datele sunt reale, corecte și complete. –

Împuternicit,

Simion Sergiu-Costel

Semnătura 

Data 25.08.2022


## NOTE:

- Câmpurile notate cu (\*) sunt obligatoriu de completat.
- Câmpurile notate cu (\*\*) se completează în cazul în care sunt cunoscute informațiile.

<sup>1)</sup> Se completează numele și prenumele proprietarului terenului.

<sup>2)</sup> Se va completa în cifre și litere.

<sup>3)</sup> Se completează categoria de folosință a terenurilor agricole situate în extravilan conform art. 2 din Legea fondului funciar nr. 18/1991, republicată, cu modificările și completările ulterioare. <sup>4)</sup> Se completează cu „X” rubricile în care informațiile pot fi comparate cu datele din Registrul agricol, evidențele fiscale, evidențele de stare civilă, altele asemenea.

AFIȘAT AZI	26.08.2022
ACTUL	Nr 1580/26.08.22
DEZAFIȘAT AZI:	
Semnătura	

**-OFERTA DE VÂNZARE TEREN**

Subsemnatul<sup>1)</sup> CIUCHENDEA VICTORIA, CNP : 19812813344, având adresa de comunicare în: Sibiu, str. Tribunei nr. 37, ap. 2, jud. Sibiu, codul poștal -, e-mail -, telefon - .

Vand teren agricol situat în extravilan, în suprafață de 0,0707 (ha), la prețul de 3.000 lei (treimiile). Condițiile de vânzare sunt următoarele: Legea 17/2014.

Date privind identificarea terenului

Specificare	Informații privind amplasamentul terenului						Categoria de folosință <sup>3)</sup>	Obs.
	Orașul/Comuna/Județul (*)	Suprafața (ha) (*)	Număr cadastral (**)	Număr de carte funciară (**)	Număr tarla/lot (**)	Număr parcelă (**)		
Se completează de către vânzător	AVRIG SIBIU	0,0707	-	-	125	2529/5/1	Arabil	
Verificat primărie <sup>4)</sup>								

Cunoscând că falsul în declarații se pedepsește conform Legii nr. 286/2009 privind Codul penal, cu modificările și completările ulterioare, declar că datele sunt reale, corecte și complete. –

Împuternicit,


Simion Sergiu-Costel

Semnătura 

Data 25.08.2022

**NOTE:**

- Câmpurile notate cu (\*) sunt obligatoriu de completat.
- Câmpurile notate cu (\*\*) se completează în cazul în care sunt cunoscute informațiile.
- <sup>1)</sup> Se completează numele și prenumele proprietarului terenului.
- <sup>2)</sup> Se va completa în cifre și litere.
- <sup>3)</sup> Se completează categoria de folosință a terenurilor agricole situate în extravilan conform art. 2 din Legea fondului funciar nr. 18/1991, republicată, cu modificările și completările ulterioare. <sup>4)</sup> Se completează cu „X” rubricile în care informațiile pot fi comparate cu datele din Registrul agricol, evidențele fiscale, evidențele de stare civilă, altele asemenea.

AFIȘAT AZI	25.08.22
ACTUL Nr	1079/25.08.22
DEZAFIȘAT AZI:	
Semnătura	

**-OFERTA DE VÂNZARE TEREN**

Subsemnatul<sup>1)</sup> CABUZ LUCICA, CNP [redacted], având adresa de comunicare în: Avrig, str. S. Brulăntă, nr. 87, jud. Sibiu, codul poștal -, e-mail -, telefon - .

Vand teren agricol situat în extravilan, în suprafață de 0,233 (ha), la prețul de 11.500 lei (unsprezecemiicincisutelei). Condițiile de vânzare sunt următoarele: Legea 17/2014.

## Date privind identificarea terenului

Specificare	Informații privind amplasamentul terenului						Categorია de folosință <sup>3)</sup> (**)	Obs.
	Orașul/Comuna/Județul (*)	Suprafața (ha) (*)	Număr cadastral (**)	Număr de carte funciară (**)	Număr tarla/lot (**)	Număr parcelă (**)		
Se completează de către vânzător	AVRIG SIBIU	0,233	-	-	125	2531/1/1/88	Arabil	
Verificat primărie <sup>4)</sup>	X	X			X	X	X	X

Cunoscând că falsul în declarații se pedepsește conform Legii nr. 286/2009 privind Codul penal, cu modificările și completările ulterioare, declar că datele sunt reale, corecte și complete. –

Împuternicit,

Simion Sergiu-Costel

Semnătura ..... .....

Data 25.08.2022

## NOTE:

- Câmpurile notate cu (\*) sunt obligatoriu de completat.
- Câmpurile notate cu (\*\*) se completează în cazul în care sunt cunoscute informațiile.

<sup>1)</sup> Se completează numele și prenumele proprietarului terenului.

<sup>2)</sup> Se va completa în cifre și litere.

<sup>3)</sup> Se completează categoria de folosință a terenurilor agricole situate în extravilan conform art. 2 din Legea fondului funciar nr. 18/1991, republicată, cu modificările și completările ulterioare. <sup>4)</sup> Se completează cu „X” rubricile în care informațiile pot fi comparate cu datele din Registrul agricol, evidențele fiscale, evidențele de stare civilă, altele asemenea.


AFIȘAT AZI	25.08.2022
ACTUL	Nr. 1678/25.08.2022
DEZAFIȘAT AZI:	
Semnătura	

**-OFERTA DE VÂNZARE TEREN**

Subsemnatul<sup>1)</sup> GOGG OSVALD-EMERICH, CNP ....., având adresa de comunicare în: Sat Bucsenesti ( Com. Corbeni) nr. 188, jud. Arges, codul poștal -, e-mail -, telefon - .

Vand teren agricol situat în extravilan, în suprafață de 0,081 (ha), la prețul de 4.000 lei (patrumiilei) Condițiile de vânzare sunt următoarele: Legea 17/2014.

Date privind identificarea terenului

Specificare	Informații privind amplasamentul terenului						Categoria de folosință <sup>3)</sup> (**)	Obs.
	Orașul/Comuna/Județul (*)	Suprafața (ha) (*)	Număr cadastral (**)	Număr de carte funciară (**)	Număr tarla/lot (**)	Număr parcelă (**)		
Se completează de către vânzător	AVRIG SIBIU	0,081	-	-	125	2531/1/1/61	Arabil	
Verificat primărie <sup>4)</sup>	X	X			X	X	X	X

Cunoscând că falsul în declarații se pedepsește conform Legii nr. 286/2009 privind Codul penal, cu modificările și completările ulterioare, declar că datele sunt reale, corecte și complete. –

Împuternicit,

Simion Sergiu-Costel


Semnătura 

Data

25.08.2022

NOTE:

- Câmpurile notate cu (\*) sunt obligatoriu de completat.
- Câmpurile notate cu (\*\*) se completează în cazul în care sunt cunoscute informațiile.
- <sup>1)</sup> Se completează numele și prenumele proprietarului terenului.
- <sup>2)</sup> Se va completa în cifre și litere.
- <sup>3)</sup> Se completează categoria de folosință a terenurilor agricole situate în extravilan conform art. 2 din Legea fondului funciar nr. 18/1991, republicată, cu modificările și completările ulterioare.
- <sup>4)</sup> Se completează cu „X” rubricile în care informațiile pot fi comparate cu datele din Registrul agricol, evidențele fiscale, evidențele de stare civilă, altele asemenea.

AFIȘAT AZI	26.08.22
ACTUL	Nr. 1677/26.08.22
DEZAFIȘAT AZI:	
Semnătura	